

Ecrit par le 3 février 2026

Les travaux de la plaine sportive Saint-Gervais à L'Isle-sur-la-Sorgue ont débuté



La première phase des travaux de la plaine sportive Saint-Gervais, située à L'Isle-sur-la-Sorgue, dont le financement a été approuvé en décembre dernier par le conseil municipal, a débuté le lundi 28 avril.

La Ville de L'Isle-sur-la-Sorgue l'avait annoncé en décembre dernier : les travaux du projet de plaine sportive sur le site de Saint-Gervais devait débuter en avril 2025. C'est le 28 avril que le premier coup de pelle a été donné pour initier la première phase des travaux qui devraient s'étendre jusqu'au 1^{er} trimestre 2028.

Ecrit par le 3 février 2026



Gérard Gaillard, adjoint à la mairie en charge des sports, et Pierre Gonzalvez, maire de L'Isle-sur-la-Sorgue, étaient présents pour le lancement des travaux.

Ecrit par le 3 février 2026



Ecrit par le 3 février 2026



Ce à quoi devrait ressembler la plaine sportive après les travaux.

©Ville de L'Isle-sur-la-Sorgue

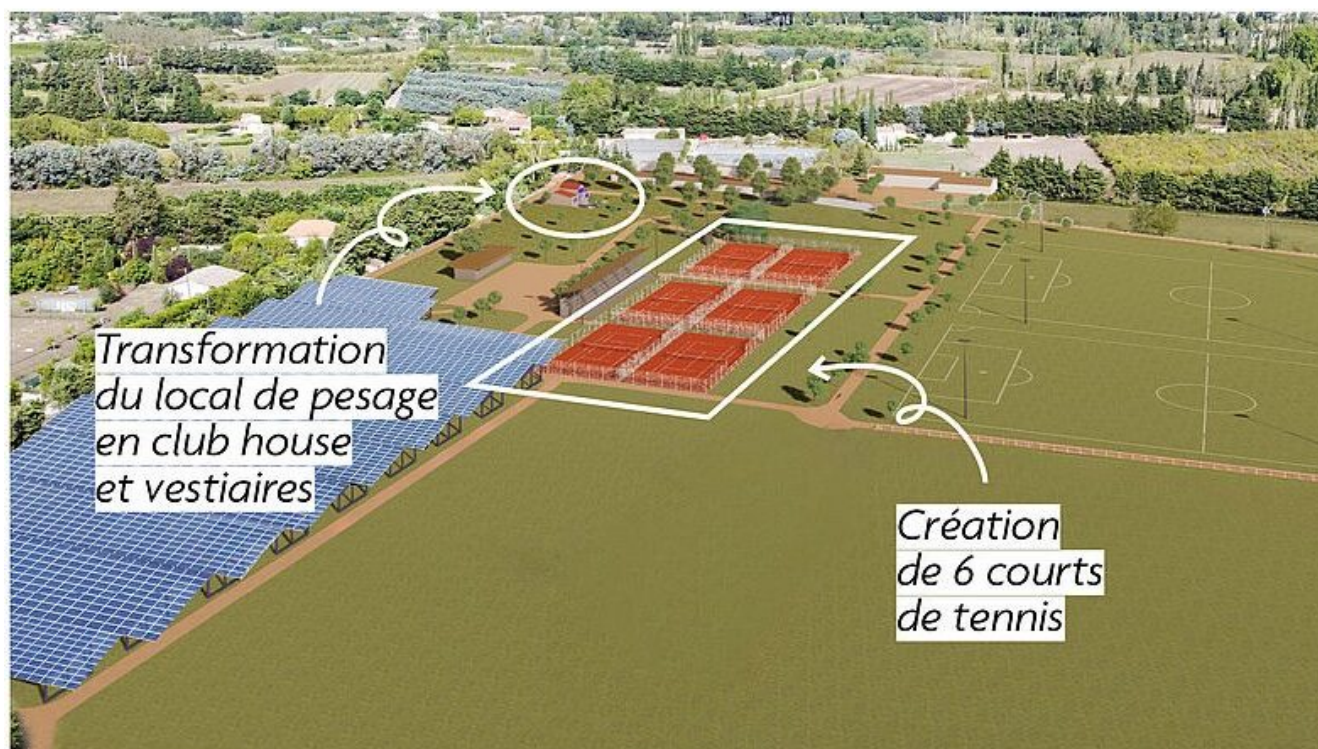
Avec ce projet, la municipalité souhaite renforcer sa position en faveur de la pratique sportive, la ville comptant une quarantaine de clubs sportifs et 6 500 licenciés. Cette plaine sportive a de multiples objectifs : regrouper dans un seul lieu des équipements structurants, développer de nouvelles disciplines qui ne bénéficient pas d'équipements sur le territoire à l'heure actuelle, et mutualiser les équipements accessoires aux pratiques sportives.

La première phase des travaux, qui devrait s'achever en août 2025, concerne la construction de six courts de tennis, quatre en résine et deux en gazon synthétique, ainsi que la réhabilitation du local de pesage en club house et vestiaires.

Ecrit par le 3 février 2026

Phase 1.

Avril 2025 > Août 2025 : Création des Tennis



©Ville de L'Isle-sur-la-Sorgue

Découvrez le projet complet :

[Isle-sur-la-Sorgue : 3 ans de travaux pour le projet de plaine sportive à Saint-Gervais](#)

Ecrit par le 3 février 2026

Le futur Centre de la Couleur de Roussillon devrait voir le jour en 2027




[Alex Berger](#), président de l'écomusée Ôkhra et porteur du projet du Centre de la Couleur de Roussillon, a réuni élus, professionnels, Roussillonnais et partisans du projet le jeudi 17 avril à Roussillon afin de restituer la 1ère étape de la constitution du projet, qui devrait prendre forme dans les années à venir.

Le Centre de la Couleur de Roussillon, c'est un projet imaginé il y a une trentaine d'années lors de la naissance de l'écomusée [Ôkhra](#) pour relier ce dernier au [village de Roussillon](#) et au [Sentier des ocres](#) et faire des trois lieux une seule entité, un parcours touristique davantage ambitieux, rayonnant, précis et inclusif.

C'est en 2020, lorsque Gisèle Bonnelly, maire de Roussillon, demande à Alex Berger de prendre la

Ecrit par le 3 février 2026

présidence d'Ôkhra, que le projet commence à se concrétiser avec l'organisation de commissions de consultations avec les professionnels et les habitants du village. S'enchaîne la création du projet avec la naissance de l'[Organisation du Centre de la Couleur de Roussillon](#) (OCCR) et le lancement d'une étude de projet avec [Nova Consulting](#), conseiller en stratégie spécialisé dans les secteurs de la culture, du sport, du tourisme et des marques.



Alex Berger a présenté la restitution du projet devant une salle comble. DR

Un projet aux multiples objectifs

Si le Centre de la Couleur de Roussillon a pour objectif principal de repenser l'avenir d'Ôkhra et de l'Usine Mathieu, mais aussi de proposer une offre touristique plus adaptée au village et à ses habitants, ainsi qu'aux visiteurs, le projet présente en réalité six objectifs importants.

« Le Centre de la Couleur, c'est le mariage entre la trinité Village-Sentier-Ôkhra. »

Alex Berger

La commune de Roussillon étant très prisée par les touristes, qu'ils soient français ou étrangers, durant

Ecrit par le 3 février 2026

la période estivale, le premier objectif du projet serait d'optimiser les flux touristiques en développant une activité à l'année. Réguler les flux permettrait de mieux préserver le patrimoine, notamment le Sentier des ocres qui est menacé par l'érosion et est victime de son succès avec 400 000 visiteurs par an. Le projet vise aussi la mise aux normes de certains bâtiments vétustes et la réorganisation des espaces, l'évolution technologique, et ainsi, l'amélioration du séjour pour les visiteurs. Enfin, le projet devrait permettre une meilleure adéquation entre l'offre proposée à Roussillon et sa réputation. L'objectif serait, entre autres, de faire remonter la réputation de l'offre en restauration, le Pays d'Apt possédant une offre assez large, avec notamment quatre restaurants étoilés, dont trois à Bonnieux et un à Joucas.

Six piliers fondamentaux

Si l'écomusée Ôkhra constitue déjà un lieu de partage autour de l'ocre et de la couleur, le Centre de la Couleur, lui, continuera dans cette direction mais avec davantage d'envergure. Pour ce faire, le lieu rassemblera six éléments essentiels au rayonnement du village de Roussillon, du Parc Naturel Régional du Luberon, et plus largement du département de Vaucluse :

- L'histoire et le patrimoine : création d'une salle immersive afin de transmettre l'histoire du village et le patrimoine ocrier.
- L'art : plusieurs salles prévues pour des expositions thématiques autour de la Provence.
- Les sciences : la couleur ocrée à travers des explications scientifiques au sein d'une salle d'exposition qui, elle, sera permanente, interactive et pédagogique.
- L'environnement : projet de jardin des couleurs au sein du parc de l'actuel Ôkhra et la mise en place de potagers pédagogiques afin d'en apprendre davantage sur la biodiversité locale.
- Le côté ludique : des événements divertissants, des cinémas en plein air, des color runs, des jeux d'eau et de lumière, et bien d'autres animations.
- Le spectacle vivant : création d'un théâtre de verdure, une salle à la fois ouverte et fermée qui pourra être exploitée en hiver comme en été, dans un département où le théâtre est déjà bien ancré.

Des sites avec de nombreux atouts mais aussi des fragilités

Le Luberon est le premier bassin touristique du Vaucluse. Ainsi, l'offre doit être en accord avec la demande des visiteurs. Si le Sentier des ocres semble faire l'unanimité auprès des touristes, mais aussi des locaux, il présente de nombreuses fragilités à cause de l'érosion. L'écomusée Ôkhra, avec ses 26 000 visiteurs annuels, est lui aussi assez fragile, notamment à cause du manque d'équilibre économique. Des vulnérabilités que le Centre de la Couleur de Roussillon vise à renverser.

« Nous sommes la porte d'entrée vers le patrimoine des ocres. »

Ecrit par le 3 février 2026

Alex Berger

Pour ce faire, Nova Consulting a établi un diagnostic complet du potentiel du Centre de la Couleur à travers de nombreux entretiens effectués auprès des acteurs clés du territoire. Le coût de la phase 1 de l'étude s'est élevé à plus de 80 000€. Cela a permis d'établir le contexte du projet, ses cibles, la concurrence et ses contraintes.



L'écomusée Ôkhra

Ecrit par le 3 février 2026



Le Sentier des ocres

©Hocquel A. - VPA

Un projet à 4,5M€

Le Centre de la Couleur de Roussillon se veut « un projet prudent et limité en coûts d'investissement, tout en proposant une programmation innovante », explique Alex Berger. Sur les huit prochaines années, 4 580 453€ devraient être investis au total, avec la création imminente d'une Fondation, l'OCCR étant pour le moment une association, qui devrait se faire au premier trimestre de 2026.

En attendant, une campagne de mécénat va être lancée dans les prochains mois. « On va essayer de séduire les entreprises mais aussi les personnes qui souhaitent investir dans ce projet, qu'elles soient en France ou à l'étranger », affirme le porteur du projet. Le dépôt des permis et des différents dossiers réglementaires devrait se faire d'ici la fin de l'année. De nombreux aménagements devraient être effectués dans les prochaines années comme la création d'une voie piétonne et d'une voie cyclable pour relier le village, le site de l'écomusée et le Sentier des ocres, mais aussi la création d'une liaison douce par navettes.



Ecrit par le 3 février 2026

L'écomusée va se transformer d'ici 2027

Le site de l'écomusée Ôkhra devrait fermer au troisième trimestre de 2026 pour que les travaux puissent débuter et laisser place au Centre de la Couleur qui ouvrira ses portes au deuxième trimestre de 2027. Aujourd'hui, l'écomusée compte trois emplois et 26 000 visiteurs annuels, le Centre de la Couleur ambitionne de créer sept emplois supplémentaires, d'augmenter la fréquentation de +39%, soit un objectif de 54 000 visiteurs annuels.

Ce nouveau Centre devrait accueillir une exposition culturelle permanente autour de la couleur, une expérience immersive avec une scénographie interactive, un parcours nocturne avec spectacle lumineux durant la haute saison et la période des fêtes de fin d'année, un parcours extérieur végétalisé, un espace de restauration, une boutique avec des produits thématiques, une œuvre colorée monumentale en vitrail qui servira de passerelle entre les espaces intérieurs et extérieurs, mais aussi un service de visite avec audioguide pour créer un triangle touristique entre le village, le Sentier des ocres et le Centre de la Couleur. Une transformation titanesque qui va projeter les ambitions initiales d'Ôkhra encore plus loin.

Si le Centre de la Couleur va peu à peu prendre la place de l'écomusée, c'est une véritable marque qui va se créer et qui unira les trois sites : le Centre (actuel écomusée), le village et le Sentier des ocres. « Ce projet va voir le jour pour qu'on puisse construire ensemble l'avenir de Roussillon », conclut Alex Berger.

Ecrit par le 3 février 2026



©Vanessa Arnal / L'Echo du Mardi

Avignon : la Porte Magnanen fermée pendant plus d'un mois

Ecrit par le 3 février 2026

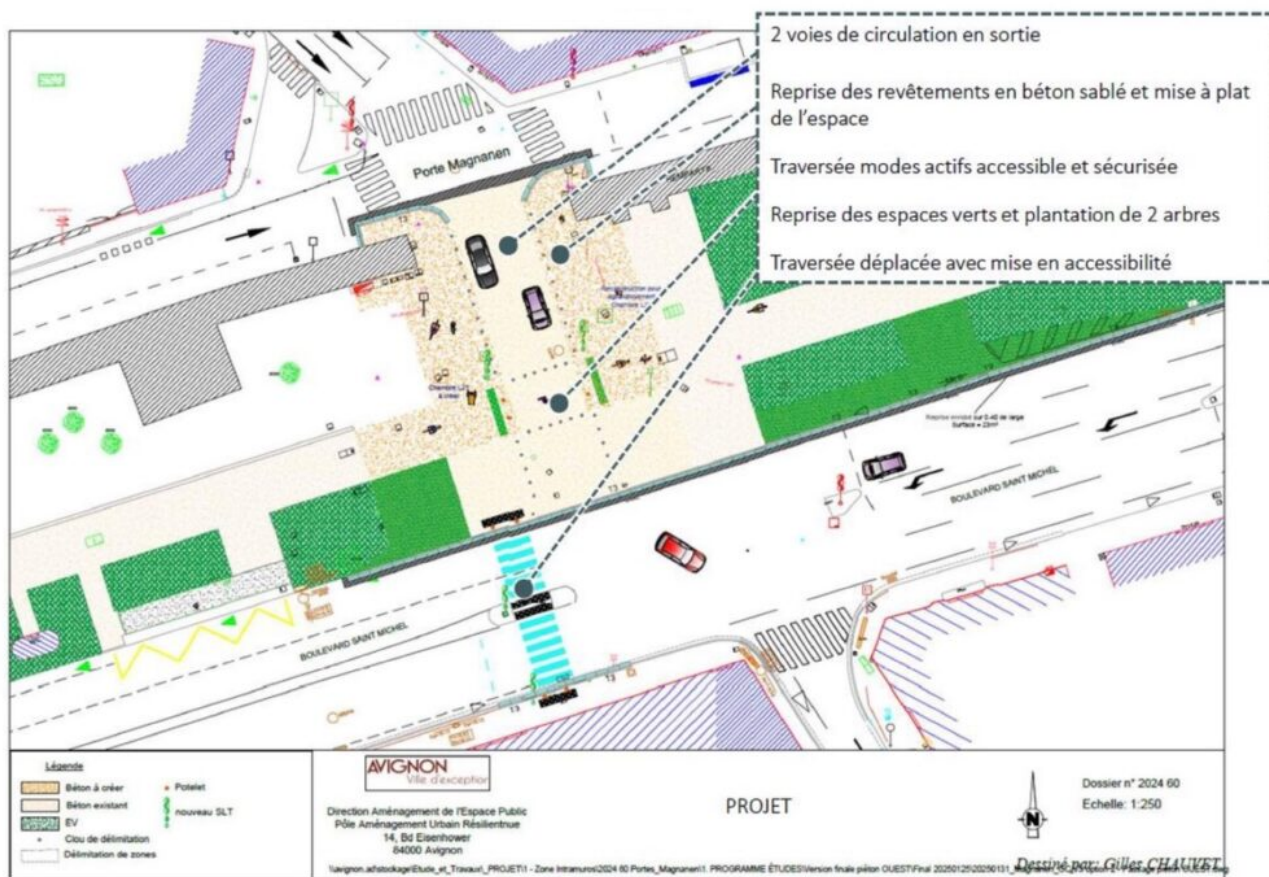


Dans le cadre de la requalification de la Porte Magnanen à Avignon, des travaux auront lieu du lundi 14 avril au vendredi 30 mai et vont entraîner des modifications de circulation.

Dès le lundi 14 avril, la Ville d'Avignon va procéder à l'aménagement de la Porte Magnanen dans le but de valoriser le patrimoine historique de la ville, de requalifier les espaces publics, et d'améliorer les déplacements pour les piétons et les vélos.

Les travaux prévoient la reprise des revêtements en béton sablé et une mise à plat de l'espace, la reprise des espaces verts, ou encore le déplacement de la traversée pour davantage d'accessibilité et de sécurité.

Ecrit par le 3 février 2026



©Gilles Chauvet / Ville d'Avignon

Quel impact sur la circulation ?

Pour que les aménagements se déroulent au mieux, la Ville se voit dans l'obligation de fermer la Porte Magnanen à la circulation pendant toute la durée des travaux. La rue Ninon Vallin sera inversée en sens Ouest vers Est.

Depuis la rue du Portail Magnanen, la sortie des remparts se fera à la porte Limbert via la rue Ninon Vallin inversée.

Ecrit par le 3 février 2026



©Ville d'Avignon

Vaucluse : les travaux prévus au mois d'avril

Ecrit par le 3 février 2026



Réfection d'une chaussée à Loriol-du-Comtat, réouverture de la route vers le sommet du Mont Ventoux, ou encore ramassas des déchets aux bords des routes départementales. Quels travaux et interventions sont prévus par le [Département de Vaucluse](#) au mois de février ?

À Loriol-du-Comtat, la chaussée du carrefour giratoire entre les RD107 et RD950 va être refaite au cours des nuits des lundi 7 et mardi 8 avril entre 20h30 et 6h. Une déviation du trafic est prévue par les RD942r (déviation de Carpentras), RD942 (Monteux) et RD31 (Sarrians).

La RD974, route qui mène au sommet du Géant de Provence côté Sud, va être rouverte à la circulation vers la mi-avril. Une date plus précise sera donnée dans les semaines à venir. La route côté Nord, elle, reste fermée jusqu'au mois de mai.

Le jeudi 24 avril, le Département organise une journée de ramassage de déchets. 120 agents nettoieront les bords des routes départementale pour que les opérations de fauchage puissent être réalisées dans les meilleures conditions par la suite.

Les chantiers en cours

- Aménagement d'[un carrefour giratoire entre les RD938 et RD977](#) au Crestet. Les travaux sont

Ecrit par le 3 février 2026

en cours.

- La déviation d'Orange entre le giratoire du Coudoulet et la route de Camaret. Les travaux sont en cours.
- Renouvellement de la couche de roulement de l'anneau du carrefour giratoire RD235 / Chemin de Saint Gens à Carpentras. Les travaux seront réalisés uniquement les nuits des mercredi 9 et jeudi 10 avril entre 20h30 et 6h. Une déviation locale sera mise en place.
- Construction du [nouveau bâtiment Memento](#), pôle des patrimoines de Vaucluse à Avignon. Le chantier est en train de se terminer. Les travaux de finition et essais techniques vont se poursuivre durant le premier trimestre 2025. Le déménagement des Archives départementales ne démarrera pas avant mi-2025, pour une mise en service et ouverture au public prévue en 2026.
- Extension du service 'Livre et Lecture' à Sorgues. Les travaux ont démarré début avril et pour une durée de 14 mois.
- Construction de la nouvelle [Maison Départementale des Personnes Handicapées](#) (MDPH) à Avignon. Le chantier a débuté en septembre pour 18 mois.
- Restructuration du collège Tavan à Montfavet. Les travaux ont démarré en juillet et devraient s'achever en mai 2025.
- Réhabilitation du collège Lou Vignarès à Vedène. Les travaux de la phase 2 (restructuration et extension des bâtiments administratifs) vont se poursuivre jusqu'en septembre. Le chantier devrait s'achever début 2026.

Un muret de sécurité qui résiste même aux chocs des poids-lourds installé à Cavailon

Ecrit par le 3 février 2026

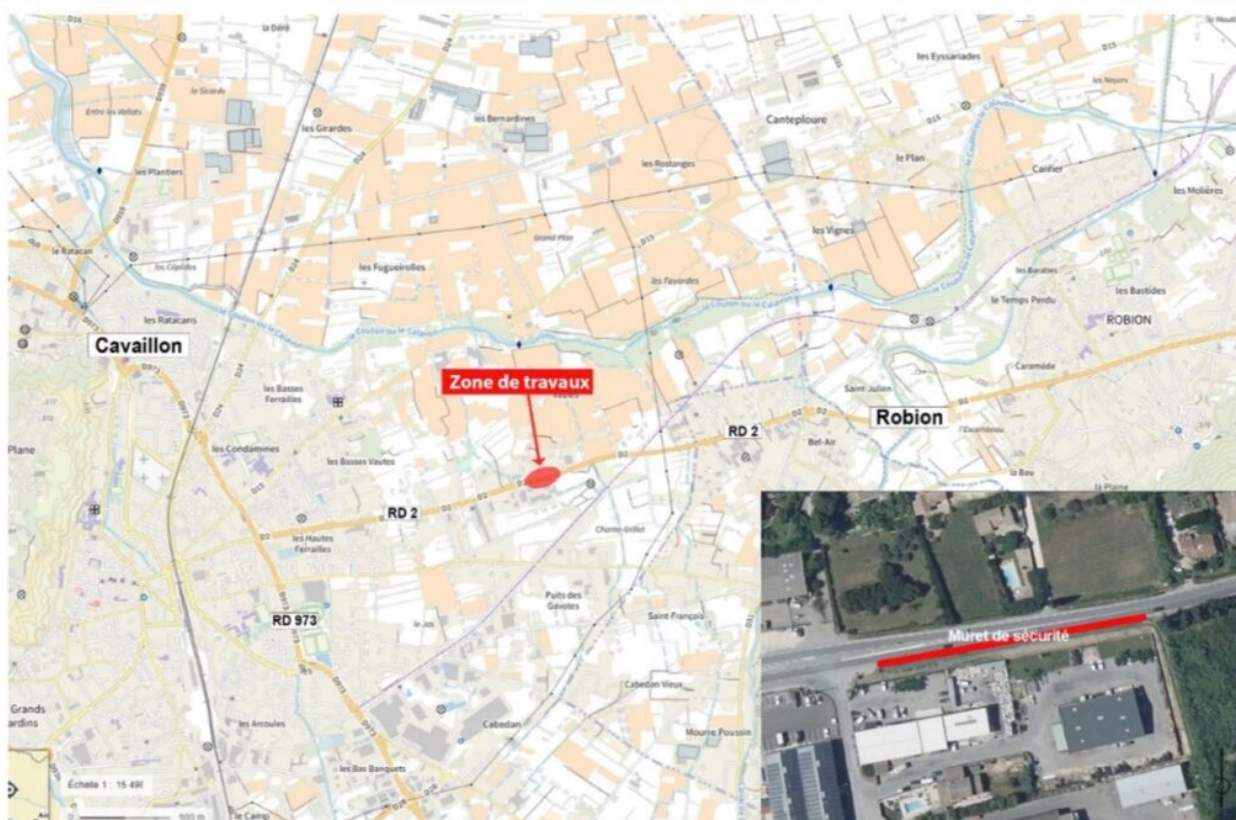


Suite à un accident sans gravité survenu en début d'année 2024 et au vu de la densité du trafic sur la Route de Robion (RD2) à Cavaillon, le [Département de Vaucluse](#) a décidé d'aménager un muret de sécurité innovant et unique en France sur environ 120 mètres.

La RD2 étant en partie longée par un canal, le Département de Vaucluse a souhaité prévenir tout nouvel accident et risque de chute dans le canal en sécurisant une partie de la route sur environ 120 mètres. Ainsi, un muret de sécurité innovant, une glissière ECO H1 développée par la société thoroise [Agilis](#) (filiale de [NGE](#)), a été installée le long d'une partie de la Route de Robion.

Le Département de Vaucluse est le premier en France à installer ce dispositif de retenue en béton breveté et marqué CE. Résistant aux chocs des poids-lourds, et pas seulement aux véhicules légers, ce muret a été mis en forme sur place. Les travaux ont débuté le 12 février et devraient s'achever ce vendredi 21 février. Le coût prévisionnel de l'opération s'élève à 34 430€, financé entièrement par le Département.

Ecrit par le 3 février 2026



©Département de Vaucluse

Près de 5 mois de travaux pour aménager la voie cyclable entre Carpentras et Mazan

Ecrit par le 3 février 2026



Ce lundi 10 février, la communauté d'agglomération Ventoux Comtat Venaissin (CoVe) et la Ville de Carpentras ont lancé les travaux d'aménagement d'une voie partagée entre Carpentras et Mazan, en partenariat avec la commune de Mazan, le Département de Vaucluse, la Région Sud et l'État. Les travaux devraient s'achever à la fin du mois de juin.

Les travaux d'aménagement de la voie cyclable entre Carpentras et Mazan ont débuté hier pour une durée de quasiment 5 mois. Ce projet, qui s'inscrit dans le schéma directeur cyclable de la CoVe, a pour objectif de faciliter les trajets quotidiens des habitants vers les établissements scolaires, les commerces, les services publics et le pôle santé de Carpentras tout en offrant une alternative sécurisée aux usagers. La CoVe est maître d'œuvre pour l'ensemble des travaux qui ont débuté mi-février pour la partie du côté de Mazan. La Ville de Carpentras est, quant à elle, maître d'œuvre pour la partie centre-ville — cité scolaire de Fabre.

Ecrit par le 3 février 2026



Ecrit par le 3 février 2026

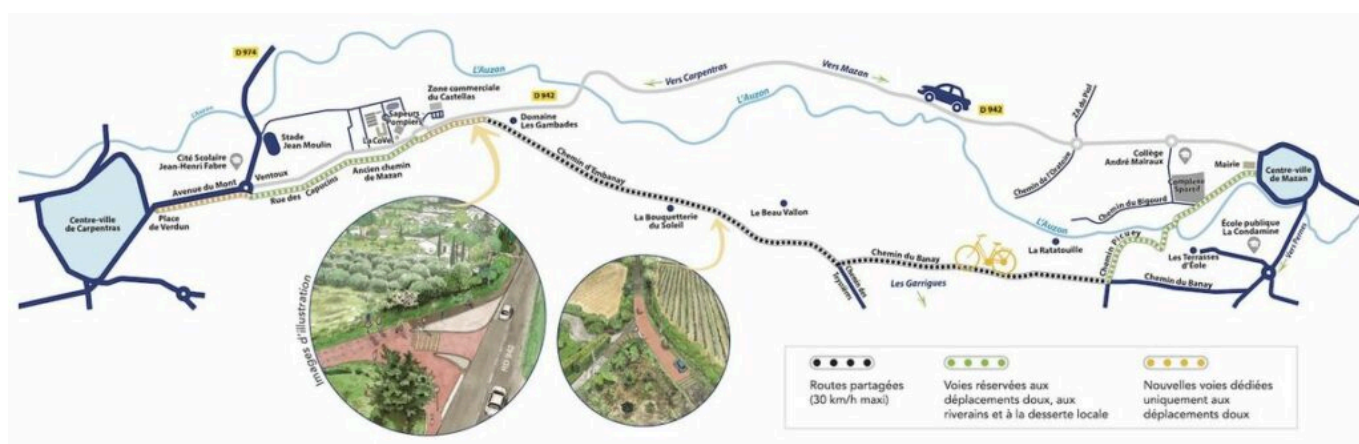


Les aménagements concernent un parcours de 6km. ©CoVe

Les travaux concernent les Chemins de Banay et d'Embanay, l'Ancien chemin de Mazan, la Rue des Capucins, l'Allée des Pins et le rond-point du Maquis. Des déviations seront mises en place en semaine de 7h30 à 17h et l'accès sera maintenu pour les riverains et la collecte des déchets.

Les Chemins de Banay et d'Embanay sont des routes très empruntées, avec environ 2 250 véhicules par jour. Un réaménagement est donc nécessaire pour garantir la sécurité de tous. Ainsi, une limitation de la vitesse à 30 km/h sera mise en place, des plateaux ralentisseurs seront installés, et un nouveau marquage au sol effectué à l'issue des travaux à la fin du mois de juin prochain.

Ecrit par le 3 février 2026



©CoVe

(Vidéo) Barbantane, le village où il fait bon vivre



Ecrit par le 3 février 2026

Lors de ses vœux à la population, Jean-Christophe Daudet, maire de [Barbentane](#) a évoqué les travaux à venir. Il a rappelé s'être donné pour mission de 'Sécuriser, protéger, et développer' le village de Barbentane et ses habitants. Une réunion publique sera organisée en avril prochain suite au vote du budget dans le cadre des Etats généraux de Barbentane. Mission ? Dessiner le futur village selon les attentes de ses habitants. 2025 sera une année de renouveau où de nombreux projets seront réalisés. En voici quelques extraits.

Pour prémunir Barbentane d'une rupture en approvisionnement en eau, comme cela avait été le cas lors des incendies qui ont ravagé la Montagnette en juillet 2022, [Terre de Provence agglomération](#) et la régie des eaux réaliseront une connexion en eau potable entre Rognonas et Barbentane. Plus de 2,4M€ seront ainsi porté par l'intercommunalité pour ce projet.

[Barbentane, Reboisement d'envergure de la Montagnette avec le chef cuisinier Glenn Viel ce samedi 12 novembre](#)

Travaux sur les réseaux

«A chaque fois que nous travaillons sur une route, nous refaisons les réseaux humides si nécessaire et enfouissons les réseaux secs comme Chemin du Colombier, Chemin de l'Hôpital, Chemin du Réchaussier, sous l'impasse de l'église et sous la place du marché, » a précisé le maire.



Ecrit par le 3 février 2026

Replantation de 7 000 feuillus à la Montagnette Copyright Ville de Barbentane

Réseaux électriques et modernisation des éclairages

Les réseaux électriques ont été enfouis l'an passé, chemin de la Fontaine et les candélabres renouvelés. L'intégralité des 600 points d'éclairages vont passer en led et en gestion informatisée. Des bornes rétractables seront disposées autour du complexe Henri Fontaine afin d'y interdire un accès non autorisé. L'éclairage du cours de tennis et des arènes a été modernisé et l'enceinte de ces dernières rafraîchie. Des 'feux récompenses' seront mis en place au droit des entrées de la route de Boulbon et de la gare afin de faire ralentir la vitesse. Des panneaux d'information municipale digitaux, des panneaux de signalisations et des plaques de noms de rue seront renouvelés pour être uniformisés.

[Tel le Phénix, la Montagnette de Barbentane renaît de ses cendres](#)

Naturalité, énergie renouvelable et santé publique

La replantation de la Montagnette avec des feuillus se poursuit avec l'acheminement d'eau d'irrigation sur le plateau pour reconquérir une agriculture locale qui puisse également servir de coupe-feu. Les cours de l'Ecole des moulins et les espaces publics entrent dans des travaux destinés à dés-imperméabiliser les sols ainsi qu'à les végétaliser. Des panneaux photovoltaïques seront posés sur les toits du groupe scolaire ainsi que sur l'Ehpad (Etablissement d'hébergement pour personnes âgées dépendantes), la résidence autonomie ainsi que la future crèche. A ce propos le maire a remercié les Conseillers départementaux qui ont voté à l'unanimité l'octroi de 50% des 7M€ HT destinés à Barbentane dans le cadre de sa Transition écologique. Ces projets, combinés à ceux liés à la géothermie en plaine pourraient aboutir, à terme, à organiser un système qui permette de fournir de l'électricité aux barbantais à des prix inférieurs à ceux du marché. Barbentane a reçu le prix 'innovation' lors de la 33^e édition des Trophées des éco-actions à l'Assemblée nationale en avril dernier. Egalement, la Mairie s'est également engagée dans le zéro-phyto.

[Barbentane reçoit le prix national Eco maires pour son projet de reboisement de la Montagnette](#)

Ecrit par le 3 février 2026



Inauguration du Clos César Résidence Grand Delta Habitat Copyright Ville de Barbentane

Réaménagements et logements

Le réaménagement urbain concernera la place du marché, des abords de la salle des fêtes et de ceux de la route départementale 35, du restaurant 'Les pieds tanqués' jusqu'au début du chemin du Deyme. Des aménagements paysagers et de voies douces seront réalisés le long de la route d'Avignon ainsi que du lotissement du Château et de la construction d'une crèche multi accueil collectif avec 10 places supplémentaires. «Ces projets sont couplés avec l'aménagement Rampale et la construction de 48 logements afin que les jeunes Barbentanais puissent rester au village et cela malgré la forte hausse du prix du foncier. La réhabilitation du presbytère et de l'immeuble Fontaine permettra également de livrer 6 logements sociaux,» a précisé Jean-Christophe Daudet, qui a tenu à évoquer la livraison du Clos César abritant 20 logements sociaux.

Pour mémoire

Des travaux d'embellissement toucheront la place et le monument aux morts ainsi que le cimetière qui, dorénavant, s'appellera 'Le cimetière de la Montagnette'. Un mémorial au droit des plantations de feuillus sera dressé en l'honneur de l'adjudant-chef Martial Morin, décédé des suites de ses blessures après les terribles feux de 2022. Une cérémonie avec le SDIS (Service départemental d'incendie et de secours) des Bouches-du-Rhône aura lieu le 25 juillet en présence de la famille.

[Incendie de la Montagnette, ce que Barbentane a vécu les 14 et 18 juillet 2022](#)

Ecrit par le 3 février 2026

Patrimoine communal

Dans le cadre du patrimoine communal, les salles de Baron Chabert et la salle des fêtes ont été rénovées à commencer par la toiture, sans omettre la rénovation thermique et énergétique. Les espaces publics du chemin de la tour Angelica, du pigeonnier, du Colombier, l'impasse de Réchaussier et le chemin de Caclaou ont été revus. La direction des routes du Conseil départemental a procédé à la rénovation de la route de Terrefort et aux aménagements cyclables au droit du pont de la route de la gare et du tunnel de la route d'Avignon pour un montant de 1,3M€. Ces aménagements cyclables sont la préfiguration d'une autoroute à vélo que nous appelons de nos vœux entre Barbentane et Avignon.»

Sécurité

La Police municipale a été dotée d'un nouveau poste opérationnel et d'une voiture spécialement équipée. Le déploiement des caméras de vidéosurveillance continue. Barbentane a d'ailleurs reçu le prix de la 'Ville prudente, niveaux deux cœurs, remis lors du dernier congrès des maires.

Tourisme & culture

Cyclisme

La société Amaury Sport Organisation, organisatrice, notamment du Tour de France et du Paris-Nice, adresse un clin d'œil à Barbentane en faisant passer l'étape du 14 mars par le village sur les mêmes lieux que l'arrivée du Contre la montre de 2019.

Festival d'Avignon

Barbentane continue d'expérimenter son partenariat avec le Festival d'Avignon et son directeur Tiago Rodrigues. La pièce itinérante sera programmée dans les Jardins de l'espace baron de Chabert. Pour l'occasion, le dramaturge et metteur en scène Milo Rau résidera à Barbentane fin juin début juillet pour sa nouvelle création lors du festival. Egalement, un théâtre de verdure sera aménagé sur le site des Conques au cœur des nouvelles plantations avec une vue imprenable sur le Mont-Ventoux et le Palais des papes.

Site patrimonial remarquable

Depuis le 16 septembre 2021, Barbentane est Site patrimonial remarquable. Jean-Christophe Daudet a officiellement demandé l'entier classement de l'Eglise Notre-Dame-des-Grâces au titre des Monuments historiques pour la réhabilitation de l'édifice ainsi que de ses vitraux. Une première réparation de la toiture a été faite et les travaux de réhabilitation du presbytère vont commencer.

Ecrit par le 3 février 2026



Copyright Ville de Barbentane

Les mobilités

La gare de Barbentane

Jean-Christophe Daudet milite pour la réouverture de la gare de Barbentane aux voyageurs qui serait également adossée à une zone d'activité attenante «Ce qui aurait pour bénéfice de créer des emplois, développer les entreprises, décongestionner la circulation tout en favorisant les modes de transports doux.» La réouverture de la gare de Barbentane est inscrite au service Express Régional Métropolitain de la Région Sud. Le maire d'Orgon s'inscrit dans la même démarche. «Je rappelle que la gare de Barbentane a permis aux paysans du village d'acheminer leurs produits sur Paris ce qui a leur a permis d'accéder à une certaine forme d'aisance et de richesse.»

La nécessité de la Léo (Liaison Est Ouest)

«Il y a nécessité de réaliser la fin du tronçon -quelques centaines des mètres- de la Léo 1 entre la Léo actuelle qui arrive au nord de la station d'épuration de Rognonas et le Pont de Rognonas ce qui éviterait une fréquentation excessive de camions au droit du rond-point du Mas du temple et au nord de la commune de Rognonas. Ce dispositif devrait d'ailleurs être complété par l'aménagement de pistes cyclables durant la construction du pont de la Léo 1. De même je m'étonne qu'il n'y ait pas de lignes de transports publics de bus entre la gare Avignon TGV et le nord des Bouches-du-Rhône,» a conclu le maire de Barbentane.

Ecrit par le 3 février 2026

Vaucluse : les travaux prévus au mois de février



Routes barrées pendant le passage des coureurs du CIC Tour de La Provence 2025, sensibilisation à la sécurité routière dans les collèges, ou encore viabilité hivernale des routes départementales. Quels travaux et interventions sont prévus par le [Département de Vaucluse](#) au mois de février ?

Le CIC Tour de La Provence 2025 passera par le Vaucluse le samedi 15 février lors de la seconde étape entre Forcalquier et Manosque. Les coureurs arriveront du Nord par la RD 22 avant d'emprunter le Col de Viens (RD 33) et passeront ensuite à Vitrolles-en-Luberon et La Bastide des Jourdans (RD 216 et RD 27). Pour le bon déroulé de la course, les routes départementales empruntées seront coupées ponctuellement, pendant une quinzaine de minutes, le temps du passage des cyclistes.

Le mardi 25 février, le Département interviendra dans le collège Saint-Exupéry de Bédarrides pour une journée de prévention et de sensibilisation 'Campus Sécurité routière'.

Ecrit par le 3 février 2026

Les agents des centres routiers départementaux se tiennent prêts à intervenir afin de maintenir la praticabilité des routes en période hivernale, notamment en cas de chutes de neige ou de formation de verglas.

Les chantiers en cours

- La déviation d'Orange entre le giratoire du Coudoulet et la route de Camaret Les travaux d'aménagement de l'ouvrage de rétablissement du Chemin de Nogaret ont démarré en juin pour 14 mois et ceux d'aménagement de l'ouvrage de franchissement de la route de Jonquières ont débuté en décembre pour une durée de 11 mois.
- Aménagement d'[un carrefour giratoire entre les RD938 et RD977](#) au Crestet. Les travaux sont en cours.
- Aménagement de la Via Venaissia entre Velleron et Robion. Les travaux sont en cours sur la première section comprise entre Velleron et L'Isle-sur-la-Sorgue.
- Construction du [nouveau bâtiment Memento](#), pôle des patrimoines de Vaucluse à Avignon. Le chantier est en train de se terminer. Les travaux de finition et essais techniques vont se poursuivre durant le premier trimestre 2025. Le déménagement des Archives départementales ne démarrera pas avant mi-2025, pour une mise en service et ouverture au public prévue en 2026.
- Extension du service 'Livre et Lecture' à Sorgues. Les travaux ont démarré début avril et pour une durée de 14 mois.
- Construction de la nouvelle [Maison Départementale des Personnes Handicapées](#) (MDPH) à Avignon. Le chantier a débuté en septembre pour 18 mois.
- Restructuration du collège Tavan à Montfavet. Les travaux ont démarré en juillet et devraient s'achever en mai 2025.
- Réhabilitation du collège Lou Vignarès à Vedène. Les travaux de la phase 2 (restructuration et extension des bâtiments administratifs) vont se poursuivre jusqu'en septembre. Le chantier devrait s'achever début 2026.

Ecrit par le 3 février 2026

Le Crestet : plusieurs mois de travaux sur la route de Vaison-la-Romaine



À partir du lundi 6 janvier, le Département de Vaucluse va réaliser des travaux d'aménagement et de réhabilitation au Crestet qui vont engendrer une modification des modalités de circulation durant plusieurs mois.

Le lundi 6 janvier, des travaux vont débuter au Crestet, au niveau de l'intersection de la route de Vaison-la-Romaine (RD977) et de la route du Crestet (RD938). La première partie de ces travaux aura lieu jusqu'à l'été 2025.

Ecrit par le 3 février 2026

Aménagement d'un carrefour giratoire RD 938 / RD 977 et réhabilitation du pont Valentin au Crestet



Département de Vaucluse - Avignon Cedex 9
www.vaucluse.fr

Pour un montant total des travaux de 1 550 000€ financés par le Département, un carrefour giratoire sera créé entre les RD938 et RD977 qui permettra de fluidifier et de sécuriser les flux de circulation, et le pont Valentin sera réhabilité pour permettre une circulation des véhicules à double sens et afin de libérer l'ancien pont SNCF situé en parallèle. Ce dernier sera destiné au passage de la future véloroute de l'Ouvèze entre Sablet et Mollans-sur-Ouvèze, portée par la Communauté de communes Vaison Ventoux et subventionnée à hauteur de 390 644€ par l'état au titre du plan France Relance.

Ainsi, le pont Valentin, actuellement emprunté par les véhicules venant du côté Nyons, sera fermé à la circulation. Une circulation alternée par feux tricolores sera mise en place pour permettre un passage sur l'autre pont. Pendant toute la durée du chantier, l'accès sur la RD977 au niveau des travaux sera réservé au garage, à la carrière Vaison Béton, ainsi qu'aux riverains du Chemin du Tarin.

Ecrit par le 3 février 2026



Le pont Valentin (à gauche) et le pont qui va être destiné à la véloroute (à droite). ©Département de Vaucluse