

Ecrit par le 10 juillet 2026

Le Groupe Chabas au secours de la Banque alimentaire de Vaucluse



[Le groupe Chabas](#) vient de mettre à disposition une remorque frigorifique au bénéfice de la [Banque alimentaire de Vaucluse](#) (BA 84). La semaine dernière, l'entreprise [créé et installé à Cavillon depuis 1951](#) a ainsi prêté cette remorque suite à une panne majeure du système de production de froid du site de stockage de la BA 84 situé dans ses locaux d'Avignon, à Montfavet. Sollicité lundi dernier à 21h30, Chabas avait installé l'équipement frigorifique dès le lendemain matin.

« Sans cela, nous aurions dû cesser notre activité d'aide alimentaire en produits frais -qui constitue l'essentiel de sa distribution au quotidien - pendant plusieurs jours, voire plusieurs semaines, le temps de le réparer ou de le remplacer », explique l'équipe de la Banque alimentaire de Vaucluse [qui vient désormais en aide à 56 000 bénéficiaires dans le département contre 26 000 il y a 3 ans](#).

[Les Vauclusiens ont un cœur et ils le prouvent à travers la Banque Alimentaire](#)

La BA84 salue la spontanéité et la générosité du groupe cavallonnais

Ce n'est pas la première fois que Chabas vient 'au secours' de la BA 84. En décembre dernier, [la groupe cavare avait prêté dans l'urgence un poids lourds suite à l'incendie accidentel du véhicule](#) de distribution

Ecrit par le 10 juillet 2026

de l'association.

« A l'avant-veille de Noël 2024 déjà, les Transports Chabas avaient spontanément aidé la Banque alimentaire de Vaucluse à surmonter les effets de l'incendie de son poids lourd, en mettant à disposition gracieusement un poids lourd de remplacement pendant plus d'un mois, le temps de retrouver un nouveau camion de location », insistent avec reconnaissance les responsables de la BA 84.

[L'entreprise Chabas vient en aide à la Banque alimentaire de Vaucluse pendant les fêtes](#)

LEO : quand la Ville et l'Agglo d'Avignon s'opposent à leur propre bassin de vie

Ecrit par le 10 juillet 2026



Déclaré d'utilité publique par l'Etat depuis le 16 octobre 2003, on savait que [les services de l'Etat voulaient remettre le dossier de la 2^e tranche de la LEO \(Liaison Est-Ouest\) sur la pile des grands projets d'infrastructures prioritaires](#) à faire enfin avancer. Si un nouveau tour de table a bien été engagé, les principaux territoires bénéficiaires de cet aménagement (la ville d'Avignon et le Grand Avignon) semblent avoir fait la sourde oreille à la pression de l'Etat, au grand dam de Terre de Provence agglomération ainsi qu'aux collectivités [du bassin de vie](#) qui participent au financement de ce projet.

Lundi 19 mai dernier, l'ensemble des acteurs publics concernés par la réalisation de [la LEO \(Liaison Est-Ouest](#)-voir aussi en fin d'article) ont été convoqués par [Georges-François Leclerc](#), le nouveau préfet de région Provence-Alpes-Côte d'Azur.

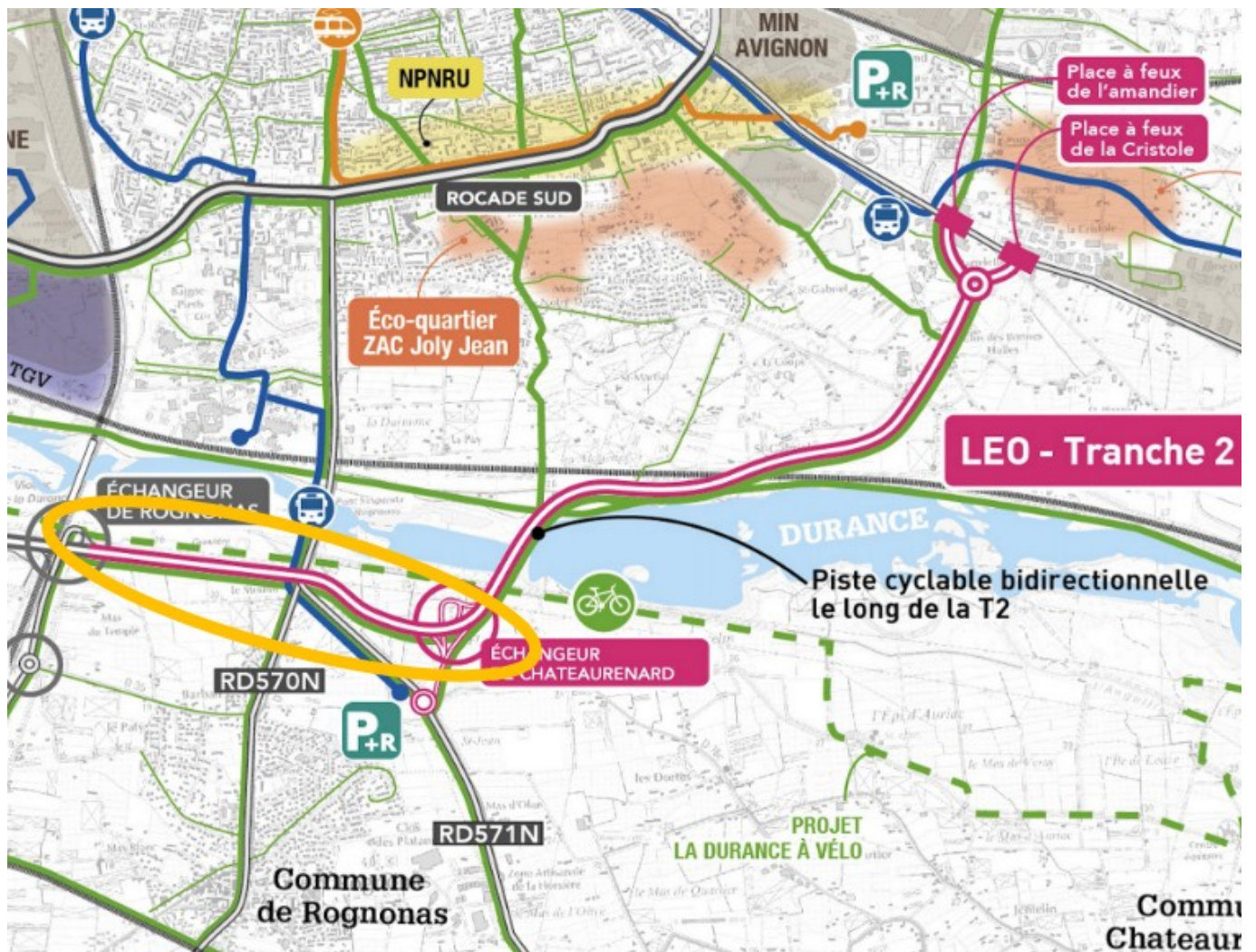
En préambule de cette réunion, ce dernier a souligné avec insistance deux points essentiels : la nécessité que les discussions et propositions relatives à la LEO s'inscrivent impérativement dans le périmètre du projet arrêté dans la Déclaration d'utilité publique (DUP) de 2003 d'une part, et, d'autre part que le lancement de la LEO ne pourra avoir lieu qu'à la condition d'un engagement collectif en faveur de la réalisation complète de la tranche 2. Une injonction qui semble avoir été sans effet pour la ville d'Avignon et la Communauté d'agglomération du Grand Avignon.

Ecrit par le 10 juillet 2026

« Ça suffit, nous ne pouvons plus attendre ! »

Corinne Chabaud, présidente de Terre de Provence agglomération

« Malheureusement, Avignon et le Grand d'Avignon ont décidé de ne pas en tenir compte, nous faisant ainsi prendre le risque de compromettre définitivement la réalisation du projet, s'inquiète dans un communiqué Corinne Chabaud, présidente de Terre de Provence agglomération. Nous sommes surpris et déçus par cette posture. Agir ainsi c'est oublier la complémentarité de nos territoires Bouches-du-Rhône, Vaucluse et Gard, c'est oublier l'enjeu autour de ce projet majeur structurant devenu indispensable, c'est oublier la perte de confiance exprimée ces dernières années par notre population. Ça suffit, nous ne pouvons plus attendre ! »



Le tracé de la tranche 2 de la LEO validé par la DUP de 2003. Crédit : Préfecture de la région Paca.

Écrit par le 10 juillet 2026

Un impact sur la qualité de vie, l'attractivité et l'emploi

Dans ce courrier ayant reçu notamment le soutien de Martine Vassal, présidente du Conseil départemental des Bouches-du-Rhône, Marcel Martel, maire de Châteaurenard, et Stéphane Paglia, président de la Chambre de commerce et d'industrie (CCI) d'Arles, les élus bucco-rhodanien rappellent que « l'Etat a réaffirmé ses conditions, nous devons assumer nos responsabilités et prendre désormais des décisions constructives qui ne pèseront pas sur l'avenir du territoire. La saturation du réseau routier depuis de nombreuses années déjà entre Avignon et le Nord des Bouches-du-Rhône est devenue insupportable pour notre population. Elle impacte très fortement l'attractivité, l'économie et l'emploi notamment. Il est impératif que nous trouvions un consensus aujourd'hui. »

[Cécile Helle et Joël Guin sollicitent l'État afin d'obtenir une reconfiguration de la LEO](#)

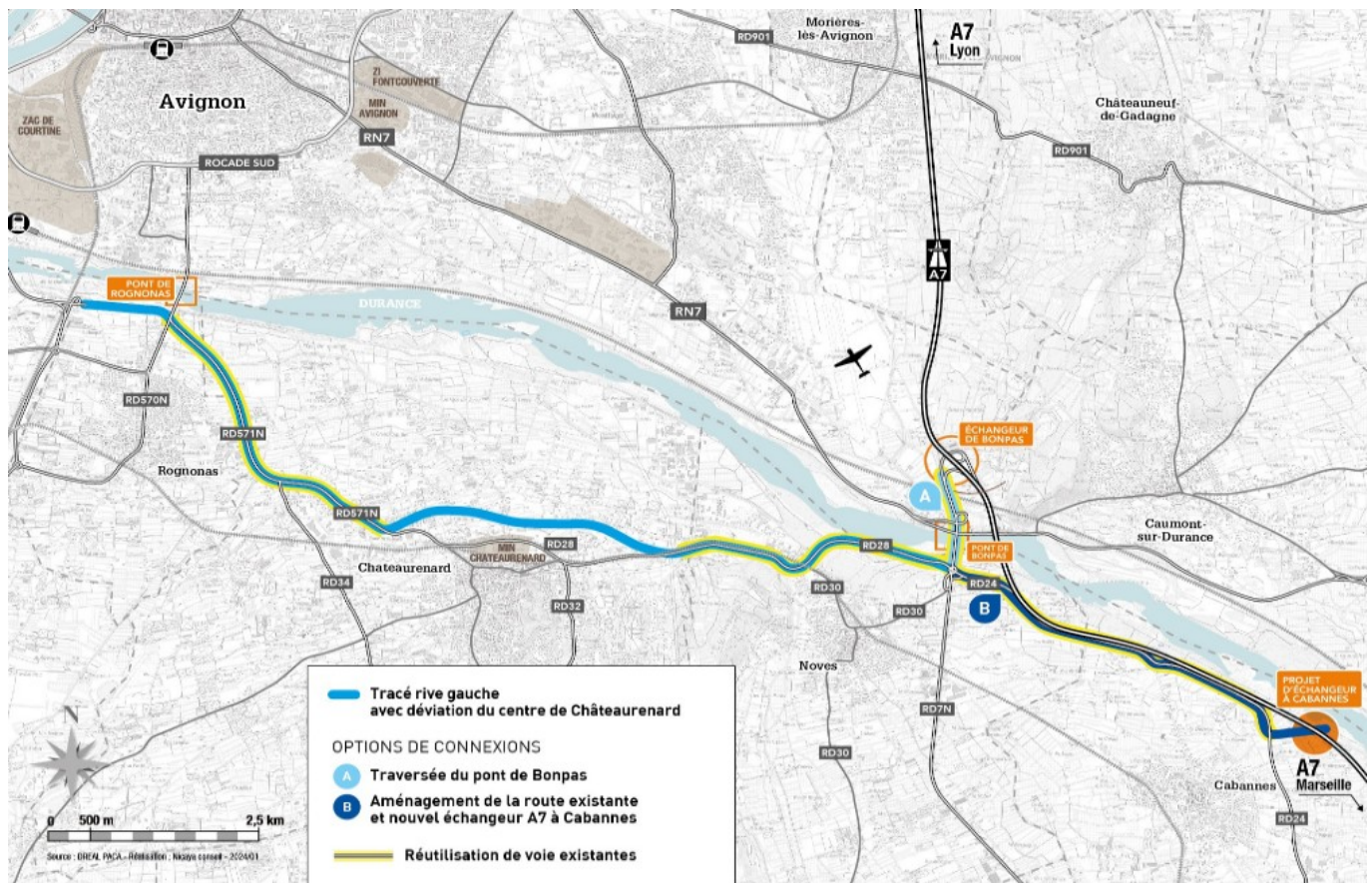
Aujourd'hui, Joël Guin, président du Grand Avignon, et Cécile Helle, maire d'Avignon, plaident pour une modification de la tranche 2 de la LEO. Le tracé validé par la DUP relie la tranche 1 depuis Rognonas puis Châteaurenard jusqu'au rond-point de l'Amandier à Avignon après un passage dans la ceinture verte et un franchissement de la Durance. Les deux élus préconisent de rester sur la rive gauche de la Durance (côté Bouches-du-Rhône) et de rejoindre le secteur de Bonpas qui est en cours de réaménagement. Une alternative visant à préserver les terres agricoles de la cité des papes et limiter l'impact environnemental de cette infrastructure sur la Durance en évitant la réalisation d'un nouveau pont. Selon les services de l'Etat, cette solution est estimée à minima à 250M€ et aurait peu d'impact sur le trafic actuel de la Rocade-Sud (-7%)

Le risque de tout perdre

Cependant, la conséquence d'une telle initiative est de repousser à 2040-2045 une éventuelle réalisation de cette phase 2 à cause des contraintes de délais de validation d'un nouveau tracé qui n'entre pas plus dans le cadre de la DUP de 2003. Voire plus probablement l'annulation complète du projet en raison des nouvelles réglementations environnementales. A ce petit jeu, Avignon et le Grand Avignon semblent prêt à prendre ce risque et surtout se contenter d'une simple liaison, de moins de 1 kilomètre, entre la tranche 1 et le pont de Rognonas histoire d'être en possibilité de prendre un arrêté d'interdiction de circulation des poids lourds sur la rocade d'Avignon.

Pas sûr toutefois qu'après avoir été envoyé dans les cordes, le préfet de région, qui est aussi celui des Bouches-du-Rhône, se montre très conciliant sur ce dossier...

Ecrit par le 10 juillet 2026



Le projet de tracé alternatif soutenu par Avignon et le Grand Avignon n'entre pas dans la DUP actuelle. Au mieux, sa réalisation pourrait être envisagée à l'horizon 2040-2045.

« Les élus de Terre de Provence souhaitent des ajustements au tracé, nous l'avons dit, nous avons proposé des alternatives compatibles avec la Déclaration d'Utilité Publique, et nous entendons les défendre sans relâche pour que la Liaison Est Ouest puisse enfin voir le jour, insiste la présidente de Terre de Provence. S'opposer une fois de plus aux conditions fixées par l'État ferait courir un risque majeur à l'avenir de notre Provence dans toutes ses dimensions, sans aucun bénéfice pour nos concitoyens. Ne nous désengageons pas, ne reportons pas le problème sur les générations futures. »

« Nous voulons la Liaison Est Ouest, maintenant. »

Et Corinne Chabaud de poursuivre : « Renaud Muselier, président de la Région Sud, et Dominique Santoni, Présidente du Conseil départemental de Vaucluse partagent notre position. Avignon et le Grand Avignon avaient déjà signifiés fin 2023 l'annulation des crédits réservés sur leurs budgets pour la LEO, transférant ainsi le poids du financement sur les autres collectivités. Il est hors de question de les laisser compromettre définitivement ce projet. Nous voulons la Liaison Est Ouest, maintenant. »

Ecrit par le 10 juillet 2026

Combien coûterait la phase 2 de la LEO ?

Avec le retard pris sur ce dossier, le coût des travaux de la tranche 2 de la LEO en 2×1 voie est estimé 142,7M€ à la valeur de 2024. Son financement est partagé entre l'Etat (38,05%), la Région Sud (26,95%), le Département de Vaucluse (14,72%), le Grand Avignon (12,62%), le Département des Bouches-du-Rhône (5,56%) et Terre de Provence (2,1%).

LEO : l'arlésienne d'Avignon

Initiée officiellement en 1999 par arrêté ministériel (même si les prémices du projet remontent à la fin des années 1980), la LEO (Liaison Est-Ouest) est destinée à fluidifier le trafic sur Avignon (notamment la rocade Charles de Gaulle) ainsi que dans le Nord des Bouches-du-Rhône. L'ensemble représente un contournement routier de l'agglomération par le sud d'une longueur totale de 13km devant relier la commune des Angles (dans le Gard) au carrefour de l'Amandier à Avignon (dans le Vaucluse).

Le projet comprend 3 tranches :

- **Tranche 1** : entre l'échangeur Courtine-Nord à Avignon et l'échangeur de Rognonas (13) d'une longueur de 3,8km en 2×2 voies avec un pont sur la Durance.
- **Tranche 2** : 5,8km à 2×1 voies (puis à 2×2 voies conjointement à la tranche 3) depuis la tranche 1 à Rognonas au rond-point de l'Amandier à Avignon avec un viaduc sur la Durance de 800 mètres.
- **Tranche 3** : franchissement du Rhône (3,7km à 2×2 voies) depuis la zone de Courtine (tranche 1) aux Angles (30) situé dans la région Occitanie.

Situation actuelle

- **Tranche 1** : En service depuis 2010.
- **Tranche 2** : Après plusieurs années de report, Bérangère Abba, alors Secrétaire d'État auprès de la ministre de la Transition écologique, avait annoncé en février 2022 que le chantier devait débuter en 2023 pour une mise en service espérée en 2027. Des travaux qui, à ce jour, n'ont pas commencé alors qu'une partie du budget a été tracé par les différents financeurs (Région Sud, département 84 et 13, interco...). Un blocage qui s'explique grandement par des oppositions environnementales et une remise en cause du tracé.
- **Tranche 3** : Dossier au point mort.

Les enjeux

Aujourd'hui, la LEO est autant un enjeu de mobilité que de santé publique. Santé publique d'abord, car le

Ecrit par le 10 juillet 2026

trafic actuel expose les habitants de la Rocade actuelle d'Avignon (25 000 habitants directs et 91 000 indirects) à des niveaux de pollution presque équivalent à ceux des autoroutes A7 et A9 autour d'Avignon (source : Atmosud). Mobilité ensuite, car la zone d'Avignon affiche un retard structurel en matière d'infrastructure de transport depuis au moins 50 ans.

Les raisons de ce retard sont multiples : avec le pont de l'Europe, Avignon abrite le seul pont 2x2 voies gratuit entre les Régions Sud et Occitanie. De fait, ce bassin de vie est le point d'engorgement entre les trafics venant d'Italie et d'Espagne. Le tout, à proximité immédiate de plusieurs monuments classés au patrimoine mondial de l'Unesco (remparts, pont d'Avignon, palais des papes). A cela, s'ajoute le positionnement de la cité des papes sur l'axe rhodanien et les flux entre le Nord et le Sud de l'Europe.

50 ans de retard en matière d'infrastructures

Deuxième bassin de vie le plus étendu en France après celui de la métropole marseillaise, Avignon a été le centre d'un projet de pôle métropolitain initié en 2022 et aujourd'hui mis en sommeil. Il regroupait 148 communes alors que l'intercommunalité actuelle du Grand Avignon n'en regroupe que 16. Ce décalage illustre parfaitement les difficultés de ce territoire à mener à bien des projets structurants et cohérents dans ce qui est parfois qualifié de 'métropole diffuse' (une aire urbaine très étendue et peu dense). 'L'espace' avignonnais affichant les besoins d'une métropole en termes de mobilité alors que ce territoire dispose des moyens d'une agglomération.

D'autre part, le bassin de vie d'Avignon est handicapé par son morcèlement administratif. A cheval sur 3 départements, 2 régions, 2 cours d'eau majeurs (le Rhône et la Durance) deuxième zone d'emploi inter-régionale après celle de Roissy-Charles de Gaulle, seule agglomération française coupée en 2 zones scolaires... Avignon cumule les freins à la prise de décision et aux financements qui vont avec.

Pour preuve, quand ces décisions sont prises dans les mêmes entités administratives (à savoir la région Paca), tout est plus simple. Ainsi, sur les 15 dernières années 3 ponts ont été réalisés sur la Durance entre la Vaucluse et les Bouches-du-Rhône (1^{re} tranche de la LEO en 2010, Pertuis en 2013 et Cavaillon en 2015). Dans le même temps, il faut remonter à 1975 pour voir un pont 2x2 voies entre Paca et Occitanie (celui du pont de l'Europe).

Des ouvrages arrivés à saturation structurelle

Justement, le pont de l'Europe a dû être renforcé structurellement en 2013 et 2014 car il n'était plus en mesure d'accueillir en toute sécurité le trafic actuel. Cette consolidation a permis de récupérer une certaine marge de manœuvre, mais l'ouvrage ne dispose plus de la capacité à recevoir davantage de poids lourd. Même constat avec l'ancien pont de Rognonas (un pont suspendu construit en 1950 entre Avignon et Rognonas parallèle à la tranche 1 de la LEO). Tôt ou tard, il ne sera plus adapté au volume de circulation qu'il accueille, notamment les camions. Sur le Rhône, les 2 autres ponts de 'délestage' en 2x1 voies du bassin de vie souffrent des mêmes contraintes (pont suspendu de Roquemaure construit en 1958 et pont d'Aramon mis en service en 1970).

Actuellement, 450 000 véhicules circulent tous les jours dans l'agglomération d'Avignon (dont 6,5% de

Ecrit par le 10 juillet 2026

poids lourd). Un quart de ce trafic correspond à des échanges entre l'aire urbaine et les territoires alentours et 5% sont des véhicules de transit. Parmi eux, près de 150 000 véhicules empruntent les ouvrages d'art du bassin de vie.

A l'horizon 2035, même si la DREAL envisage une baisse de la circulation routière pour les courtes distances, elle prévoit aussi une augmentation de la demande de déplacement et notamment triplement de la demande liée au MIN de Châteaurenard situé près du tracé de la 'future' tranche 2.

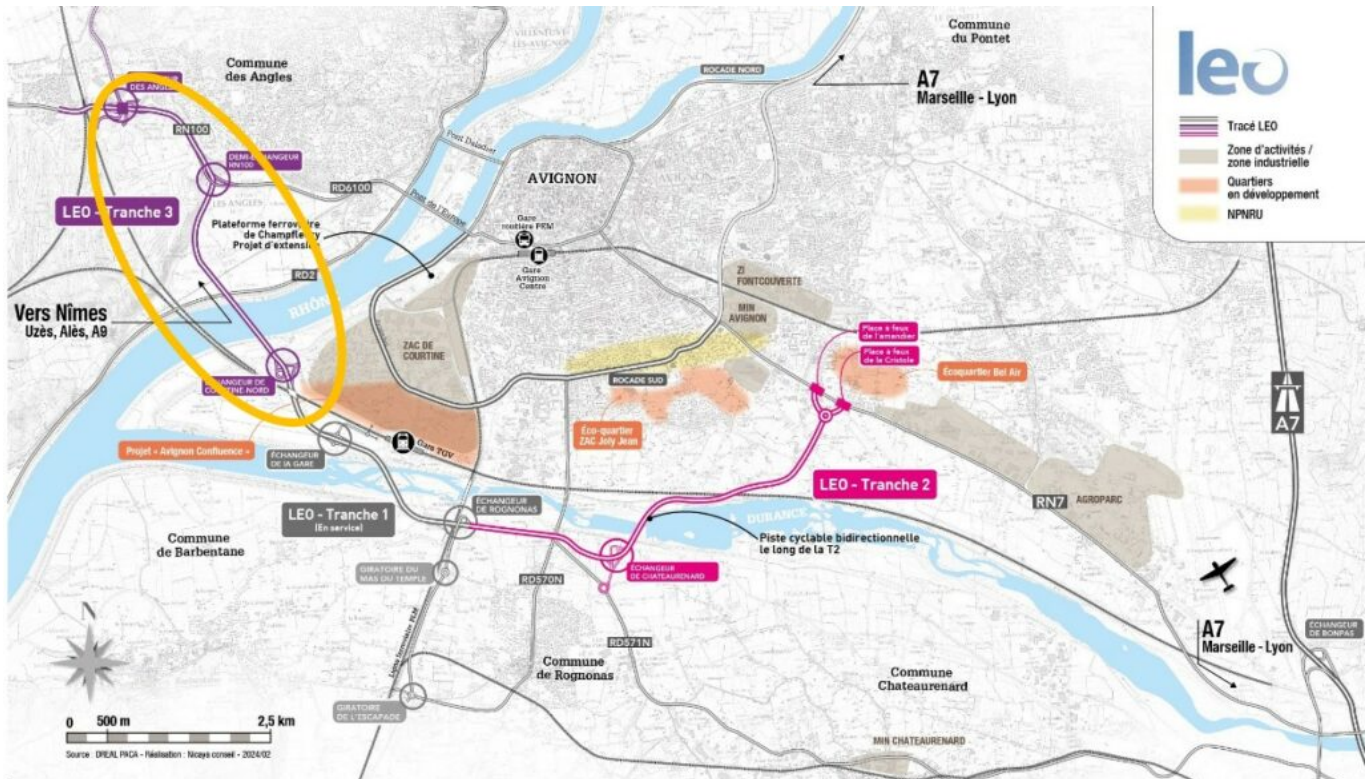
Pont sur le Rhône : la clef de voûte de la LEO

Et la situation ne devrait pas s'arranger, surtout avec des ponts qui ne sont plus en capacités 'd'encaisser' des hausses de trafic (hormis la tranche 1 de la LEO). Par ailleurs, l'essence même de la LEO c'est son axe Est-Ouest. Or à ce jour, seul un franchissement Nord-Sud a été réalisé. La Tranche 2 propose aussi un franchissement Nord-Sud.

C'est surtout le franchissement du Rhône (Est-Ouest) qui devrait donner tout son sens à cet aménagement allant bien au-delà du simple territoire de l'aire urbaine d'Avignon, véritable cordon 'ombilical' entre l'Europe du Sud. Ce n'est cependant pas gagné, car pour ce franchissement que 63% des habitants de Villeneuve-lès-Avignon classe en tête des priorités des actions à mener sur leur territoire, le Département du Gard et la Région Occitanie figurent aux abonnés absents depuis 30 ans...

La difficulté à mener à bien ce projet illustre cependant les 'limites' de la décentralisation. En effet, la trop grande multiplication des intervenants locaux dans ce bassin de vie bloque les prises de décisions. Personne n'étant aligné au même moment, tout particulièrement en matière de financement.

Ecrit par le 10 juillet 2026



En 2014 le coût de la tranche 3 (cerclée en jaune) était estimé à 200M€. Il faudra prévoir 10 à 15 ans de délais entre le lancement du projet et la mise en service.

Vous rappelez-vous de Lara Hollebecq ?

Ecrit par le 10 juillet 2026



[Lara Hollebecq](#), c'est cette super fleuriste 100% écolo installée rue Carreterie dans l'intramuros d'Avignon, qui a fait le pari de mettre à la vente des fleurs 100% locales et passé, pour cela, moult accords avec toutes les mains vertes, souvent féminines, du coin. Finies les fleurs venues du monde entier qui se fanent à peine arrivées et toujours les compositions qui s'étendent dans le temps, ravissant nos intérieurs.

Ecrit par le 10 juillet 2026



Les fleurs de Lara Hollebecq Copyright Lara Hollebecq

Elle vient de m'envoyer sur mon portable une flopée de couleurs, des bouquets à tomber, une profusion de nature à portée de main et qui, en franchissant la porte de nos maisons, captiveront nos yeux et

Ecrit par le 10 juillet 2026

embaumeront nos intérieurs. Alors qu'il s'agisse de la fête des mères ou juste de se faire plaisir, courez-y et fleurissez vos intérieurs de princesses ou de reines, car vous méritez le plus beau.



Les fleurs de Lara Hollebecq Copyright Lara Hollebecq

Les infos pratiques

[L'Atelier Floral](#). Lara Hollebecq. 18, rue Carreterie, en face de la Place des Carmes. Ouvert les mercredi et jeudi après-midi. Les vendredi et le samedi en continu jusqu'à 20h et le dimanche matin.

Écrit par le 10 juillet 2026

[Lara Hollebecq, l'art floral en toute poésie, s'installe à Avignon](#)

'L'Homme et le Pêcheur', dernier spectacle de la saison présenté par les Amis du Théâtre Populaire



La 70e saison des [Amis du Théâtre Populaire](#) s'achèvera mardi 27 mai à 20h au Théâtre Benoît XII avec 'L'Homme et le Pêcheur', une comédie surréaliste, poétique et jubilatoire qui a rencontré un grand succès lors des deux derniers Festivals Off.

Ecrit par le 10 juillet 2026

'L'Homme et le Pêcheur' est une comédie contemporaine qui questionne un des paradoxes de l'être humain : ce besoin de devoir perdre ce qu'il possède pour en mesurer toute la valeur. Sur un ponton suspendu, un pêcheur croise le chemin d'un homme, la corde au cou et une pierre à la main. La discussion qu'ils engagent révèle assez vite que rien n'est comme il paraît. Où sommes-nous ? dans la vraie vie ? dans une salle de théâtre ? ou dans les méandres de l'esprit torturé d'un homme ?

La Compagnie Teatro Picaro

La base de la démarche artistique de la Compagnie est la recherche d'un langage théâtral original, à la fois capable de porter un questionnement par le biais des émotions et chargé de poésie, un théâtre comique capable d'émouvoir.

Texte : Jean-Marc Catella, Ciro Cesarano et Fabio Gorgolini

Mise en scène : Ciro Cesarano

Avec Ciro Cesarano et Fabio Crocco

Mardi 27 mai. 20h. 5 à 20€. Théâtre Benoît XII. 12, rue des Teinturiers. Avignon. 04 86 81 61 97 / atp.avignon@gmail.com

Le Festival d'Avignon trouve enfin sa vitrine permanente à la maison Jean Vilar

Ecrit par le 10 juillet 2026



Alors que le Festival d'Avignon a vu le jour en 1947, il n'y a jamais eu d'exposition conséquente à son sujet. Etonnant non ?

Le 5 juillet 2025, non seulement le Festival d'Avignon aura une exposition permanente mais celle-ci se situera au premier étage de la maison de son fondateur, la Maison Jean Vilar, active toute l'année à Avignon. Il a fallu toute la pugnacité de l'Association Jean Vilar et le partenariat de la Bibliothèque Nationale de France (BNF) pour concevoir cette exposition de 350m2 confiée au commissaire Antoine De Baeque et labellisée 'Avignon Terre de Culture 2025'.

'Les clés du Festival', une exposition inédite, permanente, ouverte à tous les publics qui se veut vivante, mouvante, constamment renouvelée

Jean Vilar voulait un théâtre populaire accessible à tous les publics, l'exposition se devait elle aussi de l'être : vieux, jeunes, néophytes ou pas, touristes ou festivaliers, l'idée est de se représenter l'aventure du Festival d'Avignon, des origines à nos jours, mais aussi de donner envie d'y aller, d'y participer, d'y revenir. 'Les Clés du Festival' dévoilera l'histoire du Festival de 1947 à nos jours en traversant ses grands fondamentaux : le festival des origines, un festival d'artistes et de création, un festival et son public, un festival miroir du Monde, Avignon Ville festival, le Festival Off, la fabrique du Festival en

Ecrit par le 10 juillet 2026

utilisant une scénographie immersive axée sur le visuel, des photos, des captations, des voix, des sons. Forte d'un fonds réunissant près de mille documents et archives de la Maison Jean Vilar et des collections de la Bibliothèque nationale de France - photographies, films, enregistrements sonores, affiches, programmes, notes et correspondances inédites, décors emblématiques, dessins originaux, maquettes et costumes de légende - elle se veut également évolutive en témoignant du rôle unique du public, In et Off confondus.

Confier les clés ou comment intéresser le public à cette exposition ?

Le commissaire de l'exposition Antoine De Baeque a fait le choix de faire une entrée thématique et non pas une frise chronologique (cependant présente en rappel) au fil des diverses directions. Il y aura des focus sur des créations qui ont marqué l'histoire du Festival du Prince de Hambourg de Jean Vilar ou le Mahabharata de Peter Brook aux créations plus récentes de Thomas Ostermeier ou Angelica Liddel. Il a été particulièrement ému par le parcours de Jean Vilar « penser qu'en 1947, Jean Vilar quitte Paris pour venir faire du Théâtre en Avignon ! Ce qui encore plus émouvant c'est de voir quelques années après, alors que le Festival d'Avignon marche très bien — environ 100 000 visiteurs — Jean Vilar décider dans les années 60 d'investir d'autres lieux que la Cour d'Honneur et d'introduire d'autres disciplines que le pur théâtre. C'est exceptionnel de voir comment il a fondé ce festival mais comment il n'a eu de cesse de le renouveler. C'est cet esprit que nous voulons retransposer. »

Pendant le Festival 2025, des invitations à découvrir ou à se souvenir

Les 6 et 7 juillet à 11h et 18h, Antoine De Baeque et Nathalie Cabrera invitent des artistes, universitaires ou professionnels à témoigner, débattre et rêver de ce bel héritage au présent qu'est le Festival d'Avignon. Les 10 et 11 juillet à 11h et 18h, ce sont dix-sept jeunes élèves du Conservatoire National d'Art Dramatique qui vont nous faire revivre la formidable troupe du TNP de Vilar. Nous retrouverons Laure Adler tous les jours à 11h, du 12 au 21 juillet pour des lectures sous forme de 9 épisodes retraçant les mots des poètes, critiques, spectateurs etc... Du 12 au 14 juillet à 14h30, ARTE présente une sélection de films suivis de rencontres pour partager l'œuvre d'artistes programmés en 2025.

À partir du 5 juillet 2025. Pendant le Festival d'Avignon — du 5 au 26 juillet 2025 — tous les jours de 11h à 20h. Fermeture de la Maison Jean Vilar en août puis ouverture toute l'année du mardi au samedi de 14h à 18h. 4 à 7€. [Maison Jean Vilar](#) - 8 rue de Mons. 04 90 86 59 64.

Ecrit par le 10 juillet 2026

(Vidéo) Comment voir le défilé Louis Vuitton au Palais des papes?




La mode s'invite à Avignon ce jeudi 22 mai avec la marque de luxe [Louis Vuitton](#) qui investit le Palais des papes pour présenter sa nouvelle collection. 460 personnes ont été invitées pour venir voir le défilé. Comme elles, vous pouvez découvrir la collection 'Croisière 2026' en direct depuis chez vous.

Le styliste français Nicolas Ghesquière, directeur artistique des collections Femme de Louis Vuitton depuis 2013 a choisi la majestueuse Cour d'Honneur du Palais des papes pour présenter la 'Collection Croisière 2026' au monde. Des invités de prestige devraient assister à ce défilé au cœur du monument avignonnais.

Le défilé débutera à 21h ce jeudi 22 mai et sera même accessible au grand public via la chaîne youtube de Louis Vuitton sur laquelle l'événement sera diffusé en live. Pour l'occasion, deux fan zones sont installées pour le public sur la Place Pie et la Place du Palais des Papes.

Écrit par le 10 juillet 2026

Encore une avant-première du Off 2025 au Théâtre du Balcon ce week-end



Une libre adaptation du texte d'Alfred Jarry par Mohamed Kacimi

« J'ai conçu cette pièce comme un cri d'alarme. À travers les aventures grotesques d'Ubu, je veux montrer comment la démocratie peut basculer, d'un moment à l'autre, dans l'absurde et la violence quand la démagogie l'emporte sur la raison. » nous confie le metteur en scène Mohamed Kacimi . Le récit d'Albert Jarry date lui de 1896 !

Rire malgré tout

Le père et la mère Ubu, chômeurs patentés, s'étripent dans leur cuisine où il n'y a plus rien à manger. Une journaliste de Niouze en quête de fait divers vient les filmer et décide de les aider à réaliser la seule idée qui pourrait les sauver de leur décrépitude : devenir président(s) ! Avec : Stéphane Barrière, Michelle Brûlé, Stéphane Miquel, Clara Starkier, Virgile Vaugelade.

Samedi 24 mai. 20h. Dimanche 25 mai. 16h. 14 à 23€. Théâtre du Balcon. Cie Serge Barbuscia. Scène d'Avignon. 38 rue Guillaume Puy. Avignon. 04 90 85 00 80. contact@theatredubalcon.org

(Carte) Quelles sont les 10 rues les plus chères d'Avignon ?



À l'approche du printemps, le marché immobilier français semble connaître un léger regain, comme en Vaucluse notamment mais aussi dans de nombreuses grandes villes. Pour autant, il existe de fortes disparités selon les rues. Le site immobilier [Se Loger](#) vient de dévoiler son classement des rues les plus chères au m² dans les 50 plus grandes villes de France. En Vaucluse, seule Avignon est concernée. Les prix les plus élevés y sont supérieurs à ceux de Nîmes mais restent très éloignés de ceux pratiqués à Montpellier, Aix-en-Provence ou bien encore Marseille.

[Se Loger](#), leader spécialiste des portails immobiliers en France, vient de dévoiler son classement* des rues les plus chères dans les 50 plus grandes villes de France. Sans surprises, Paris est indétrônable : La Rue de Furstemberg (23 087€/m²) caracole en tête, suivie par le Quai des Orfèvres (23 054€/m²) et l'Avenue Montaigne (22 548€/m²). Le cœur historique parisien concentre à lui seul les cinq rues les plus

Ecrit par le 10 juillet 2026

chères de France.

« Dans les métropoles provinciales, certaines rues affichent toutefois des niveaux de prix comparables à ceux de certains arrondissements parisiens, explique www.seloger.com. C'est notamment le cas à Antibes (12 701€/m²) à Cannes (11 546€/m²), à Nice (11 892€/m²) ou encore à Cannes (11 546€/m²). »

Dans tous les cas cependant, Paris demeure la ville où le prix moyen du mètre carré atteint les plus hauts niveaux dans l'Hexagone (9 468 €/m²).



Marseille près de 2,5 fois plus chère qu'Avignon

Derrière l'«intouchable» ville Lumière et le trio azuréen, Marseille tire largement son épingle du jeu. Dans la cité phocéenne (voir tableau ci-dessous), les rues du Castellet, Colline-Chanot, Emile-Duployet, l'impasse Blanc, les traverses du Génie et Nicolas ou bien encore le chemin de la Batterie du Roucas-Blanc affichent 8 475€ du m². Juste derrière se situe la rue du Terrail (8 317€/m²).

De quoi devancer les rues les plus onéreuses d'Aix-en-Provence : la traverse du lavoir de Grand-Mère (7 955€/m²) ainsi que l'avenue Guisepepe Verdi (7 776€/m²).

Chez la «voisine» aixoise, ces prix les plus chères s'échelonnent ainsi de presque 8 000€/m² à 6 899€/m² pour l'immobilier le plus «accessible» situé avenue Jean et Marcel Fontenaille. C'est 1 500€ de plus qu'à Montpellier avec la rue des Loutres (5 300€/m²) et l'avenue Raymond-Dugrand (5 262€/m²).

Ecrit par le 10 juillet 2026

Ville	Rues les plus chères par ville	Prix Hybride
Marseille	Rue du Castellet	8 475 €
Marseille	Traverse du Génie	8 475 €
Marseille	Traverse Nicolas	8 475 €
Marseille	Impasse Blanc	8 475 €
Marseille	Chemin de la Batterie du Roucas Blanc	8 475 €
Marseille	Rue Colline Chanot	8 475 €
Marseille	Rue Émile Duployé	8 475 €
Marseille	Rue du Terrail	8 317 €
Aix-en-Provence	Traverse du Lavoir de Grand Mere	7 955 €
Aix-en-Provence	Avenue Guiseppe Verdi	7 776 €
Marseille	Voie communale Plt de Malmousque	7 748 €
Marseille	Chemin de la Batterie des Lions	7 611 €
Aix-en-Provence	Traverse Baret	7 439 €
Aix-en-Provence	Impasse du Champ de Manoeuvre	7 253 €
Aix-en-Provence	Avenue des Écoles Militaires	7 253 €
Aix-en-Provence	Avenue Villemus	7 203 €
Aix-en-Provence	Rue du Ricm	7 134 €
Aix-en-Provence	Traverse Saint-Pierre	7 064 €
Aix-en-Provence	Avenue Jean Moulin	6 982 €
Aix-en-Provence	Avenue Jean et Marcel Fontenaille	6 899 €
Montpellier	Rue des Loutres	5 300 €
Montpellier	Avenue Raymond Dugrand	5 262 €
Montpellier	Rue Jeanne Demessieux	5 023 €
Montpellier	Rue de la Cavallade	5 003 €
Montpellier	Rue Paul de Rouville	4 959 €
Montpellier	Rue du Mas Rouge	4 901 €
Montpellier	Rue le Titien	4 898 €
Montpellier	Rue de la Portalière des Masques	4 866 €
Montpellier	Rue Laurent Chabry	4 864 €
Montpellier	Route de Vauguières	4 841 €
Avignon	Rue Félix Gras	3 656 €
Avignon	Rue Saluces	3 492 €
Avignon	Rue de la Balance	3 445 €
Avignon	Rue Bouquerie	3 360 €
Avignon	Rue Joseph Vernet	3 335 €
Avignon	Rue des Trois Colombes	3 273 €
Avignon	Rue Buffon	3 254 €
Avignon	Rue Victor Hugo	3 251 €
Avignon	Rue Bancasse	3 245 €
Avignon	Rue de la Banasterie	3 242 €
Nîmes	Corniche de l'Ermitage	3 136 €
Nîmes	Chemin Bel Horizon	3 090 €
Nîmes	Passage des Pinèdes	3 090 €
Nîmes	Impasse Colette	3 090 €
Nîmes	Rue Joseph d'Arbaud	3 090 €
Nîmes	Chemin de l'Auberge de la Jeunesse	3 090 €
Nîmes	Impasse Combe des Oiseaux	3 090 €
Nîmes	Impasse de la Grotte	3 090 €
Nîmes	Impasse Cance	3 090 €
Nîmes	Chemin du Galinié	3 090 €

Ecrit par le 10 juillet 2026

Crédit : Se Loger

La cité des papes devance Nîmes

A Avignon les prix les plus hauts sont en deçà d'environ 1 200€/m² par rapport à ceux pratiqués à Montpellier (route de Vauguières : 4 841€/m²). Pour la cité des papes, (voir carte ci-dessous) c'est la rue Félix-Gras où se trouvent les prix immobiliers les plus élevés (3 656€/m²).

Ensuite, sans surprises, toutes ces rues se trouvent dans l'intra-muros : rue Saluces (3 492€/m²), rue de la Balance (3 445€/m²), rue Bouquerie (3 360€/m²), rue Joseph-Vernet (3 335€/m²), rue des Trois Colombes (3 273€/m²), rue Buffon (3 254€/m²), rue Bancasse (3 245€/m²) et rue de la Banasterie (3 242€/m²). A des années lumières des 81,81€/m² pour un T3 dans le quartier Monclar comme l'avaient évalué nos confrères de l'hebdomadaire Le Point dans une enquête publiée l'été dernier sur l'impact de l'insécurité en matière de valeur des biens immobiliers alors que l'on peut tabler sur un prix moyen de 2 500€/m² sur Avignon. Les prix les plus chères dans la cité des papes restent néanmoins supérieurs à ceux de Nîmes dont la fourchette du top 10 est comprise entre la corniche de l'Ermitage (3 136€/m²) et le chemin du Galinié (3 090€/m²).

Une France à deux vitesses

Malgré l'écart avec les villes les plus chères Avignon et Nîmes affichent des prix supérieurs à ceux de la moyenne nationale (3 078€/m²). Si les prix flambent dans certaines grandes villes françaises, il existe encore des rues dans le Top 50 où les prix restent davantage accessibles. Par exemple, à Saint-Etienne, la rue la plus chère (Rue Paillard) affiche un prix de 'seulement' 2 378€/m², soit 10 fois moins chère que la rue Furstemberg à Paris.

Parmi ces 'bonnes affaires', on retrouve également la rue du Congo à Tourcoing (2 224€/m²), la rue Barbanègre à Mulhouse (2 184€/m²), la rue Pierre-Raymond à Limoges (2 056€/m²) ou bien encore le rue de Séraucourt à Bourges (1 892€/m²).

L.G.

Méthodologie* :

Prix immobiliers Meilleurs Agents-Se Loger Mars 2025. Trois sources de données : base Notaires, DVF et les transactions communiquées par les agences immobilières partenaires de Se Loger.

[Vaucluse, vers un printemps de l'immobilier](#)

Ecrit par le 10 juillet 2026

Adesso, c'est maintenant de la danse au théâtre Transversal



Un solo de danse de proximité accompagné par un ingénieur du son

« Maintenant, cet instant présent qui m'échappe la plupart du temps, est ma seule chance d'entendre la fine voix de cet enfant intérieur qui n'attend qu'à être reconnu. S'arrêter, écouter, un instant après l'autre, écouter plus profondément, encore, encore, maintenant, maintenant, maintenant », confie la danseuse et chorégraphe Sylvia Cimino de la Compagnie Intérieur.

Un dispositif original et nécessaire , plus qu'un spectacle une expérience partagée

Le public est sur la scène en grande proximité avec la danseuse qui instaure ainsi un dialogue silencieux avec les vibrations des corps. « Exercice périlleux, accueillir l'imprévu, là où la chute, l'absence improvisée, l'erreur tant appréhendé, devienne des cadeaux, comme des fenêtres sur l'âme, purs sentiments face à ce que nous sommes, forts et fragiles à la fois, authentiques quand nous arrêtons de résister ou de forcer. Sous la forme de 'One-shot', c'est à chaque fois une nouvelle version. »



Ecrit par le 10 juillet 2026

Le fruit d'un beau partenariat avec La Compagnie Mises en Scène de l'Entrepot et Le Studio des Iles, soutenu par la Ville d'Avignon et le Département de Vaucluse.

Vendredi 23. Samedi 24 mai. 20h. Dimanche 25 mai. 17h. [Le Transversal](#). 10-12 Rue d'Amphoux. Avignon. 04 90 86 17 12.