

Ecrit par le 3 juillet 2026

Vaison-la-Romaine rend l'accès à sa piscine municipale gratuit



Dès ce jeudi 14 août, l'accès à la [piscine municipale de Vaison-la-Romaine](#) sera entièrement gratuit, et ce, jusqu'au dimanche 17 août. Une mesure mise en place par la Ville en vue des très fortes chaleurs qui se sont installées il y a quelques jours et qui devraient se poursuivre jusqu'à la fin de la semaine.

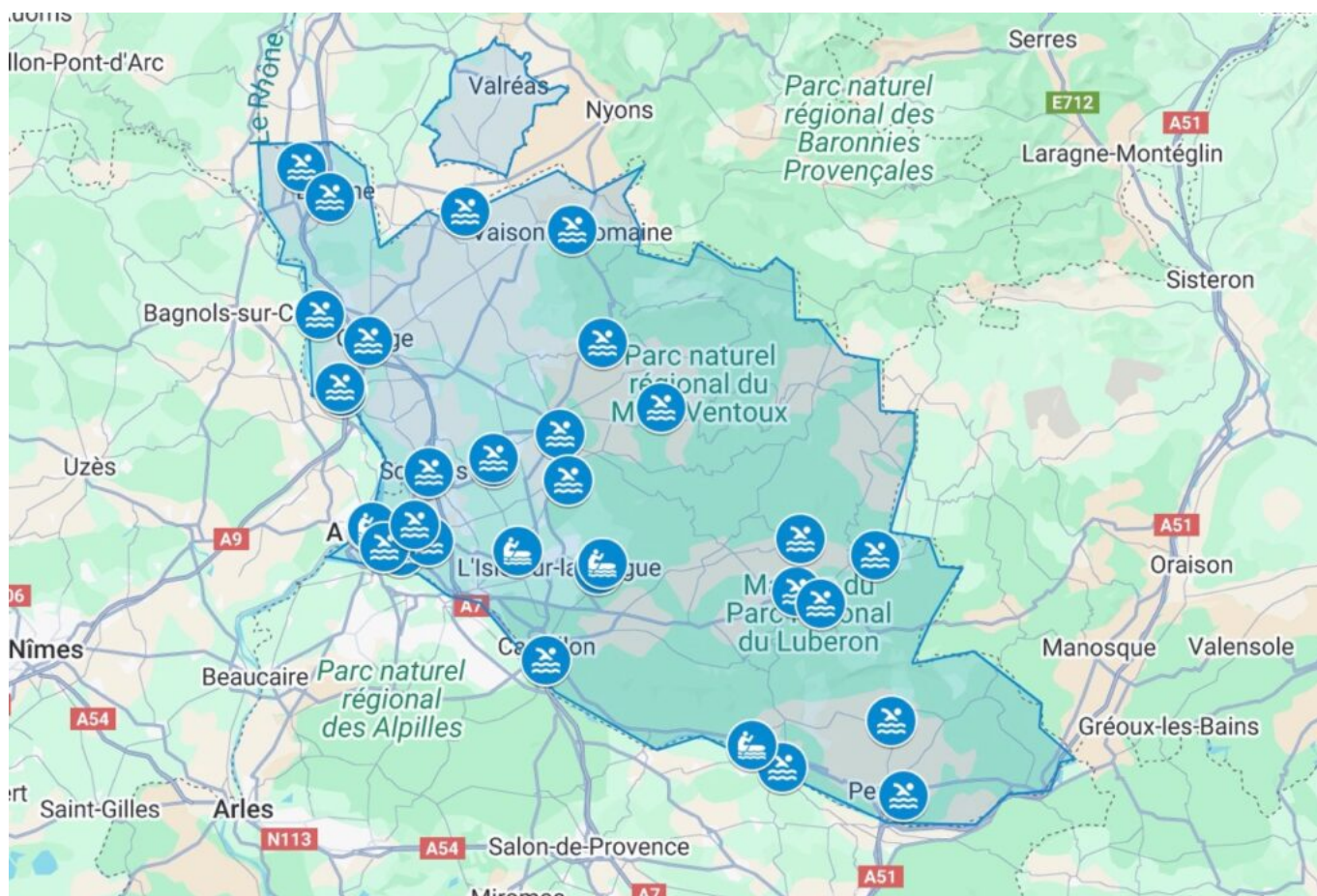
Cela permettra aux personnes qui en ressentent le besoin, de se rafraîchir, que ce soit dans les bassins ou dans la zone ombragée sous les pins. La Ville met aussi à disposition une salle climatisée à l'Espace culturel de 14h à 17h jusqu'au 17 août. La quantité de bouteilles d'eau offerts par la municipalité aux seniors va augmenter, dans le cadre du portage des repas assuré par le CCAS.

Ecrit par le 3 juillet 2026

Ce n'est pas la première commune de Vaucluse à rendre l'accès à sa piscine gratuit, la [Ville de Carpentras](#) a annoncé prendre la même mesure ce mercredi 13 août, jusqu'au mercredi 20 août.

[\(Carte interactive\) Où se baigner au mois d'août en Vaucluse ?](#)

(Carte interactive) Où se baigner au mois d'août en Vaucluse ?



Ecrit par le 3 juillet 2026

L'été se poursuit et les températures devraient remonter ces prochains jours en Vaucluse. L'Echo du Mardi a donc recensé pour vous tous les lieux de baignade qui vous permettront de vous rafraîchir au mois d'août.

Selon les prévisions de Météo France, la température en Vaucluse pourrait monter jusqu'à 37°C au cours de 15 prochains jours. Piscines, baignade en milieu naturel, ou bien sports de pagaie, tous les moyens sont bons pour sortir de chez soi, profiter de l'été, se rafraîchir et passer un bon moment en famille ou entre amis.

Ainsi, L'Echo du Mardi a répertorié tous ces lieux de baignade avec leurs spécificités (tarifs, horaires, baignade surveillée ou non, ...)* que vous pouvez trouver sur la carte ci-dessous.

Comme indiqué sur la carte, certains points de baignade sont accessibles mais non surveillés. Il en vient donc à la responsabilité de chacun d'être vigilant pour éviter tout type d'accident.

[La majorité de la population mondiale ne sait pas nager](#)

**Les tarifs, horaires et autres spécificités s'appliquent uniquement au mois d'août et sont susceptibles de changer à partir du 1er septembre.*

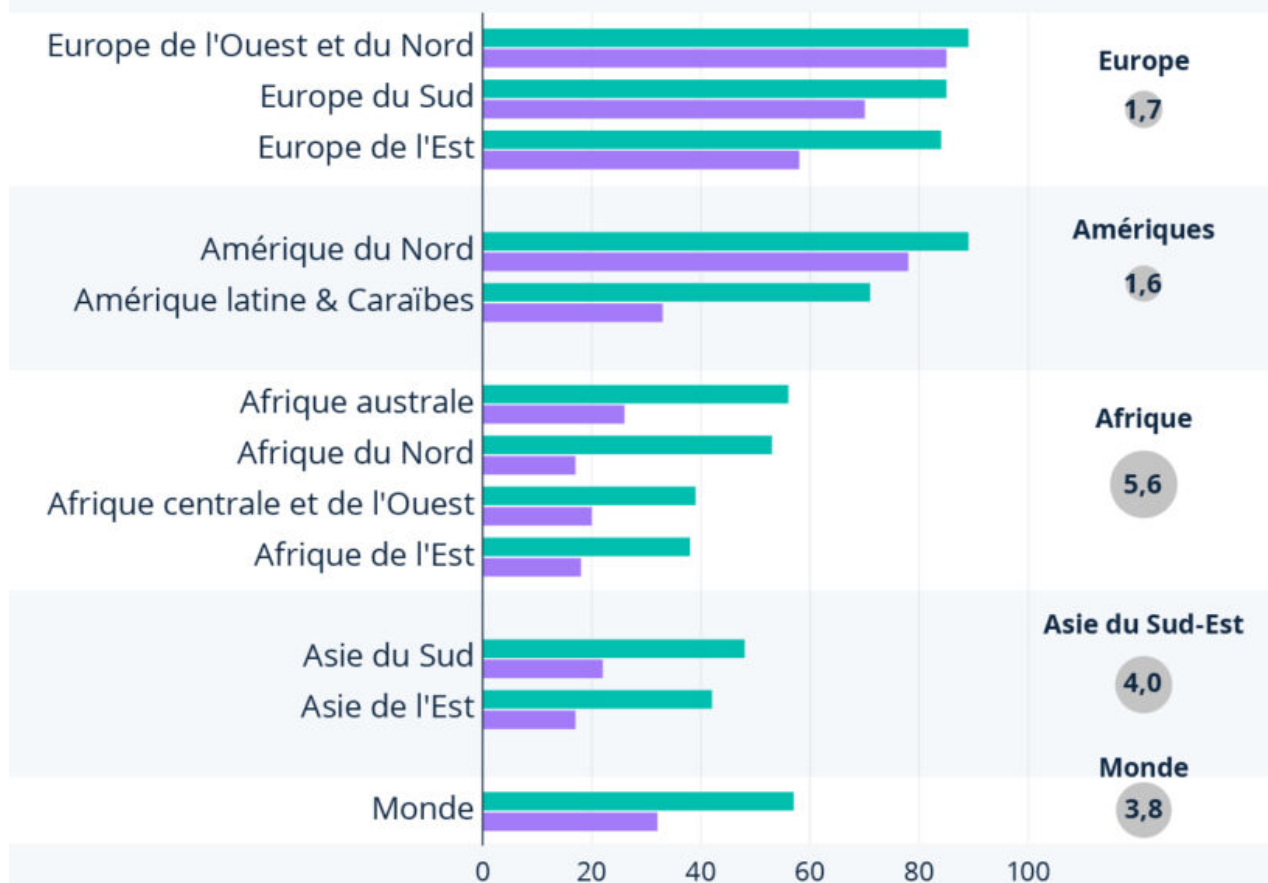
La majorité de la population mondiale ne sait pas nager

Ecrit par le 3 juillet 2026

La majorité de la population mondiale ne sait pas nager

Part des personnes (15 ans et plus) qui déclarent savoir nager sans aide, dans une sélection de région (en %)*

■ Hommes ■ Femmes ● Décès par noyade pour 100 000 personnes**



* Sur la base de plus de 150 000 entretiens menés par Gallup en 2019 dans 142 pays/territoires

** Estimations dans les régions de l'OMS en 2021 (mortalité tous âges).

Ces régions couvrent plus ou moins les sous-régions de Gallup indiquées.

Sources : Gallup, OMS



Ecrit par le 3 juillet 2026

Bien que les taux de noyade soient les plus élevés chez les jeunes enfants âgés de 1 à 4 ans, le fait de pouvoir apprendre à nager le plus tôt possible est un enjeu de société majeur en matière de prévention des risques liés à l'eau. Dans le cadre d'une étude internationale sur les risques, l'institut Gallup a interrogé en 2019 environ 150 000 personnes âgées de 15 ans et plus dans 142 pays ou territoires. Les résultats révèlent qu'une majorité (55 %) des personnes interrogées dans le monde déclaraient ne pas savoir nager sans assistance. Dans le détail, les femmes représentent la majorité d'entre elles : à l'échelle mondiale, près de six hommes sur dix (57 %) disaient savoir nager, contre seulement une femme sur trois (32 %).

Si plus de huit répondants sur dix - hommes (89 %) comme femmes (85 %) - affirmaient savoir nager en Europe du Nord et de l'Ouest, les inégalités de genre restaient particulièrement importantes en Amérique latine et aux Caraïbes (71 % des hommes ; 33 % des femmes), en Afrique du Nord (53 % ; 17 %), ainsi qu'en Afrique australe (56 % ; 26 %). Comme le montre notre infographie, les taux les plus faibles dans l'ensemble de la population sont mesurés en Afrique de l'Est, en Afrique centrale et de l'Ouest, ainsi qu'en Asie du Sud et de l'Est, où moins de la moitié des hommes et moins d'un quart des femmes déclaraient savoir nager seuls.

Selon l'Organisation mondiale de la santé (OMS), la noyade est responsable d'environ 300 000 décès chaque année dans le monde et les pays à revenu faible et intermédiaire enregistrent la quasi-totalité (plus de 90 %) des décès par noyade involontaire. Toujours selon les chiffres de l'OMS, les régions du Pacifique occidental et de l'Asie du Sud-Est comptent le plus grand nombre de décès par noyade (représentant plus de la moitié de ce fardeau mondial), tandis que la région africaine affiche le taux de décès par noyade le plus élevé rapporté à la population : 5,6 décès pour 100 000 habitants en 2021, soit plus du triple que celui mesuré dans les régions européenne et américaine.

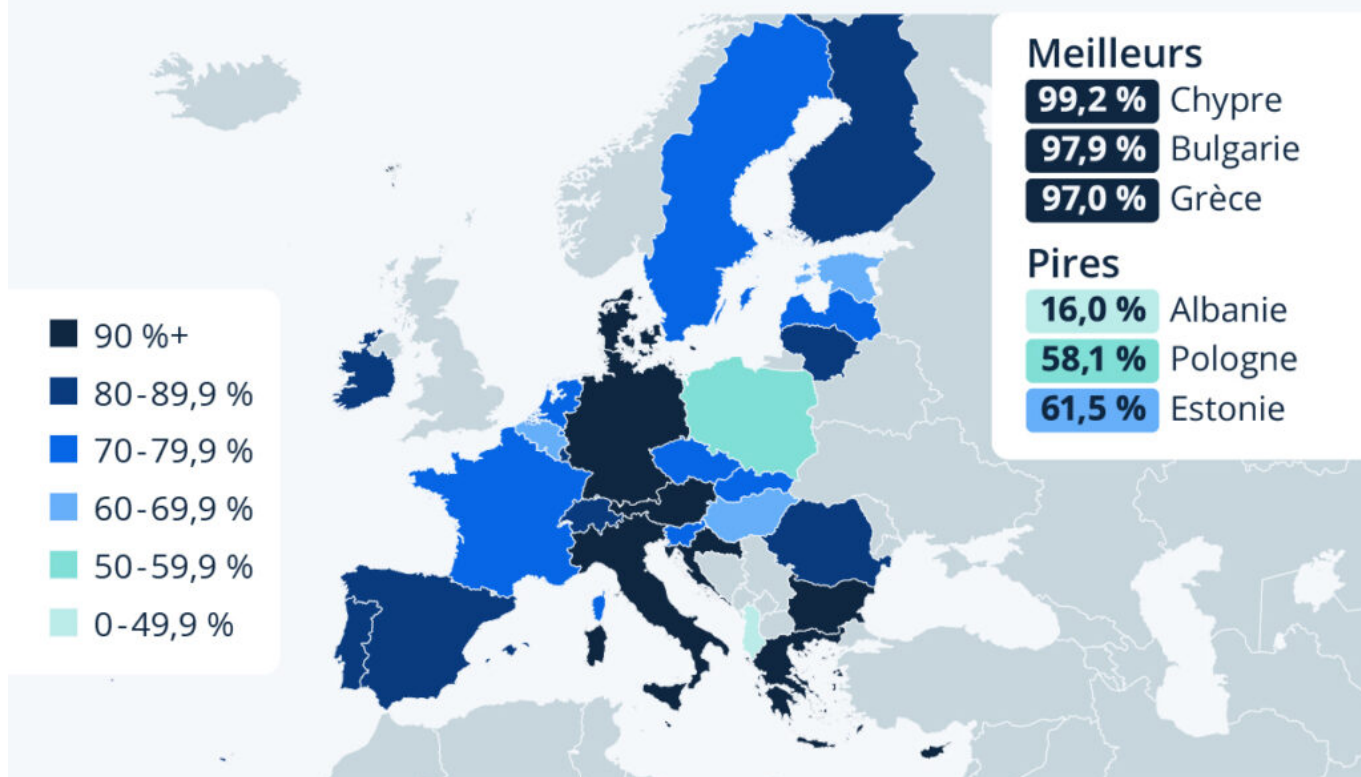
De Tristan Gaudiaut pour [Statista](#)

Les meilleurs pays pour se baigner en Europe

Ecrit par le 3 juillet 2026

Les meilleurs pays pour se baigner en Europe

Part des sites avec une qualité des eaux de baignade classée comme "excellente" en 2024



Source : Agence européenne pour l'environnement



statista

La baignade et les sports nautiques sont des activités extrêmement populaires durant la période estivale. Chaque année, l'Agence européenne pour l'environnement publie son [évaluation](#) de la qualité sanitaire et environnementale des eaux de baignade. Et, comme le montre notre infographie, c'est Chypre, la Bulgarie, la Grèce, l'Autriche et la Croatie qui arrivaient en tête pour la qualité de leurs eaux de baignade en 2024 : plus de 95 % des sites de ces pays avaient une eau jugée de qualité « excellente » l'année

Ecrit par le 3 juillet 2026

dernière.

En France, environ 75 % des sites ont obtenu cette distinction en 2024 (sur plus de 3 300 surveillés), un score correct bien qu'il soit inférieur à la moyenne de l'Union européenne (85,4 %). Dans le détail, 8,5 % des sites restants présentaient une eau de « bonne » qualité, 2,1 % étaient classés en niveau « suffisant » et 1,5 % « mauvais », ce qui correspond à 332 sites de baignade dans l'UE. Seulement 4 pays comptaient 3 % ou plus d'eau de baignade de mauvaise qualité : la France (3,4 %, soit 115 sites de baignade), les Pays-Bas (3,9 % ou 29 sites), la Suède (4,0 %, ou 19 sites) et l'Estonie (4,6 % pour un total de trois sites).

De Valentine Fourreau pour [Statista](#)

Préservation de la Sorgue : tout ce qu'il faut savoir

Ecrit par le 3 juillet 2026



L'été est là. L'envie de plonger dans la Sorgue, dont la température oscille entre 12 et 13°C toute l'année, s'intensifie. Et pourtant, il y a certaines mesures à respecter afin de préserver ce joyau vaclusien, son environnement et sa biodiversité, comme nous le rappelle le [Syndicat mixte du bassin des Sorgues](#) (SMBS).

Concernant la navigation, tous les types d'engins flottants ne sont pas autorisés. Seuls les bateaux de secours et d'entretien, ainsi que les canoës, les kayaks, les barques de jouteurs et les négo chins peuvent naviguer sur les Sorgues. Les paddles et autres engins de plage gonflables sont interdits. Par ailleurs, du 1er juillet au 31 août, la navigation sur la Sorgue est autorisée uniquement de 9h30 à 18h pour les personnes non licenciées à la [Fédération française de canoë-kayak](#) (FFCK). Toute navigation est interdite si le débit de la Sorgue à Fontaine-de-Vaucluse est inférieur ou égal à 4 m³/s durant 2 jours consécutifs. Pour vous informer sur le débit, [cliquez ici](#).

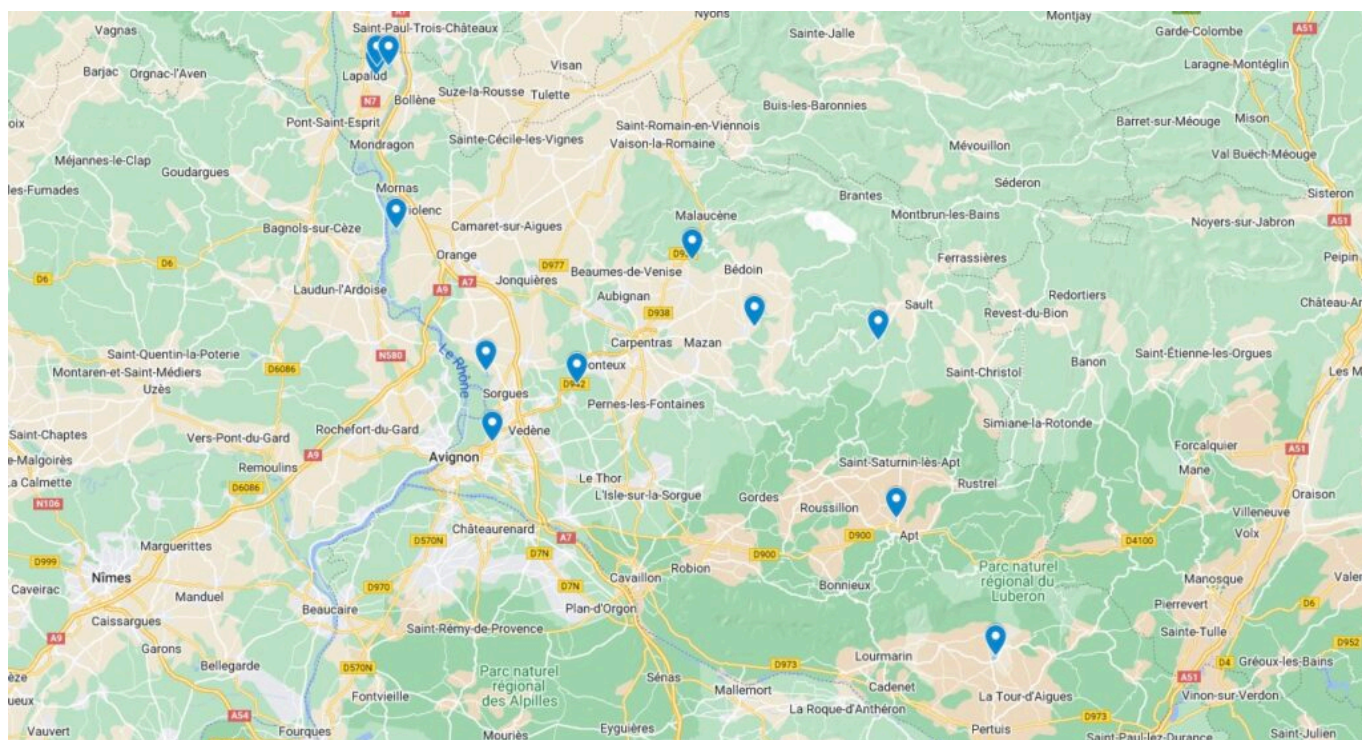
Les berges de la Sorgue et la moitié du lit du cours d'eau appartiennent aux propriétaires riverains.

Ecrit par le 3 juillet 2026

L'accès aux rives, ainsi que toute entrée et sortie du cours d'eau ne peuvent se faire que par des zones du domaine public autorisant l'embarquement ou le débarquement.

Il n'y a aucune plage aménagée et surveillée. La baignade se fait donc sous la responsabilité de chacun, dans le respect des propriétés privées et du milieu naturel. Cependant, la baignade est interdite par arrêté municipal à de nombreux endroits jugés dangereux. Tout personne enfreignant cette règle se verra exposée à une amende.

(Carte interactive) Vaucluse : où se baigner en milieu naturel ?



L'été et ses chaleurs extrêmes sont bien là ! L'Echo du mardi vous propose de découvrir les sites de baignade en milieu naturel dans le Vaucluse via une carte interactive recensant ces sites de rafraîchissement.

La carte interactive des baignades en milieux naturels de Vaucluse.

Ecrit par le 3 juillet 2026

Cet été, tout baigne au Lac de Monteux !



La baignade au lac de Monteux est de nouveau surveillée certains jours de la semaine. Les activités nautiques, elles, feront leur grand retour demain. À vos maillots !

L'été arrive à grands pas, et qui dit saison estivale, dit baignade. Depuis le samedi 10 juin, le lac de Monteux est de nouveau surveillé par les maîtres-nageurs de l'[Association de formation au secours aquatique](#) (AFSA) de Vaucluse. Désormais, la baignade sera sous surveillance tous les mercredis, samedis et dimanches de 11h à 19h, et tous les jours à partir du 1^{er} juillet.

Dès demain, ce samedi 17 juin, les activités nautiques vont faire leur grand retour. Il sera possible de louer des pédalos, des canoës-kayaks ou encore des paddles. Cette année, il n'y aura pas de structure gonflable sur le lac. En revanche, une grande nouveauté fait son apparition : la location de vélos.

V.A.

La navigation sur la Sorgue interdite jusqu'à nouvel ordre



Dû au débit de la Fontaine de Vaucluse ces derniers jours, toute activité liée à la navigation et aux activités subaquatiques est interdite à partir d'aujourd'hui sur l'ensemble des Sorgues et du Canal de Vaucluse. Cette mesure a été prise conformément à l'arrêté préfectoral du 28 mai 2019 qui stipule que ces activités doivent être interdites dès lors que le débit à la station de Fontaine de Vaucluse est inférieur ou égal sur deux jours consécutifs à $4\text{m}^3/\text{s}$.

Cette mesure vise à limiter l'impact sur les milieux aquatiques et la faune qu'ils abritent. En ce qui concerne la baignade, il faut se renseigner auprès des communes concernées. Elle est déjà interdite dans plusieurs de ces dernières. La pêche, quant à elle, n'est pas interdite mais la Fédération de Vaucluse

Ecrit par le 3 juillet 2026

pour la pêche et la protection du milieu aquatique recommande tout de même aux pêcheurs d'éviter de marcher dans l'eau lors de la pratique de l'activité.

V.A.

Pause fraîcheur en Vaucluse, Les bons plans pour se baigner et se dorser au soleil



Rivières, lacs, piscines naturelles... Vous avez envie de faire un plouf dans un endroit paradisiaque ? On vous indique où aller.

Le Vaucluse s'épanouit sur de nombreux paysages. Alors que la nature, sa faune et sa flore dorent sous le soleil de l'été et sa chaleur prégnante, des îlots de fraîcheurs, des petits endroits paradisiaques révèlent de merveilleux oasis. Vous aimeriez déployer votre corps dans la

Ecrit par le 3 juillet 2026

fraîcheur tempérée de l'onde ? On vous dit où.

Avignon, le stade nautique

Après 10 ans de fermeture, le stade nautique de Saint-Chamand s'est refait une beauté. Cet équipement emblématique de la ville offre 3 bassins extérieurs : un bassin olympique nordique de 50 m chauffé à 29°, un bassin de plongeon et un bassin ludique. Des activités sportives sont proposées tout au long de l'année : aquagym - aquatraining - aquatonic... L'établissement dispose également d'un centre de remise en forme avec salle de fitness, hammams, saunas, jacuzzis et solarium.

Toboggan, jeux d'eau... Proche du centre-ville, il est possible de s'y rendre très facilement avec le tramway. Juste à côté, se trouve la Plaine des Sports, un espace arboré de 7 ha, entièrement dédié à la pratique du sport et à la détente. Le bâtiment est classé patrimoine remarquable du XXème siècle.

L'établissement héberge un restaurant Cook coon : sandwiches, plats du jour, salades, douceurs.

Ouvert du lundi au vendredi de 8h30 à 16h en hiver ; 7j/7 en été.

Les dimanches, c'est Avignon plage

Au tarif de 4€ par personne par créneau de baignade, venez profiter chaque dimanche de nombreuses activités sportives, ludiques et de bien-être qui viendront compléter l'offre du stade nautique jusqu'au 28 août de 11h à 19h.

Avenue Pierre de Coubertin à Avignon 04 13 60 54 50
<http://www.avignon.fr/espaces-culturels-et-sportifs/les-piscines-municipales/>



DR Le stade nautique à Avignon

Ecrit par le 3 juillet 2026

Le plan d'eau de la Riaille à Apt

Situé au cœur du Parc naturel régional du Luberon, le plan d'eau de la Riaille est un plan d'eau artificiel de 8 ha, créé pour les loisirs. Il regroupe sur un même site une aire de baignade, un solarium, des jeux d'eau, des activités de loisirs, des infrastructures sportives (courts de tennis, parcours santé), des aires de détente, des tables de pique-nique, un « snack », un restaurant et prochainement une aire de camping-car et un skate-park (mars 2020). Une piscine flottante de 230 m², entourée de plages en bois, a été installée au large des berges naturelles et reliée par deux pontons flottants en liaison avec les espaces ludiques. Deux zones de baignade ont été créées : un grand bassin de 160 m² et 1,40m de profondeur et un petit bassin de 70 m² et 40 cm de profondeur. La surveillance de la baignade est assurée quotidiennement jusqu'au 31 août 2019 de 13h à 19h. Les cheminements qui relient la zone de baignade - le poste de secours - les sanitaires sont accessibles aux PMR. L'accès est gratuit.

Plan d'eau de la Riaille à Apt.



La Riaille à Apt

Etang de la Bonde à Cabrières d'Aigues

L'étang est ouvert à la baignade toute l'année. A l'ombre des pins les familles y déjeune à l'ombre. L'étang de la bonde est ouvert à la baignade, surveillée l'été sur une partie. Il faut noter que selon l'intensité des précipitations et le débit de l'Eze durant la période hivernale, l'étang voit son niveau varier de saison en saison. Un grand parking gratuit est accessible en face du café du lac. Un snack extérieur et une buvette, à côté du camping, sont ouverts en haute saison. Quatre courts de tennis sont à disposition toute l'année.

Ecrit par le 3 juillet 2026

Etang de la Bonde à Cabrières d'Aigues.



DR Etang de la Bonde à Cabrières d'Aigues

Le plan d'eau de Cadenet

situé au Camping Val de Durance, ce plan d'eau dispose d'une plage aménagée, ainsi qu'une zone de pêche. Accès payant pour les personnes extérieures au camping (adultes 6€, enfants 3€). Ce lac naturel de 3 hectares dispose d'une plage de sable fin accueillant les amateurs de baignades, de baignades de soleil et, en haute saison, d'activités nautiques. La sécurité des baigneurs est assurée par des maîtres-nageurs. Le lac est ouvert jusqu'au 31 août. Un petit snack propose boissons et encas. Il est bien sûr possible d'apporter son pique-nique.

Plan d'eau de Cadenet. Chemin les routes à Cadenet.

Ecrit par le 3 juillet 2026



DR Plan d'eau de Cadenet du camping de Val de Durance

Le lac de Paty à Caromb

Le lac artificiel, où l'on peut se baigner, est né de la construction d'un barrage sur le Lauron à la fin du XVIII^e siècle, longtemps le plus imposant de France. A l'époque, il s'agissait d'alimenter toute l'année les moulins de Caromb, le village qui se trouve en contre-bas.

Aujourd'hui, le Paty, c'est d'abord un agréable lieu de pique-nique, de baignade et de pêche, avec sa guinguette ombragée et ses berges bien pratiques, pour se rafraîchir ou taquiner la truite. Mais le Paty ne se résume pas à son lac. La retenue elle-même et le Vallat de Chaudeyrolles constituent un paradis pour les batraciens (Grenouille rieuse ou Salamandre tachetée), et les libellules dont on peut admirer le ballet incessant. Aux abords de la Pré Fantasti - une demeure réputée hantée qui remonte au temps des papes d'Avignon - vous pourrez observer plus d'une centaine d'oiseaux : parmi eux, certains sont rares, comme la Huppe fasciée orange et noire ou la Pie grièche méridionale blanche à tête noire. Enfin, en vous baladant dans les collines qui dominent le site, sur un sentier balisé, vous croiserez de nombreux mammifères au cœur d'une forêt de pins d'Alep et de chênes. En chemin, vous découvrirez des ouvrages en pierre sèche. Ils témoignent de l'exploitation pastorale et agricole du site, patiemment façonné par les hommes.

Lac du Paty. Chemin du Paty à Caromb

Ecrit par le 3 juillet 2026



DR Le Lac du Paty à Caromb

Le lac de Monteux

C'est la base de loisir gratuite courue par le tout Avignon. On y pratique toute sorte de loisirs nautiques. On y trouve aussi des aires de jeux pour les enfants et une plage surveillée. Baignade surveillée dans la zone autorisée. Plage privée avec espace transat (avec service boisson), Location de pédalos : simple ou avec toboggan, de Paddles/Kayaks, Parc gonflable sur l'eau. Réservation au 04 90 70 14 90, ou au Snack de la Dune. En poussette, aux heures fraîches, on apprécie le sentier pédagogique qui longe le lac. A côté ? Il y a [Wave Island](#) avec ses toboggans, tubes, vagues de surf, cascade, rafting et aussi le parc Spirou.

800 allée de Beaulieu à Monteux. 04 88 84 72 17. info@waveisland.fr

Ecrit par le 3 juillet 2026



DR Le Lac de Monteux, la baignade y est gratuite mais le parking est payant

Le lac de Prato plage

A Pernes-les-Fontaines la baignade à la plage Prato est surveillée. On y propose même des cours de natation et d'aquagym. Un snack permet de s'y restaurer. Un grand parking privé permet d'accéder à la plage.

534, chemin de la Prato plage à Pernes-les-Fontaines. Gratuit. Tout public.

Le plan des Salettes à Mormoiron

Une petite plage de sable bordée de pins où la baignade est surveillée. L'on peut aussi y faire de l'accrobranche et aussi du VTT ainsi que de la pêche. Un petit restaurant y propose ses spécialités locales avec vue sur le lac.

Plan d'eau des Salettes à Mormoiron.

Les Gorges du Toulourenc

Au pied du Mont Ventoux, il y a Malaucène et ses magnifiques gorges du Toulourenc, la rivière qui s'y déploie sur 30 kilomètres, du château d'Aulan jusqu'à l'Ouvèze. On peut s'y baigner après le hameau de Veaux, à Entrechaux et à Saint-Léger-du-Ventoux. En raison de la préservation des massifs forestiers -

Ecrit par le 3 juillet 2026

notamment des incendies de forêt- il est préconisé d'appeler la mairie avant de s'y rendre pour vérifier que les gorges sont accessibles.

Gorges du Toulourenc à Malaucène, Entrechaux et Saint-Léger du Ventoux.



DR Les gorges du Toulourenc

Le plan d'eau du Revestidou à Caderousse

Le plan d'eau s'étend sur 20 hectares. On s'y baigne, on y pêche des Brochets, des Sandres et des Carpes et l'on peut même y faire de la planche à voile -à condition de l'emporter avec soi-

Plan d'eau du Revestidou. Les Brotteaux à Caderousse. D'accès au site de baignade [ici](#).

<http://www.caderousse.fr/Plan>