

Ecrit par le 2 février 2026

Eau, Suez lance une appli, sur la qualité de l'eau, partout en France



Suez lance '[Mon Eau](#)', une application gratuite pour s'informer de la qualité de l'eau, partout en France.

Selon le dernier baromètre CI EAU / Kantar 'Les Français et l'eau' 2021, 85% des Français ont confiance en l'eau du robinet, 68% la boivent quotidiennement et 34% souhaitent obtenir plus d'informations sur sa qualité. Par ailleurs, ils sont également conscients que le changement climatique bouleverse le cycle de l'eau et 64% craignent d'en manquer.

Tout savoir sur l'eau partout en France

Ecrit par le 2 février 2026

L'application 'Mon Eau' permet d'accéder aux informations sur l'eau partout en France. Elle est téléchargeable depuis App Store et Play Store, que l'on soit ou non clients de Suez. On y trouve [la qualité et la composition de l'eau là où l'on se trouve : lieu d'habitation, de travail, de vacances](#). On y localise les points d'accès à l'eau tels que les fontaines publiques dans un rayon de 5, 10 ou 20 km, les lieux de baignade sécurisés à proximité -3 000 lieux sont actuellement recensés- et connaître le prix de l'eau. De nouvelles fonctionnalités devraient élargir le champ d'information.

Information, les sources

Les données collectées pour le fonctionnement de l'application sont consolidées et mises à jour quotidiennement. Elles sont issues de sources officielles et mises à disposition en Opensource par DATA-GOUV, pour la qualité, le prix de l'eau et les points d'accès à l'eau, Et EEA (European Environment Agency / Agence européenne pour l'environnement) pour les baignades surveillées et la qualité des eaux de baignade.

Centraliser l'information sur l'eau sur le territoire

Avec 'Mon Eau', nous centralisons des données existantes sur une seule application, permettant de connaître la qualité de l'eau sur tout le territoire, en une consultation aussi simple que la météo, souligne Arnaud Bazire, directeur général des activités Eau de SUEZ en France, et ainsi sensibiliser les citoyens aux enjeux et à la nécessité de protéger l'eau.»

A Avignon

Pour la 3^e année consécutive, Eau Grand Avignon a mis en place, fin juin, des kiosques de brumisation qui diffusent, après avoir appuyé sur un bouton, une fine pluie rafraîchissante. Ils se situent Parc Colette avenue Eisenhower et avenue de la Croix des Oiseaux. Un 3^{ème} îlot a été mis en place parc Champ Fleury.

Ces installations ont également vocation à lutter contre le streetpooling

Le 'street pooling' consiste à ouvrir -illégalement- les bornes incendie pour en faire jaillir l'eau en geyser en bordure de route et de trottoir avec l'émission de 750 litres par minute. Les municipalités espèrent que les îlots de fraîcheur constituent une solution de rafraîchissement, permettant de détourner les habitants du streetpooling.

En savoir plus sur [Suez](#)

SUEZ, accompagne les collectivités et les industriels dans la gestion des services de l'eau, des déchets et de l'air. A ce titre, le Groupe produit de l'eau potable pour 66 millions de personnes dans le monde, créé 2 millions de tonnes de matières premières secondaires par an et 3,1 TWh d'énergie renouvelable à partir des déchets. Le groupe accueille 35 000 collaborateurs, notamment en France, en Italie, en Europe Centrale, en Afrique, en Asie et en Australie. Avec un chiffre d'affaires de plus de 7,5 milliards d'euros en 2021 avec de fortes perspectives de croissance. Le groupe s'appuie sur un Consortium d'investisseurs constitué de Meridiam et GIP - à hauteur de 40 % du capital chacun - et du Groupe Caisse des Dépôts et Consignations à hauteur de 20 % du capital dont 8 % pour CNP Assurances, pour poursuivre son développement en France et à l'international.

MH

Ecrit par le 2 février 2026

L'APPLI À CONSULTER JUSQU'À PLUS SOIF.

L'appli MonEau géolocalise les fontaines
et points d'eau potable autour de vous, partout en France*.

Téléchargez, cliquez, buvez.



MonEau

Fontaines, qualité, baignade
partout en France



* Mayotte - Corse - Guadeloupe - Martinique - La Réunion

Téléchargez l'appli sur

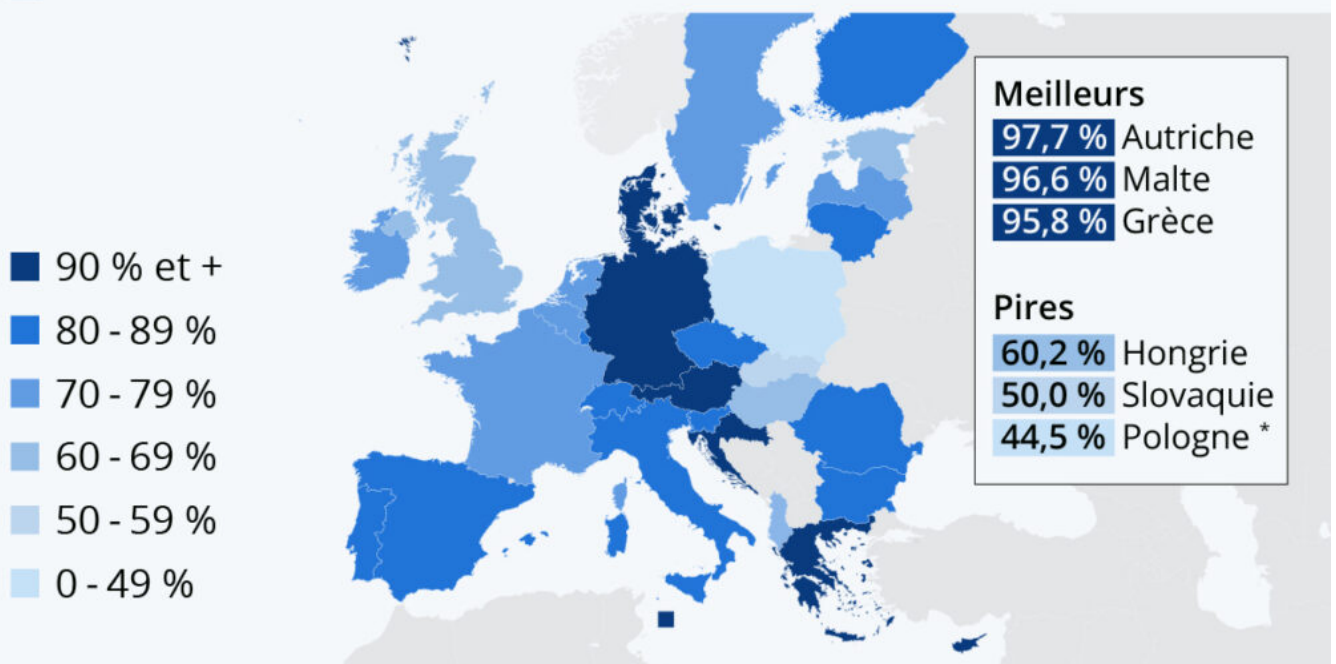


Les meilleurs pays pour se baigner en Europe

Ecrit par le 2 février 2026

Les meilleurs pays pour se baigner en Europe

Part des sites avec une qualité de l'eau de baignade classée comme "excellente" en 2021 *



Royaume-Uni : données de 2019.

37 % des sites n'ont pas été évalués en Pologne.

Sur les eaux étudiées : 70,7 % sont de qualité "excellente".

Source : Agence européenne de l'environnement



statista

L'été est là et les vacances approchent à grand pas. La baignade et les sports nautiques sont des activités extrêmement populaires durant la période estivale. Chaque année, l'[Agence européenne pour l'environnement](https://www.europe-environment.org/) publie son évaluation de la qualité sanitaire et environnementale des eaux de baignade. Quels sont les meilleurs endroits pour « piquer une tête » en Europe ?

Ecrit par le 2 février 2026

Avec plus de 95 % des sites jugés de qualité « excellente », l'Autriche, Malte, la Grèce et la Croatie arrivent en tête pour la qualité des eaux de baignade sur le Vieux-Continent. En France, environ 76 % des sites ont obtenu cette distinction en 2021 (sur plus de 3 300 surveillés), un score correct bien qu'il soit inférieur à la moyenne de l'Union européenne (85 %). Dans le détail, 15 % des sites restants présentent une eau de « bonne » qualité, 4 % étaient classés en niveau « suffisant » et 3 % « mauvais ». Dans les pays voisins, la proportion de sites de qualité « excellente » varie de 66 % au Royaume-Uni (données de 2019) à 90 % en Allemagne.

Si les résultats semblent particulièrement mauvais pour la Pologne, il est important de noter que plus du tiers des sites de baignade n'ont pas pu être évalués dans ce pays en 2021, d'où l'obtention d'une faible part de sites de qualité « excellente » (moins de 50 %). Sur les eaux de baignade étudiées, près de 71 % étaient tout de même « excellentes » – soit un score plus élevé que les deux autres pays en queue de classement, la Slovaquie (50 %) et la Hongrie (60 %).

De Tristan Gaudiaut pour [Statista](#)

Baignade au plan d'eau du camping Val de Durance

Ecrit par le 2 février 2026



Chaque semaine, L'Echo du mardi vous fait (re)découvrir un joyau naturel vauclusien, une activité rafraîchissante ou un site patrimonial qui mérite le détour.

A Cadenet, 4 hectares se déploient pour vous détendre et vous rafraîchir en été. Dans un cadre de verdure, le Camping Val de Durance a aménagé une plage au bord du plan d'eau pour profiter de la baignade (surveillée en été). L'accès au site est autorisé aux personnes extérieures au camping en juillet et en août, moyennant un droit d'entrée.

Le village de Cadenet offre un charmant lieu de villégiature provençal. Il est situé sur le versant sud du Luberon entre Pertuis et Lourmarin, classé 'plus beau village de France'. Du haut de la commune, la vallée de la Durance est magnifique. Haut lieu de la culture de l'osier et de la vannerie d'art, doté d'habitations troglodytiques sur les falaises qui veillent sur lui, Cadenet possède également un château féodal classé.

Lire aussi : [Le moulin Bastide du Laval, de Cadenet à l'Elysée](#)

A visiter également : l'église Saint-Etienne et son sarcophage de marbre blanc, la chapelle Notre-Dame des Anges, le musée de la vannerie, le « Tambour d'Arcole », beau bronze installé au cœur du village, les

Ecrit par le 2 février 2026

habitations troglodytiques, le panorama sur le Luberon, la vallée de la Durance, la montagne Sainte-Victoire, les Alpilles...

Adresse: Plan d'Eau du Camping Val de Durance, Chemin Les Routes, 84160 Cadenet. Plus d'informations, <https://www.provencecamping.fr/>

L.M.

Bain de fraîcheur au plan d'eau des Salettes



Chaque semaine, L'Echo du mardi vous fait (re)découvrir un joyau de la nature vaclusienne. Le plan d'eau des Salettes est niché à Mormoiron. Avec sa plage de sable, bordée de pins, il se situe au cœur d'un vignoble constitué de l'appellation d'origine contrôlée muscat d'hambourg et des vins AOC Ventoux.

Le site offre de nombreuses activités : randonnées pédestres, parcours d'orientation, VTT, parcours acrobatique forestier avec '[Ventoux Aventure](#)'. La baignade est surveillée en période estivale par les maîtres nageurs sauveteurs. La pêche est ouverte toute l'année munie d'une carte disponible sur www.peche-vaucluse.com (en été : autorisée jusqu'à 10 heures et au delà de 18h). Au bord du lac, le restaurant la Cahute avec terrasse ombragée et vue panoramique vous accueille. Entrée libre sur le site, pique-nique autorisé.

Ecrit par le 2 février 2026

Autour du lac

Le lac des Salettes est situé au pied du Ventoux. Pour s'y rendre, on emprunte une jolie route de campagne, impression de départ en vacances ... Cerné de vignes et surplombant la vallée, Mormoiron est un village typiquement provençal avec ses fontaines, ses lavoirs, son église et ses chapelles. Chaque mardi et dimanche matin à Mormoiron, c'est jour de marché. Melon, abricot, tomates bien mûres... Rien de tel qu'un petit tour des étals pour compléter son pique-nique en fruits et légumes frais.


L.M.

Où fait-il bon se baigner en Europe ?

Ecrit par le 2 février 2026

Où fait-il bon se baigner en Europe ?

Part des sites dont la qualité des eaux de baignade est classée comme "excellente" en 2020 *

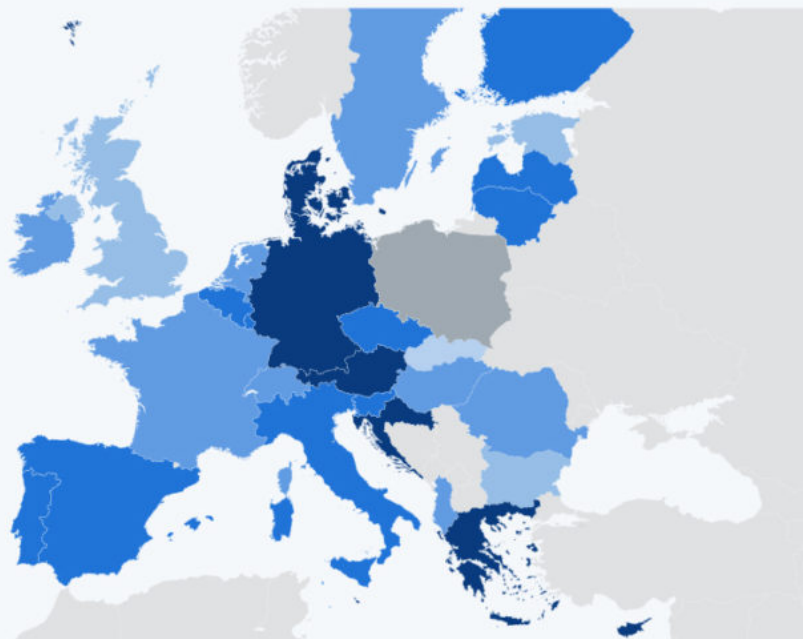


Meilleurs

99,1 % Chypre
98,5 % Autriche
97,7 % Grèce

Pires

21,6 % Pologne
56,3 % Slovaquie
60,4 % Bulgarie



* Pologne et Royaume-Uni : données de 2019

(plus de 70 % des sites de ces 2 pays n'ont pas pu être évalués en 2020).

Base : 22 276 sites de baignade recensés en Europe.

Source : Agence européenne de l'environnement



statista

L'été est là et les vacances approchent à grand pas. La baignade est une activité de loisir extrêmement populaire durant la période estivale. Chaque année, l'[Agence européenne pour l'environnement](#) publie son évaluation de la qualité sanitaire et environnementale des eaux de baignade dans les pays européens.

En France, environ 78 % des sites présentent une [qualité des eaux de baignade](#) jugée « excellente » en

Ecrit par le 2 février 2026

2020, soit un score correct bien que légèrement inférieur à la moyenne européenne (83 %). Près de 18 % des sites restants présentent une qualité au minimum « suffisante » et 2 % des sites étaient classés « mauvais ». Dans les pays voisins, la proportion de sites de qualité « excellente » varie de 66 % au Royaume-Uni (données de 2019) à 89 % en Espagne et en Italie.

Bien que le résultat semble particulièrement mauvais pour la Pologne, il est important de noter qu'un grand nombre de sites de baignade n'ont pas pu être évalué ces dernières années dans le pays (manque d'échantillons), d'où l'obtention d'une part relativement faible de sites de qualité « excellente ».

De Tristant Gaudiaut pour [Statista](#)

Isle-sur-la-Sorgue : arrivée des beaux jours, la Sorgue n'est pas un espace de baignade

Ecrit par le 2 février 2026



Depuis 2007, un arrêté municipal adopté par la municipalité de [l'Isle-sur-la-Sorgue](#) interdit les activités de baignade (natation, sauts, plongeurs) sur tous les bras de la Sorgue, y compris en cas de fortes chaleurs. Les trous, les failles et l'eau à 13°C toute l'année sont autant de facteurs de noyade et d'hydrocution pour les usagers.

Printemps oblige, la Sorgue, source emblématique [classée Natura 2000](#), devient un lieu très prisé des flâneurs à la recherche de fraîcheur et de dépaysement. Dans le but de préserver cet espace naturel, ô combien ressourçant pour beaucoup d'amoureux de la nature, le site est soumis à certaines règles d'utilisation destinées à assurer une cohabitation entre ses usagers (pêcheurs, canoës, kayaks, sports de pagaie, '[Négo Chin](#)', etc.).

La municipale rappelle que la Sorgue ne doit en aucun cas être assimilée à un espace de rafraîchissement et de baignade. Par ailleurs, eu égard à son écoulement sur certaines propriétés privées, il est essentiel de prévenir tous comportements inappropriés ou inciviques.

Ecrit par le 2 février 2026

Navigation et activité aquatique

La navigation est formellement interdite sur la totalité du réseau des Sorgues, par [arrêté préfectoral](#), du 16 octobre au 14 mai. A noter, la navigation des engins à moteur de tout type est proscrite toute l'année. Les canoës-kayaks (hors licenciés) sont autorisés à naviguer sur la Sorgue uniquement du 15 mai au 15 octobre 2021, de 9h30 à 18h (le jeudi, de 9h30 jusqu'à 30 minutes après le coucher du soleil). Ils sont cependant interdits de navigation certains weekends, précisés par arrêté préfectoral. Les sports de pagaie de loisirs font l'office d'une restriction supplémentaire puisqu'ils sont prohibés du 1er juillet au 31 août 2021.

En dehors de la période d'interdiction de navigation, les détenteurs d'une licence individuelle et clubs de canoës-kayaks ont l'autorisation de naviguer, toute l'année et sans restriction horaire, pour s'entraîner sur les bases d'entraînement identifiées dans l'arrêté préfectoral.

Il est également interdit d'entrer dans la Sorgue du 16 octobre au 3e samedi de mai exclu. Cette règle stricte vise à protéger, des piétinements, les lieux de reproduction des truites et des ombres communs afin de sauvegarder les alevins qui passent plusieurs semaines à l'intérieur des graviers. Cette année, ce n'est qu'à partir du 15 mai que la pêche dite « les pieds dans l'eau » sera donc permise.

Plus d'informations sur <https://www.islesurlasorgue.fr/>.

L.M.