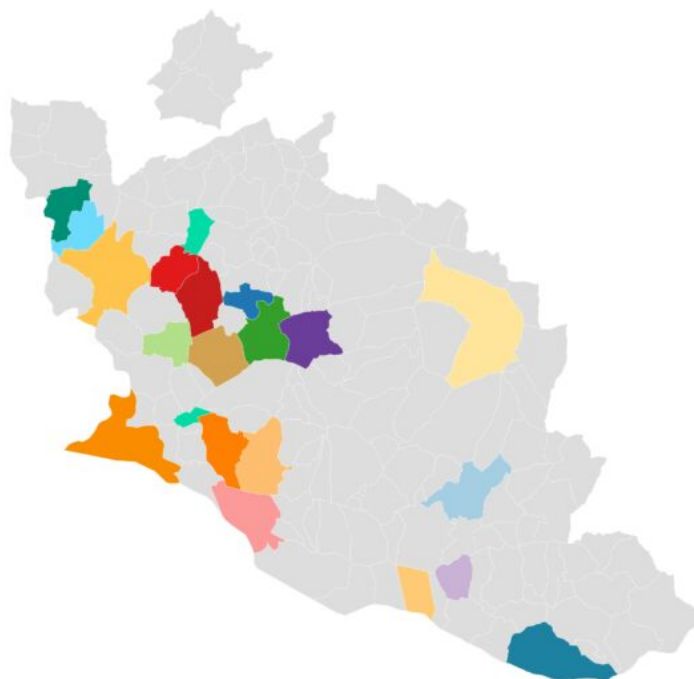


Ecrit par le 18 mai 2026

## (Carte interactive) Les listes des 21 communes de Vaucluse qui voteront au second tour des municipales de mars 2026



Retrouvez ci-dessous la carte de l'ensemble de listes encore en lice lors des du 2e tour des élections municipales en Vaucluse. Un scrutin qui concerne encore 21 communes dans le département.

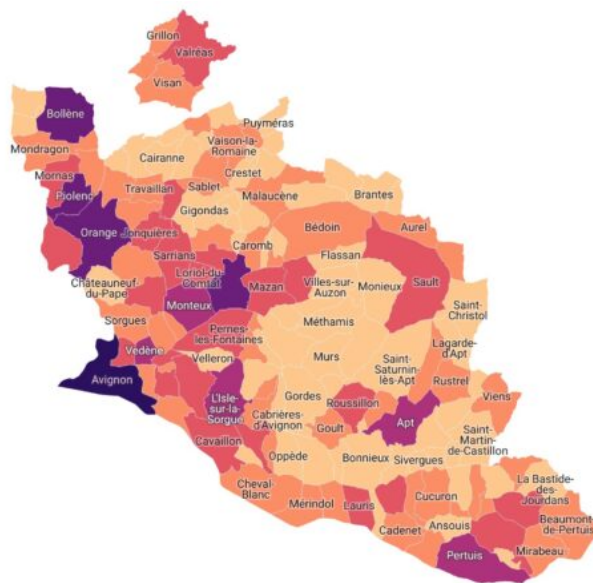
A savoir les villes d'Apt, Aubignan, Avignon, Bédarrides, Carpentras, Cavaillon, Jonquères, Lauris, L'Isle-sur-la-Sorgue, Loumarin, Mazan, Monteux, Mornas, Orange, Pertruis, Piolenc, Saint-Saturnin-lès-Avignon, Sarrisans, Sault, Le Thor et Violès (Voir aussi détail des listes dans le PDF joint ainsi que notre lien en fin d'article),

**Découvrez, ci-dessous les candidats dans votre commune**

[Municipales en Vaucluse : les communes qui revoteront dimanche pour élire leur maire](#)

Ecrit par le 18 mai 2026

## (Carte interactive) Vaucluse : combien de listes aux municipales de mars 2026 dans votre commune ?



**Pour le 1er tour des élections municipales de mars 2026, les vauclusiens auront le choix entre 285 listes réparties (voir détails des listes dans le déroulant en fin d'article) sur les 151 communes du département (voir carte ci-dessous).**

Avec le dépôt d'une liste 'surprise' de dernière minute à Avignon, c'est finalement dans le chef-lieu du département que l'on dénombrera le plus grand nombre de listes sur la ligne de départ municipale. Elles seront ainsi 6 à tenter de succéder à Cécile Helle, la maire sortante qui ne se représente pas.

Ensuite, les électeurs auront le choix entre 5 listes dans 4 communes vauclusiennes à Orange, Bollène, Piolenc et Carpentras.

Derrière, ce choix se limitera à 4 listes dans 5 communes (Pertuis, Apt, l'Isle-sur-la-Sorgue, Montéoux et Vedène). Par ailleurs, 3 listes sont en lice dans 24 autres communes du département (voir carte ci-dessous).

### 34 second tour maximum à prévoir ?

Dans toutes ces villes, sauf score écrasant d'un des candidats recueillant plus de 50% des suffrages dès

Ecrit par le 18 mai 2026

le premier tour, l'élection devrait se jouer définitivement au second tour du dimanche 22 mars. Pour les communes où il n'y a qu'une seule liste (67 communes) et celles où l'on compte deux listes (50 communes) le résultat sera connu dès le 15 mars. Au total donc, 34 villes vauclusiennes maximum devront passer par un deuxième tour de scrutin.

**Découvrez, ci-dessous les candidats dans votre commune**

[ANNEXE Municipales 2026 - Candidatures - Vaucluse - Tour 1\\_2026-02-28\\_11h16](#)

## (Carte interactive) Vaucluse : où retrouver les festivités de Noël 2025 ?



Ecrit par le 18 mai 2026

**Comme chaque année, L'Echo du Mardi recense pour vous les événements de fin d'année. Tout au long du mois de décembre, retrouvez sur cette carte interactive mise à jour régulièrement le programme des festivités de Noël de Vaucluse et de ses alentours.**

---

## **Polluants : une carte interactive afin de mieux connaître la qualité de votre eau du robinet**

Ecrit par le 18 mai 2026

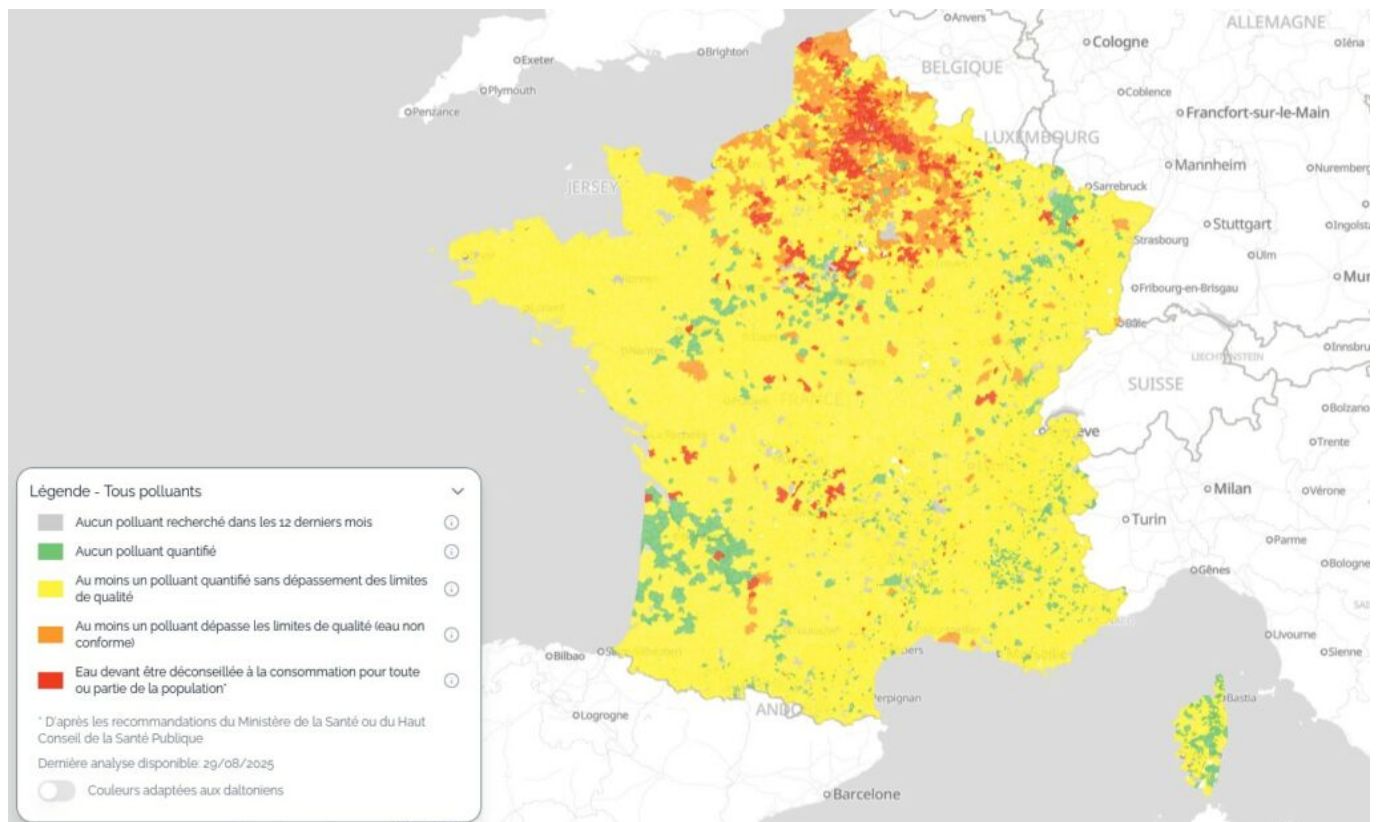


Les ONG [Génération Futures](#) et [Data For Good](#) vient de mettre en ligne [un site](#) proposant une carte interactive des principaux polluants chimiques présents dans l'eau du robinet en France. Dans ce cadre, [dansmoneau.fr](#) a pour objectif de diffuser au maximum l'information auprès du grand public ainsi que de mobiliser les pouvoirs publics sur la nécessité de protéger cette ressource vitale.

### **Un outil simple et accessible**

Alors que la pollution de l'eau potable est un sujet de préoccupation pour beaucoup d'entre nous, il est très difficile d'avoir une vision claire de sa qualité, expliquent les deux ONG. Les données existent, mais elles sont difficilement accessibles, complexes, et surtout illisibles. C'est pourquoi Génération Futures et Data For Good ont créé Dans Mon Eau. Un outil inédit, simple et accessible à toutes et tous, qui rassemble les données officielles, actualisées dès que de nouveaux résultats sont disponibles.

Ecrit par le 18 mai 2026



Crédit : dansmoneau.fr

### Réactualisation et types de polluants

Les données récoltées concernent 5 types de polluants : pesticides, nitrates, PFAS, Chlorure de Vinyl Monomère (CVM) et perchlorates. En revanche, la carte ne montre pas les autres polluants susceptibles d'être présents dans l'eau (comme les résidus de médicaments par exemple, car les données disponibles sont trop peu nombreuses), ainsi que la qualité microbiologique ou radiologique de l'eau.

« La carte est mise à jour tous les mois environ, à chaque fois que de nouveaux résultats officiels sont inclus dans l'open data, précise dansmoneau.fr. Or, les analyses réalisées par les Agences régionales de santé ne sont pas immédiatement incluses dans l'open data. Ainsi, il y a un décalage entre les données que nous affichons et les résultats des analyses les plus récentes. Ce décalage est compris entre 1 et 2 mois maximum. »