

Ecrit par le 3 juillet 2026

Bonpas : des modifications de circulation pendant les vacances scolaires de février



Débutés en mai 2025, les travaux de Bonpas se poursuivent. Au cours du mois de décembre, le nouveau carrefour giratoire situé à proximité du péage d'Avignon Sud a été mis en service mais va faire l'objet de modifications de circulation du lundi 16 au vendredi 20 février.

Depuis le mois de décembre, les automobilistes peuvent emprunter le nouveau carrefour giratoire de Bonpas, situé sur la partie Est, près du péage Avignon Sud. Mais les travaux ne sont pas terminés.

Le [Département de Vaucluse](#) va profiter du trafic routier moins dense durant les vacances scolaires de la zone B pour modifier les conditions de circulation pour le bon déroulé des travaux. Ainsi, les automobilistes venant des Bouches-du-Rhône et empruntant le pont de Bonpas seront dans l'obligation d'emprunter le carrefour giratoire près du péage, et ce, du lundi 16 au vendredi 20 février inclus.

Ecrit par le 3 juillet 2026

Le Département incite les automobilistes à éviter autant que possible le secteur durant les heures de pointe. Il est également possible de mesurer la densité du trafic et d'anticiper ses déplacements en vérifiant les caméras installées à Bonpas.

[Des caméras installées pour surveiller le trafic routier à Bonpas](#)

Feu d'artifice d'Avignon : impossible d'y assister depuis l'île de la Barthelasse

Ecrit par le 3 juillet 2026



Dans le cadre de son programme des fêtes de fin d'année, la Ville d'Avignon convie les habitants et visiteurs à son traditionnel spectacle son & lumière pyrotechnique ce mardi 23 décembre.

Cette année, il sera impossible d'admirer le feu d'artifice depuis l'île de la Barthelasse en raison des travaux en cours. Le public est donc invité à y assister depuis les berges du Rhône du côté des Allées de l'Oulle et de l'esplanade Saint-Bénézet.

Pour le bon déroulement de l'événement, les véhicules ne pourront pas circuler sur la Route touristique du Docteur Pons dans le sens Le Pontet/Avignon et sur la route entre le pont de l'Europe et le carrefour de Saint-Lazare de 17h à 21. Les Ponts Daladier et du Royaume, quant à eux, seront fermés à la circulation de 18h à 21h. Les piétons ne pourront plus traverser le Pont Daladier à partir de 18h30, et ce, jusqu'à 19h30.

Mardi 23 décembre. 19h. Avignon.

Le Département de Vaucluse ferme l'accès au sommet du Mont Ventoux



Chaque année à l'approche de l'hiver, le [Département de Vaucluse](#) ferme la route qui mène au sommet du Mont Ventoux. Ainsi, ce dernier ne sera plus accessible dès le mardi 18 novembre.

La RD974, à partir de la station du Mont Serein pour le versant Nord et le Chalet Reynard pour le versant Sud, sera fermée à partir du mardi 18 novembre à 9h. Selon les conditions météorologiques, si des chutes de neige surviennent, notamment côté Nord, cette fermeture pourra être avancée.

Les barrières pour interdire l'accès au sommet seront abaissées jusqu'au mois d'avril pour le versant Sud et jusqu'en mai pour le versant Nord. Les stations du Mont Serein et du Chalet Reynard restent

Ecrit par le 3 juillet 2026

accessibles aux véhicules pendant cette période hivernale.

[Pneus hiver obligatoires à partir du 1er novembre : ce qu'il faut savoir en Vaucluse](#)

Sorgues : fermeture d'une partie de l'Avenue d'Avignon pendant près de 3 mois

Ecrit par le 3 juillet 2026



Dans le cadre des travaux de requalification de l'Avenue d'Avignon à Sorgues, la Ville interdira le stationnement et la circulation aux véhicules sur une portion de l'axe à partir du lundi 22 septembre, et ce, jusqu'au lundi 15 décembre.

En juillet 2024, la Ville de Sorgues a lancé un projet d'envergure pour refaire l'entièreté l'Avenue d'Avignon, qui compte de nombreux passages des automobilistes au quotidien. Ces gros travaux, qui devraient s'achever au début de l'année 2026, nécessitent quelques modifications de circulation et stationnement.

À compter du lundi 22 septembre, la circulation et le stationnement de tout véhicule seront totalement interdits sur l'avenue d'Avignon, dans les deux sens de circulation, sur la portion comprise entre le Crédit Agricole et le carrefour Gentilly, et ce, jusqu'au lundi 15 décembre. Ces travaux concernent le prolongement du réseau pluvial. Durant cette période, la circulation des piétons sera autorisée dans cette zone de travaux, ainsi que celle des véhicules prioritaires.

Ecrit par le 3 juillet 2026

Pour le bon déroulé des travaux, il sera interdit de stationner sur la rue Saint-Hubert le lundi 22 septembre. Des déviations seront mises en place Rue Saint-Hubert et Rue Denis Soulier. La circulation sera ouverte au niveau du carrefour de l'avenue Gentilly à partir du mardi 23 septembre.

Pour en savoir plus sur le projet de requalification de l'Avenue d'Avignon :

[\(Vidéo\) À Sorgues, l'avenue d'Avignon va s'offrir une nouvelle jeunesse](#)

La fête foraine de la Saint-Gilles s'installe dans le centre-ville de Cavailon



Ecrit par le 3 juillet 2026

Saint-Rémy-de-Provence, la féria s'y installe du 14 au 17 août



La Feria revient dans les rues et les arènes de Saint-Rémy-de-Provence, du jeudi 14 au dimanche 17 août, avec un riche programme de manifestations taurines, de défilés traditionnels et de festivités.

Tout le programme [ici](#). Attention, la circulation et le stationnement seront perturbés et des déviations mises en place pendant ces événements. Tous les renseignements [ici](#).

MMH

Ecrit par le 3 juillet 2026

Face à l'affluence au Mont Ventoux, le Département obligé de couper des routes en avance



A la demande de la gendarmerie et de la préfecture de Vaucluse, et compte tenu de l'importance du stationnement sur le terrain à la veille de l'accueil de [la 16^e étape du Tour de France](#) le Conseil départemental de Vaucluse vient de fermer la RD974 aux véhicules motorisés après Bédoin.

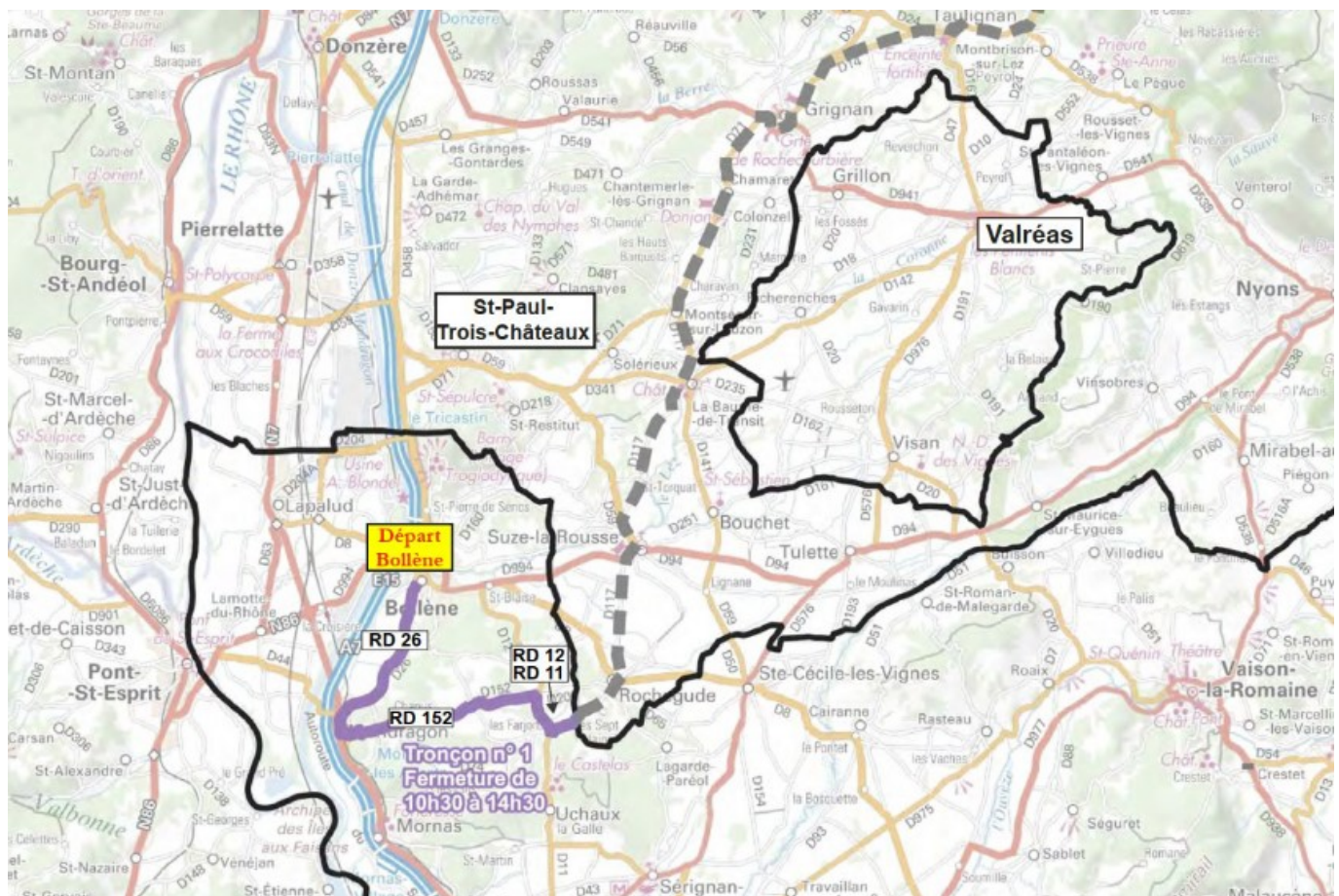
Cette décision concerne le secteur compris entre le chemin des Granges et le virage de Saint Estève (côté Sud du Mont Ventoux), à partir d'aujourd'hui 15h (initialement ce tronçon devait être fermé demain à partir de 8h) et jusqu'à demain 19h.

Pour les cyclistes, l'accès côté Sud Ventoux reste accessible jusqu'à 13h comme prévu initialement. Ils seront prioritaires sur les véhicules pour descendre vers Bédoin et pourront emprunter la section précitée (à partir de 17h, après le passage de la course).

Autre modification du Conseil département qui anticipe d'éventuelles difficultés d'accès : c'est à partir de 11h et non plus de 12h que les cyclistes ne pourront plus circuler sur la RD 974 à partir du Groseau, côté Nord. Pour rappel, côté Sud, la montée des cyclistes et des piétons est interdite après 13h.

Ecrit par le 3 juillet 2026

Tour de France : comment circuler lors du départ de l'étape de Bollène ?



Afin de garantir la sécurité pendant le passage du Tour de France en Vaucluse, des mesures de circulation, de stationnement et de restrictions d'accès sont mises en œuvre à l'occasion de l'étape au départ de Bollène le mercredi 23 juillet.

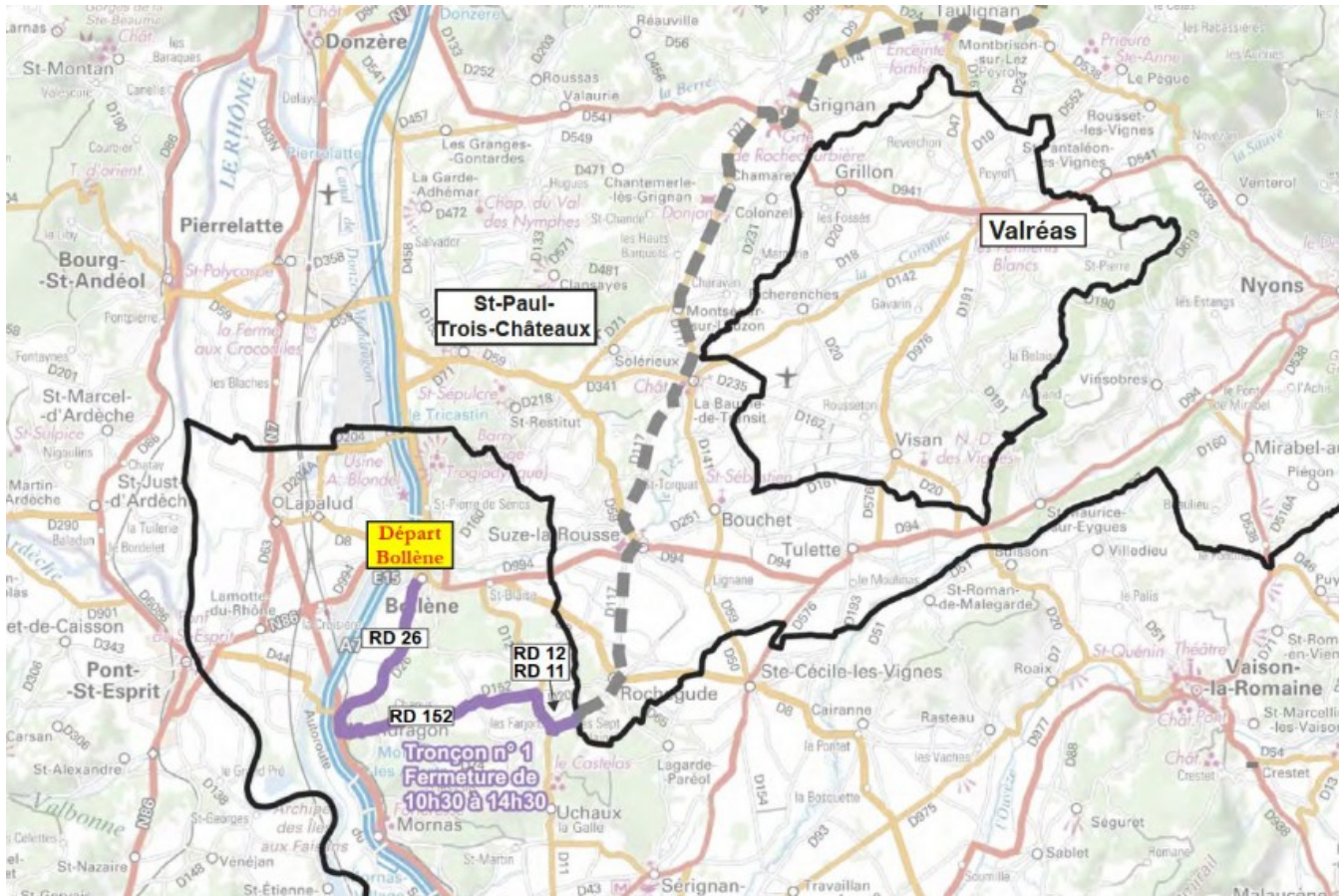
[Pour cette 17 étape](#), la caravane publicitaire prendra le départ à 11h35 depuis la commune de Bollène, où le village du Tour sera installé sur la place du 18 juin 1940.

La grande boucle s'élancera à 13h35 depuis Bollène, puis traversera les communes de Mondragon et d'Uchaux, en direction du département de la Drôme.

Afin de permettre le passage de l'épreuve, des mesures de circulation et de stationnement ont été prises :

Ecrit par le 3 juillet 2026

les routes départementales 26, 152, 12 et 11 seront fermées à la circulation de 10h30 à 14h30.



Crédit : DR

Le préfet de Vaucluse invite les usagers de la route à anticiper leurs déplacements en raison des importantes difficultés de circulation sur et à proximité de la ville de Bollène le jour du passage du Tour. Par ailleurs, en raison de sa sensibilité au risque incendie particulièrement élevé sur cette période, l'accès au massif de Bollène-Uchaux sera interdit au grand public sur l'ensemble de la journée du 23 juillet.

Pour rester informé :

- Les services de l'État | <http://www.vaucluse.gouv.fr/>
- Conseil départemental du Vaucluse | <https://www.vaucluse.fr/>
- Bollène → <https://ville-bollene.fr/fr/agenda/317/tour-de-france>
- Uchaux → <https://uchaux.fr/arretes-municipaux/am-manifestation-sportive-tour-de-france-cycliste/>
- Mondragon → <https://mondragon.fr/information-circulation-et-stationnement-passage-du-tour-de-france-mercredi-23-juillet-2025/>
- Tour de France 2025 | www.letour.fr

L.G.

Tour de France : les consignes de circulation et de stationnement pour l'étape du Ventoux



Voici le détail des consignes de circulation et de stationnement prises par la préfecture de Vaucluse à l'occasion [la 16^e étape du Tour de France du mardi 22 juillet](#) entre Montpellier et le sommet du Ventoux.

Les axes routiers suivants seront fermés de manière échelonnée environ une heure avant le passage de la caravane publicitaire et jusqu'au passage des véhicules fermant la course :

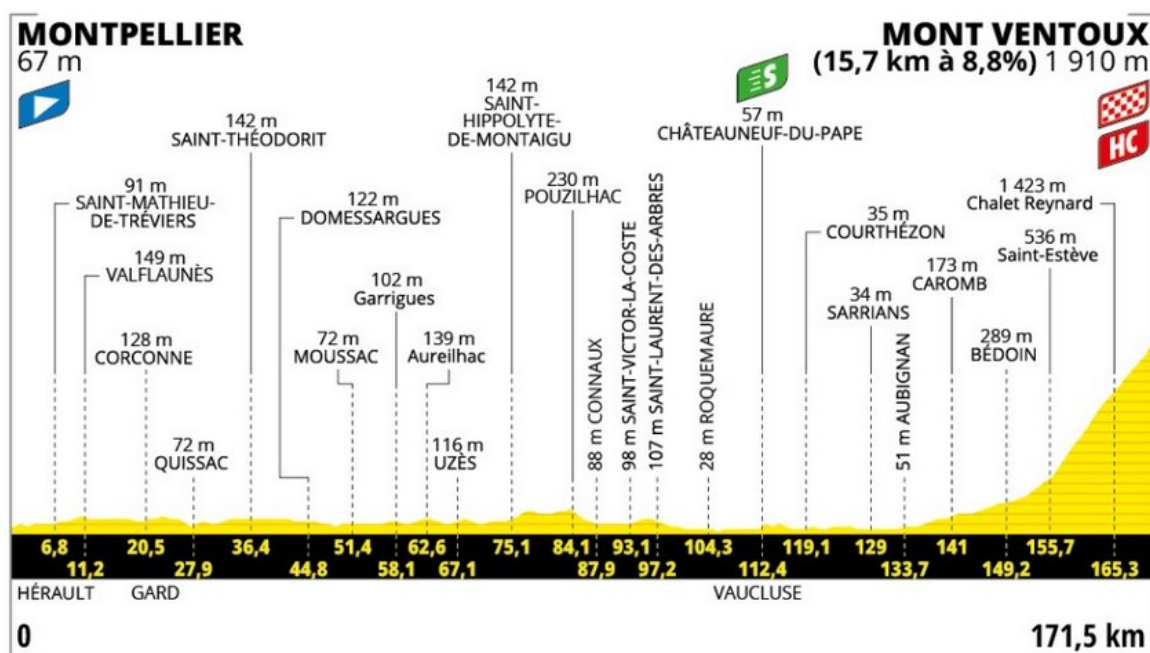
- 1 - du pont de Roquemaure jusqu'à l'intersection RD976/RD17 de 12h à 15h30,
- 2 - de l'intersection RD976/RD17 jusqu'au rond-point RD950 à Jonquières, de 12h à 16h,
- 3 - du rond-point RD950 à Jonquières jusqu'au carrefour RD138/RD974 à Crillon-le-Brave, de 12h30 à 16h30,
- 4 - du carrefour RD138/RD974 à Crillon-le-Brave jusqu'au carrefour RD974/RD19 de 13h à 19h,

Ecrit par le 3 juillet 2026

5 - Tronçon du Mont Ventoux fermé la veille de l'épreuve, le 21 juillet ou, au plus tard, à saturation des parkings.

DÉPART FICTIF : 12:10 ARRIVÉE PRÉVISIONNELLE : 16:44

PROFIL DE L'ÉTAPE CARTE ITINÉRAIRE HORAIRE COLS ET CÔTES ENJEUX SPORTIFS



Crédit : Tour de France

S'agissant du stationnement, il est autorisé uniquement dans l'une des quatre zones suivantes :

- Parking des Ermitants - ouvert à compter du 16 juillet au matin pour les camping-cars et les vans ;
- Zone du Bike-Park,
- Parking du Mont-Serein à Beaumont-du-Ventoux pour les véhicules légers et les camping-cars.

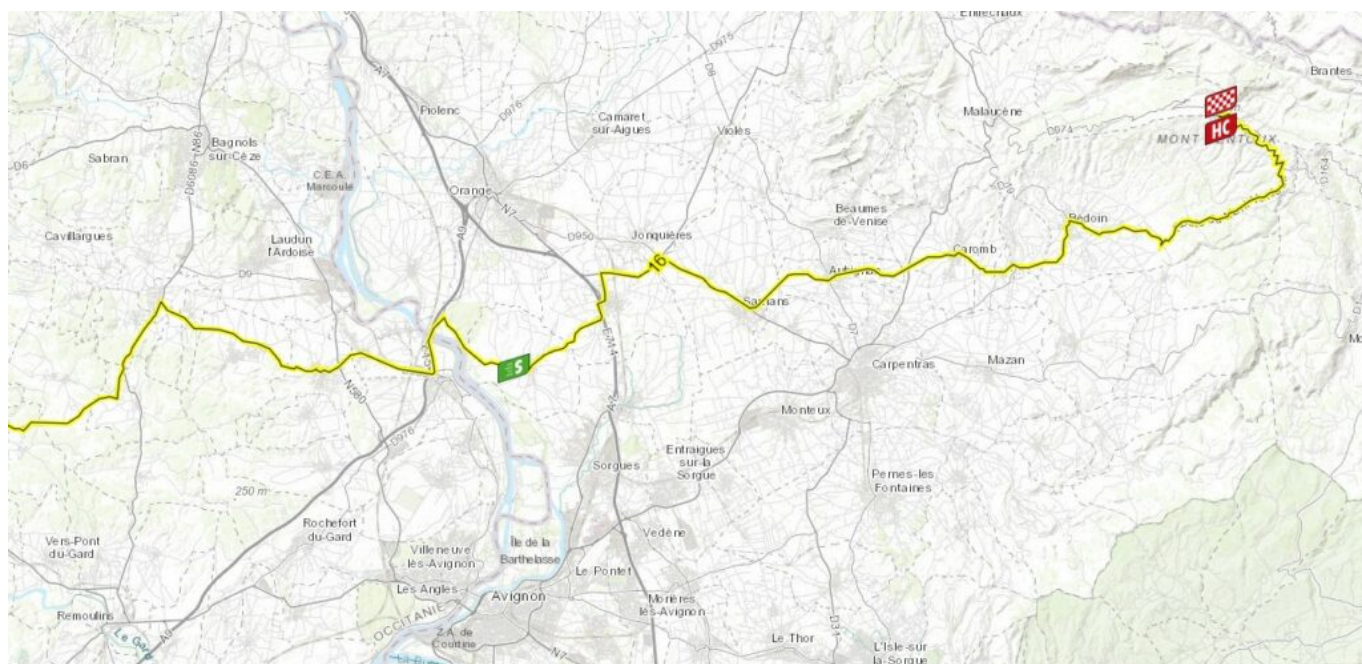
→ Attention, ces trois premières zones de stationnement seront fermées dès leur saturation,

- enfin, la zone de stationnement du pas de la Frêche sur la commune d'Aurel sera ouverte uniquement de 5h à 10h le matin du 22 juillet. L'accès se fera par la RD164 depuis la commune de Sault.

Pour rappel :

- Le stationnement est interdit en bord de route,
- L'accès piétons et cyclistes est ouvert jusqu'au 22 juillet à 13h.

Ecrit par le 3 juillet 2026



Crédit : Tour de France

Pour rester informé

- Les services de l'État | <http://www.vaucluse.gouv.fr/>
- Conseil départemental du Vaucluse | <https://www.vaucluse.fr/>
- Tour de France 2025 | www.letour.fr

L.G.