

Ecrit par le 6 février 2026

À Carpentras, 18 mois de travaux pour l'Avenue du Mont-Ventoux et la Place de Verdun



Afin d'améliorer le cadre de vie et le confort des usagers, mais aussi de guider davantage les visiteurs vers le cœur de la ville de Carpentras, l'Avenue du Mont-Ventoux et la Place de Verdun vont subir d'importants travaux jusqu'en mars 2026, l'avenue étant un axe routier majeur et une porte d'entrée vers la ville.

L'Avenue du Mont-Ventoux et la Place de Verdun constituent une voie d'entrée majeure vers le centre historique de Carpentras. C'est pourquoi la Ville vient d'entamer des travaux de requalification dans le but de valoriser et transformer ces espaces afin d'en faire de vrais atouts d'attractivité.

Ecrit par le 6 février 2026

Ce projet de travaux ambitieux, qui a démarré ce lundi 18 novembre, s'inscrit comme un élément clé dans la stratégie de redynamisation du centre ancien. La base de vie du chantier se tiendra sur la place de Verdun à la place de l'ancien manège et les travaux seront étalés sur 18 mois. Ils devraient donc s'achever en mars 2026.

Sécuriser un très fréquenté

« Les travaux seront longs, mais nous allons grandement embellir l'avenue avec beaucoup plus de sécurité pour tout le monde et en conservant les stationnements », a déclaré Serge Andrieu, maire de Carpentras. Cette route, très empruntée par les usagers, représente un réel danger pour les piétons et les réseaux souterrains sont dans un état d'usure important. Une tendance que la Ville souhaite inverser.

Plusieurs aménagements vont être effectués afin que les automobilistes, les cyclistes et les piétons puissent cohabiter en toute sécurité. Sur les 18 mois de travaux, la Ville devrait réaliser la création d'une piste cyclable, d'espaces verts et d'une fontaine, l'élargissement des trottoirs, des aménagements de voirie, des changements de circulation, le déplacement de places de parking et du monument de la victoire, mais aussi la création d'un rond-point.

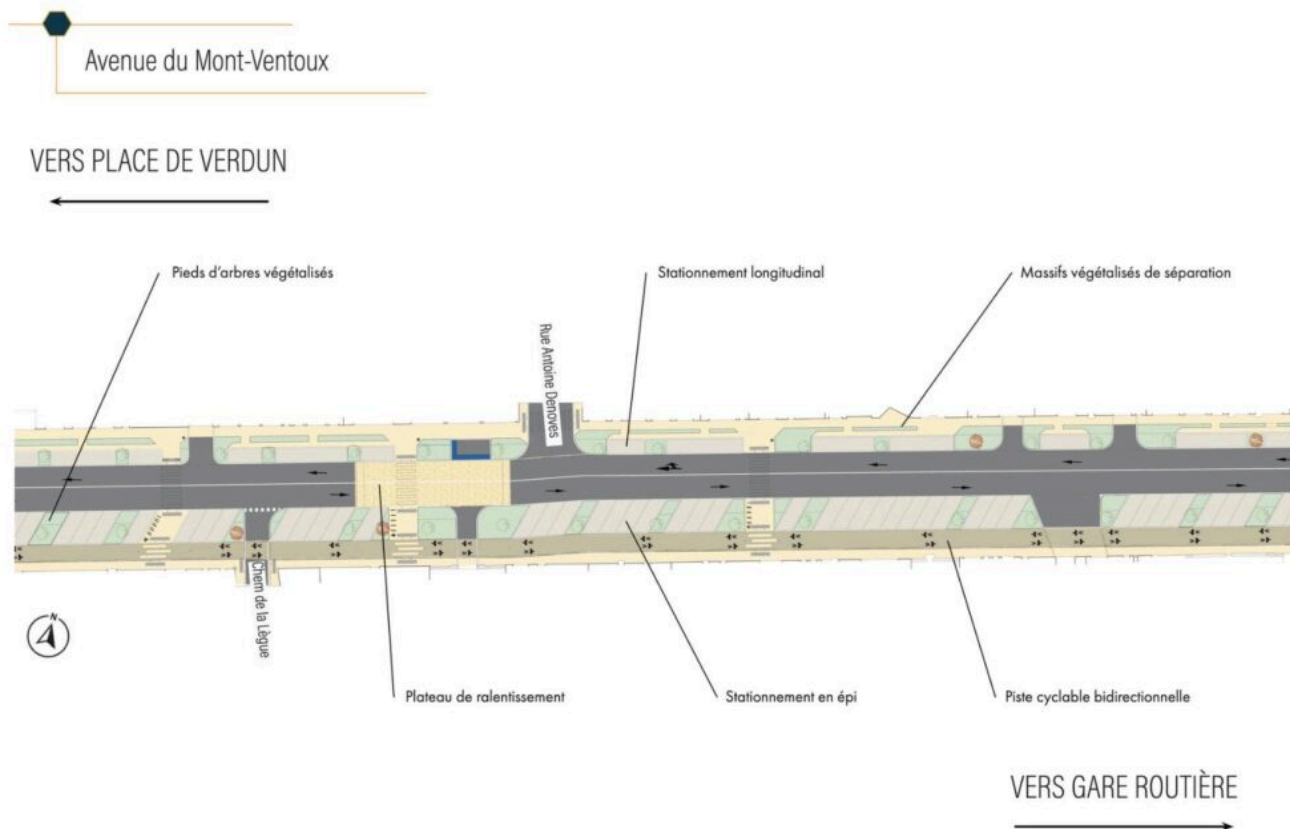
D'ici mars 2026, la Place de Verdun devrait compter 47 places de parking perméables, et l'Avenue du Mont-Ventoux 71 places. 10 places de stationnement arrêt minute vont être créées au niveau de la cité scolaire. Plusieurs espaces piétons seront créés sur la Place Verdun (2000 m²), sur ses abords (1800 m²), mais aussi sur l'Avenue du Mont-Ventoux (910 m²). Des éléments végétaux seront plantés et couvriront le sol sur 2800 m².

L'impact sur la circulation

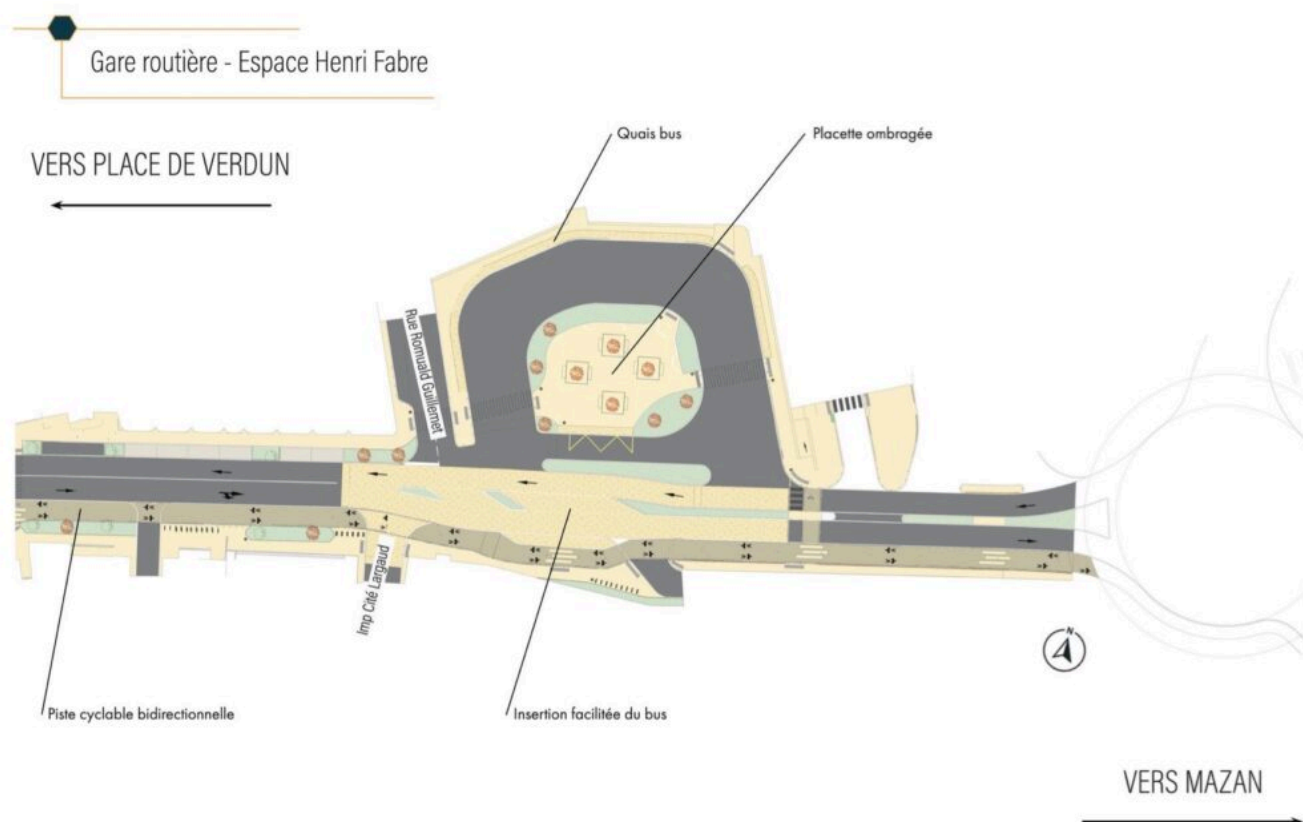
Ce chantier d'envergure, qui sera divisé en six phases (phase 1 jusqu'à mi-mai 2025, phase 2 de fin mars 2025 à début juillet 2025, phase 3 de fin mai 2025 à mi-août 2025, phase 4 de fin juin 2025 à fin octobre 2025, phase 5 de fin août 2025 à mi-décembre 2025, et phase 6 de mi-octobre 2025 à début mars 2026), va entraîner une modification de circulation pour les usagers véhiculés. Même s'ils pourront circuler normalement dans les deux sens et que les lignes de bus ne seront pas impactées, la chaussée de l'avenue se verra rétrécie.

Les Carpentrassiens devront donc s'armer de patience durant toute la durée des travaux, dont le coût total devrait s'élever à 8M€ (pour lequel la Ville a demandé 2,7M€ de subventions). L'ensemble des commerces resteront ouverts durant cette période. « Continuez vos courses comme avant pendant les travaux, il faut soutenir nos commerçants pour retrouver une belle avenue à la fin du chantier », conseille le maire.

Ecrit par le 6 février 2026



Ecrit par le 6 février 2026



© BET LAMOUR (maître d'œuvre)

Morières-lès-Avignon : la RD28 fermée à la circulation pendant deux nuits

Ecrit par le 6 février 2026



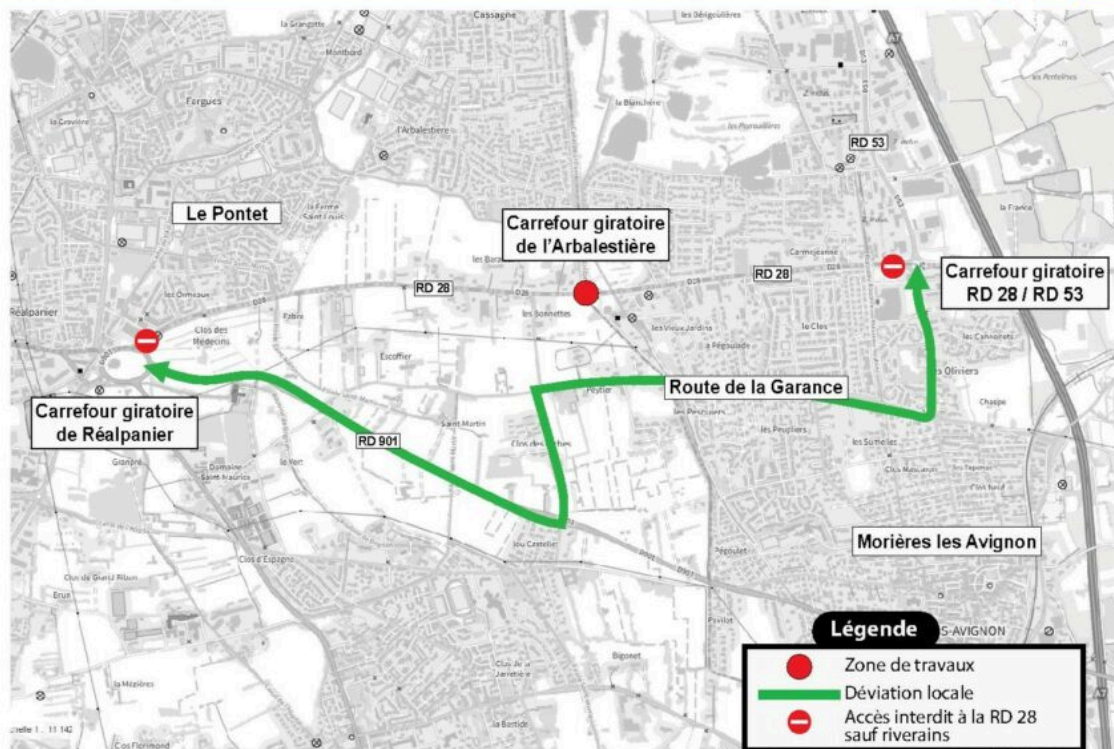
En raison du revêtement dégradé par le temps et par le trafic, le Département de Vaucluse va réaliser des travaux de réfection des enrobés au carrefour giratoire de l'Arbalestière, situé sur les communes de Morières-les-Avignon et de Vedène. Ainsi, la RD28 sera fermée à la circulation pendant deux nuits.

Les travaux de rabotage et de changement de la couche de roulement seront effectués entre 20h30 et 6h dans la nuit du lundi 18 au mardi 19 novembre et dans celle du mardi 19 au mercredi 20 novembre. Ainsi, la RD28, située entre le giratoire de Réalpanier (côté Avignon) et le giratoire RD28 / RD 53 (côté Saint-Saturnin-les Avignon), sera fermée à la circulation durant ces périodes.

Seuls les riverains de la RD28 seront autorisés à circuler jusqu'au giratoire de l'Arbalestière où il faudra faire obligatoirement demi-tour. Une déviation de l'ensemble du trafic sera mise en place. Les travaux pourront être décalés de quelques jours en fonction des conditions météorologiques.

Ecrit par le 6 février 2026

Travaux de réfection au carrefour giratoire de l'Arbalestière




Département de Vaucluse - Avignon Cedex 9
www.vaucluse.fr

©Département de Vaucluse

L'accès au sommet du Mont Ventoux désormais fermé côté Nord

Ecrit par le 6 février 2026



Avec la baisse des températures et les chutes de neige qui sont survenues ce mardi 12 novembre, le Département de Vaucluse a décidé de fermer l'accès au sommet du Mont Ventoux un peu plus tôt que prévu du côté Nord (Mont Serein).

La RD974, qui mène au sommet du Géant de Provence, qui devait fermer le vendredi 15 au plus tôt, est d'ores et déjà fermée à la circulation depuis la station du Mont Serein, et ce, jusqu'au printemps. Du côté Sud, entre le Chalet Reynard et le sommet, la route reste encore accessible pendant quelques jours. La décision quant à la fermeture de ce côté sera prise le lundi 18 novembre.

L'objectif de ces fermetures hivernales est de préserver la sécurité des personnes sur ce site aux conditions parfois dangereuses. La route du versant Sud devrait rouvrir en avril prochain et celle du versant Nord en mai prochain, sous réserve des conditions météorologiques.

Jusqu'en mai 2025, les véhicules devront être équipés de pneus hiver ou des équipements équivalents s'ils circulent sur la RD974 côté Sud entre le lieu-dit 'Saint-Estève' à Bédoin et la barrière du lieu-dit 'La Grave', sur la RD974 côté Nord entre le lieu-dit 'Le Groseau' à Malaucène et la barrière du Mont Serein,

Ecrit par le 6 février 2026

sur la RD164, route de Sault au Chalet Reynard, entre le lieu-dit 'La Reynarde' à Aurel et le carrefour RD164 / RD974 à Bédoin, ainsi que sur la RD 164a desservant, en impasse, la station du Mont Serein.

[Pneus hiver : neuf communes vaclusiennes concernées](#)

L'Isle-sur-la-Sorgue : plusieurs rues subiront des travaux à partir du 21 octobre



Plusieurs travaux auront lieu dans différentes zones de la ville de L'Isle-sur-la-Sorgue dès ce lundi 21 octobre.

Des travaux de pose de réseaux haute tension et basse tension débiteront ce lundi 21 octobre sur le Chemin des Dames Roses où il sera interdit de circuler (sauf pour les riverains) tous les jours entre 8h à 18h durant trois semaines. Des déviations seront mises en place.

Ecrit par le 6 février 2026

Des travaux sur le réseau de gaz auront lieu dans la Rue Denfert Rochereau du lundi 21 au vendredi 25 octobre. Il sera interdit de circuler sur la portion située entre la Rue du Docteur Jean Roux et le Quai Clovis Hugues durant toute la durée des travaux. Une circulation en sens inverse sera mise en œuvre entre la rue du Docteur Jean Roux et la Rue Pasteur.

Enfin, des travaux de branchements neufs d'eau potable interviendront du lundi 21 au vendredi 25 octobre au sein du Chemin de Reydet, en vue du futur hypermarché discount. Les travaux auront lieu durant tous les jours de 8h à 18h. Il sera interdit de circuler sur le chemin durant les cinq jours de travaux.

Décrue du Rhône : réouverture progressive des routes





Ecrit par le 6 février 2026

La décrue du Rhône se poursuit progressivement en ce début d'après-midi et certaines routes du réseau secondaire sont à présent rouvertes à la circulation :

C'est ainsi le cas dans le Nord du département :

- Secteur Lamotte-du Rhône : la RN86 et RD 994. Les deux ponts de franchissement au-dessus du Rhône pour rejoindre le Gard sont rouverts.
- Plaine de Caderousse : les RD 237 et 238. La Via Rhôna au déversoir de Roquemaure est nettoyée et ouverte.

À ce stade, les axes routiers suivants restent cependant fermés :

- la RD44 - Mondragon - Les agents du Conseil départemental sont mobilisés afin de pouvoir la rendre accessible au cours de l'après-midi.
- la RD63- entre Lapalud et Lamotte et Via Rhôna à partir de la RD 907 : encore immergées, aucune indication ne peut être fournie sur leur délai prévisible de réouverture.

La situation sur Avignon

- la RD225 (route du docteur Pons) à Avignon - Les agents de la commune d'Avignon sont mobilisés au côté de ceux du Conseil départemental afin de pouvoir la rendre accessible aussitôt que possible (délai indicatif : fin de journée)

Dans le même temps, la commune d'Avignon rappellent que « les conditions météorologiques et la décrue du Rhône permettent depuis midi la mise en œuvre des actions pour un retour progressif à la normale selon le timing suivant » :

- en cours : Retrait des batardeaux et réouverture progressive des portes et poternes
- Depuis 15h : réouverture de l'accès (entrée et sortie) au Parking du Palais des Papes
- Milieu d'après-midi : réouverture à la circulation de la voie haute le long des Remparts, réouverture à la circulation des Ponts Daladier et du Royaume, réouverture de la bretelle d'accès à Avignon de la RD 225 (route du docteur Pons) et ce dans les deux sens.
- Sur la Barthelasse, les Allées Antoine Pinay étant encore immergées, leur accès reste interdit.
- Le parking de l'Oratoire reste fermé jusqu'à nouvel ordre.

Par ailleurs, les services de la préfecture de Vaucluse vous incitent à vous informer régulièrement de l'évolution de la situation via nos confrères de France Bleu Vaucluse notamment sur 100.4 FM.

<https://www.vigicrues.gouv.fr/station/V621501001>

Ecrit par le 6 février 2026

Carpentras : deux ronds-points fermés à la circulation durant quatre nuits



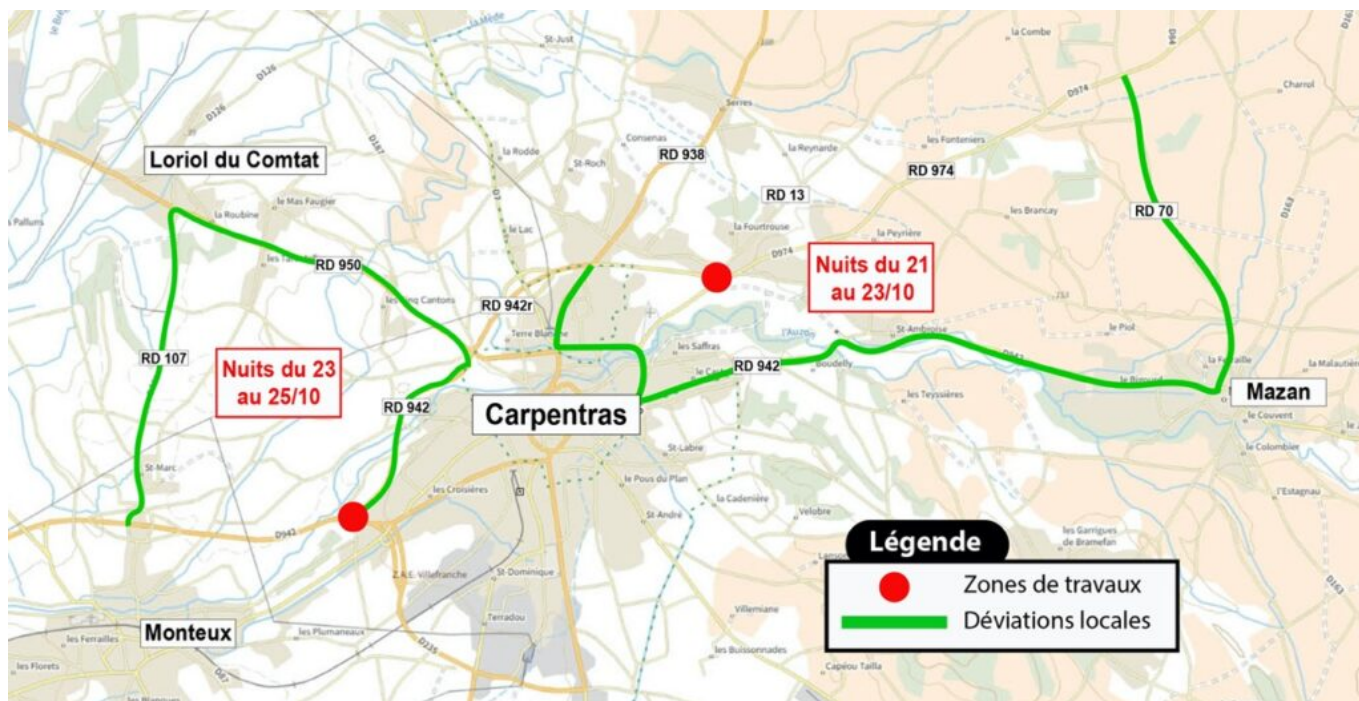
Le [Département de Vaucluse](#) va réaliser des travaux sur deux importants carrefours giratoires de la RD942 à Carpentras. Ces travaux seront réalisés de nuit entre le lundi 21 et le vendredi 25 octobre.

Le Département va procéder à la réfection de la chaussée, le rabotage et la mise en œuvre d'enrobés neufs de deux carrefours giratoires de Carpentras : celui de la route de Bédoin et celui sous l'hôpital, tous deux situés aux extrémités de la déviation Nord de Carpentras.

Cette zone de la ville étant très empruntée par les usagers, les travaux seront réalisés entre 21h et 06h afin de limiter au maximum la gêne à la circulation. Des déviations locales seront mises en place.

Ecrit par le 6 février 2026

Le giratoire de la route de Bédoin sera concerné du lundi 21 octobre à 21h au mercredi 23 octobre à 6h, tandis que celui sous l'hôpital sera concerné du mercredi 23 octobre à 21h au vendredi 25 octobre à 6h.



©Département de Vaucluse

Crue du Rhône : l'accès à Avignon sera très difficile

Ecrit par le 6 février 2026

ALERTE INFO

En raison des volumes d'eau tombés depuis plusieurs heures en amont de département et plus particulièrement dans les cours d'eau cévenols, le niveau du Rhône est monté d'un mètre sur Avignon en moins de 7 heures. Et cela va continuer cette nuit où l'accès à Avignon le long du Rhône sera très difficile.



Ecrit par le 6 février 2026

La Ville d'Avignon va basculer la circulation sur une seule voie le long des remparts entre Saint-Lazare et le pont de l'Europe. La mesure est effective dès aujourd'hui depuis 17h. Dans la foulée (18h), les sorties et les entrées des parkings du Palais des Papes et de l'Oratoire ne seront plus accessibles.

Toujours à partir de 18h, la municipalité va également procéder à la fermeture totale des voies entre la RD225 (route du docteur Pons) au niveau de la bretelle d'accès vers Avignon et les bretelles de sortie du pont de l'Europe. Enfin, le pont du royaume depuis les Angles et le pont Daladier, dans les deux sens, seront aussi fermés.

« Le dispositif de sécurité de montage des batardeaux est enclenché. Ainsi les portes et poternes côté Rhône seront fermées dès 17h », complètent par ailleurs les services de la Ville d'Avignon.

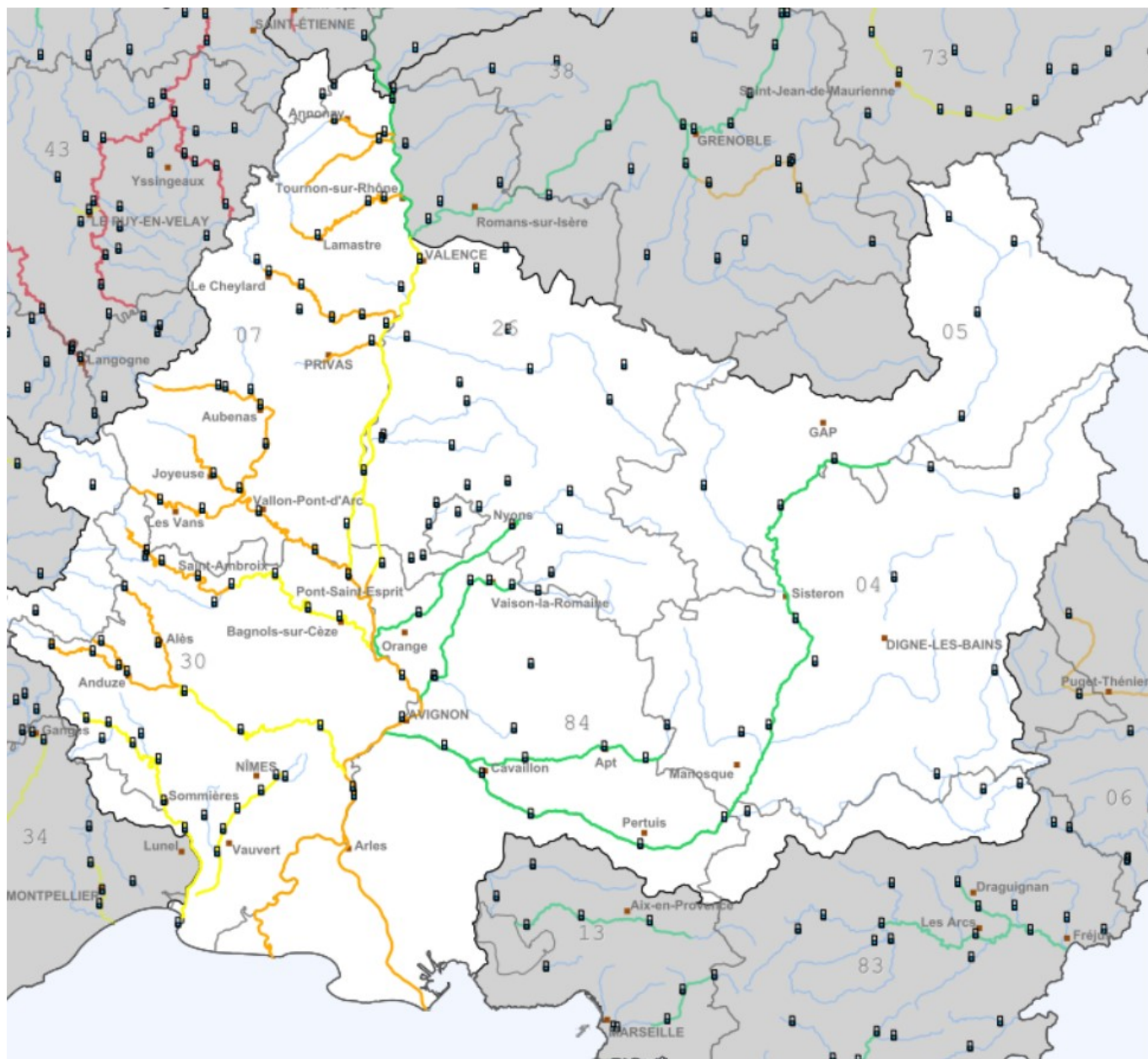
Situation plus préoccupante en Haut-Vaucluse

« Une crue des cours d'eau cévenols est actuellement en cours, explique [le service Vigicrues.gouv.fr](https://vigicrues.gouv.fr). Par propagation vers l'aval, une hausse progressive des débits est observée sur ce tronçon du Rhône depuis cette nuit, et devrait se poursuivre durant toute la soirée ainsi que la nuit prochaine. Ces débits resteront élevés durant la journée de vendredi, avec très localement l'atteinte des niveaux de débordements dommageables. »

Le niveau du Rhône devrait donc s'élever au-delà des 5 mètres dans [le secteur d'Avignon](#) 4m77 à 16h40 contre 3m78 ce matin à 9h) qui a été passé en Alerte Orange. Le seuil des 5m60 pourrait même être approché vers minuit.

La situation est encore plus préoccupante dans le Haut-Vaucluse (également placé en alerte orange) où le niveau du Rhône est actuellement de 8m46 à 16h50 contre 4m90 ce matin à 6h à [la station de mesure de Pont-Saint-Esprit](#).

Ecrit par le 6 février 2026



Risque de crue : Fermeture des parkings des

allées de l'Oulle



En raison des conditions météorologiques en amont d'Avignon et sur son bassin versant, le Rhône devrait atteindre 4,50 mètres cette nuit. C'est pour ces raisons de sécurité, que la municipalité d'Avignon a décidé de fermer les parkings des allées de l'Oulle et des allées Antoine Pinay (côté île de la Barthelasse). Ils seront fermés jusqu'à demain dans la matinée. Le stationnement sur le Quai de la Ligne est interdit également à partir de ce soir jusqu'à demain dans la matinée.

Jusqu'à nouvel ordre, la circulation est toutefois maintenue sur le long des allées de l'Oulle.

Avis de vigilance de la préfecture

Dans le même temps, la préfecture de Vaucluse annonce l'activation vigilance crue de niveau jaune sur le Rhône.

« À la suite de l'épisode pluvio-orageux qui a impacté jusqu'en matinée les Cévennes gardoises et ardéchoises, les apports des cours d'eau Cèze, Gardon et Ardèche vont contribuer, par propagation, à



Ecrit par le 6 février 2026

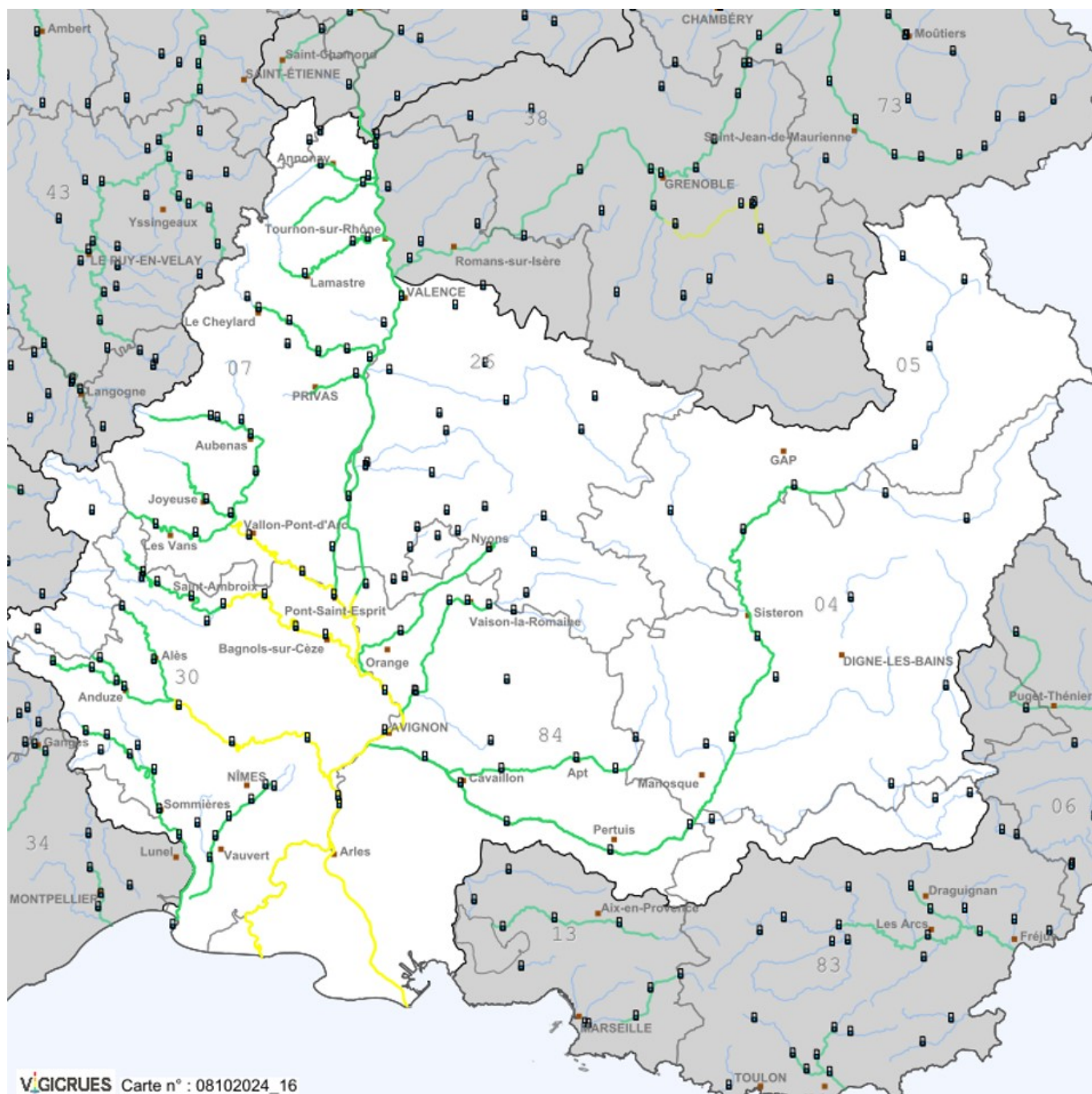
générer une crue du Rhône, explique les services de la préfecture. Les débits augmenteront progressivement à partir de cet après-midi avec un pic de crue envisagé en fin de soirée. Cette crue du Rhône devrait rester faible, mais les premiers débordements non dommageables pourraient localement être atteints. »

La préfecture appelle à la vigilance et rappelle :

- de se tenir informé auprès des autorités,
- d'éviter de pratiquer des activités nautiques,
- de ne pas s'engager pas sur une route immergée, même partiellement,
- de se conformer à la signalisation routière.

Par ailleurs, n'hésitez pas à vous informer régulièrement de l'évolution de la situation en écoutant les médias locaux (France Bleu Vaucluse 100.4 FM) et en consultant le site Internet du service de prévision des crues : www.vigicrues.gouv.fr.

Ecrit par le 6 février 2026



L.G.

Ecrit par le 6 février 2026

Vaucluse : les travaux prévus au mois d'octobre



Réalisation d'une voie verte, réparation d'un pont, réfections de chaussées, ou encore construction d'un nouveau bâtiment. Quels travaux sont prévus par le [Département de Vaucluse](#) au mois d'octobre ?

Depuis le mois de juillet, le Département de Vaucluse aménage une piste cyclable le long de la RD901 entre L'Isle-sur-la-Sorgue et Le Thor. La chaussée de la RD901 va aussi être refaite entre les deux giratoires. Les travaux devraient se poursuivre jusqu'en janvier 2025.

La rentrée a également été signe de fin de chantier pour plusieurs établissements du département, comme le collège Saint-Exupéry à Bédarrides dont les locaux ont été entièrement rénovés durant deux ans, ainsi que le collège Raspail de Carpentras dont la cour a été réaménagée durant les vacances d'été.

Les autres chantiers en cours

- Réparation du [pont de la RD907n au Pontet](#). Les travaux ont démarré le 11 mars, pour sept mois avec des fermetures de nuit ponctuelles et des déviations locales.
- Aménagement de l'accès à la ZA La Marquette (RD942) à Sorgues (création d'une bretelle

Ecrit par le 6 février 2026

collectrice). Les travaux de création d'une bretelle collectrice sont terminés.

- Réfection de la couche de roulement de la RD52 (partie Nord) sur Sarrians et Vacqueyras. Les travaux débuteront le 14 octobre pour une dizaine de jours. La route sera barrée et une déviation sera installée en journée.
- Aménagement entre le giratoire du Coudoulet à Orange et la RD975 (Route de Camaret). Les travaux de l'OA 9 (franchissement de la voie ferrée) seront terminés fin octobre. Les travaux de l'OA 7 (rétablissement du Chemin de Nogaret) se poursuivent et ceux de l'OA 10 devraient démarrer au mois de novembre.
- Réfection de la couche de roulement de la RD51 à Saint-Roman-de-Malegarde. Les travaux d'enrobés commenceront le 21 octobre pour une semaine. Une déviation sera mise en place.
- Réfection de chaussée de la RD1 au Thor. Le chantier devrait démarrer le 13 octobre. Les usagers seront soumis à une circulation alternée.
- Reprise des enrobés de la RD942 du giratoire de l'hôpital à Carpentras. Des travaux de nuit (21h/6h) sont prévus du 21 au 23 octobre, avec déviations locales.
- Reprise des enrobés de la RD942 du giratoire de Bédoin à Carpentras. Des travaux de nuit (21h/6h) sont prévus du 23 au 25 octobre, avec déviations locales.
- Réparation du mur de soutènement sur la RD77 à Mallemort-du-Comtat. Le chantier débutera le 21 octobre pour quatre semaines. Une route barrée sera mise en place avec une déviation par Mazan.
- Réhabilitation du collège Lou Vignarès à Vedène. Le chantier a été entamé en février 2023. Les travaux des phases 2 (restructuration et extension des bâtiments administratifs) et 3 (emménagement dans les bâtiments administratifs, démontage et évacuation du collège provisoire et aménagement de la cour et des clôtures) se déroulent jusqu'en janvier 2026.
- Construction du [nouveau bâtiment Memento](#), pôle des patrimoines de Vaucluse à Avignon. La fin de ce chantier est prévue pour la fin de l'année.
- Extension du service 'Livre et Lecture' à Sorgues. Les travaux démarrés début avril et pour une durée de 14 mois.
- Construction de la nouvelle [Maison Départementale des Personnes Handicapées](#) (MDPH) à Avignon. Le chantier a débuté en septembre pour 18 mois.
- Restructuration du collège Tavan à Montfavet. Les travaux ont démarré en juillet pour une durée de 7 mois.