

Ecrit par le 7 février 2026

31 communes vaclusiennes impactées en cas de rupture du barrage de Serre-Ponçon



Pas de panique car l'événement semble peu probable. Cependant, 31 communes du Vaucluse (voir liste ci-dessous) sont directement concernées par le PPI (Plan particulier d'intervention) relatif à la rupture potentielle du barrage de Serre-Ponçon situé dans les Hautes-Alpes.

Elaboré en 2019, ce document « permet d'identifier les sites sensibles et les populations fragiles, d'alerter, d'informer et de mettre en place les mesures adéquates de protection de la population ».

235 000 Vaclusiens potentiellement concernés

Dans ce cadre, le préfet de Vaucluse a souhaité compléter ce plan par un document précisant les modalités d'évacuation de l'ensemble de la population concernée. En effet, environ 235 000 Vaclusiens seraient impactés par le risque de rupture du barrage, plus grande retenue d'eau artificielle de France métropolitaine créée en 1959, et l'onde de submersion qui en découlerait.

Ecrit par le 7 février 2026

L'État doit donc être prêt à organiser la mise en œuvre une évacuation anticipée car la durée de l'événement et sa décrue, son ampleur (le barrage de Serre-Ponçon contient 1,27 milliard de m³), l'impact sur les réseaux de communication ne permettraient pas de maintenir la population sur place.

Lancement d'une consultation publique

Pour cela, et conformément au Code de la sécurité intérieure (articles R. 741-26), la préfecture de Vaucluse va lancer un Avis de consultation publique en vue de recueillir les observations de la population sur le nouveau projet de PPI du barrage de Serre-Ponçon. A cet effet, un registre sera ouvert à cet effet sur les sites et mairies concernés du 27 décembre 2021 au 26 janvier 2022 inclus (horaires de consultation : horaires habituels d'ouverture au public des services concernés).

Lieux de consultation :

- Sous-préfecture de l'arrondissement d'Apt
- Sous-préfecture de l'arrondissement de Carpentras
- Préfecture de Vaucluse (Avignon) - PDPC (Pôle défense et de protection civiles)
- Althen-des-Paluds
- Avignon
- Beaumont-de-Pertuis
- Bédarrides
- Cadenet
- Caumont-sur-Durance
- Cavaillon
- Châteauneuf-de-Gadagne
- Châteauneuf-du-Pape
- Cheval-Blanc
- Entraigues-sur-la-Sorgue
- Jonquerettes
- L'Isle-sur-la-Sorgue
- Lauris
- Le Pontet
- Le Thor
- Mérindol
- Mirabeau
- Monteux
- Morières-lès-Avignon
- Pernes-les-Fontaines
- Pertuis
- Puget-sur-Durance
- Puyvert
- Saint-Saturnin-lès-Avignon
- Sarrians
- Sorgues
- Taillades

Ecrit par le 7 février 2026

- Vedène
- Velleron
- Villelaure

Inondations : état de catastrophe naturelle pour les communes gardoises du bassin de vie d'Avignon



Vingt-neuf communes gardoises viennent d'être reconnue en état de catastrophe naturelle via l'arrêté du

Ecrit par le 7 février 2026

22 novembre 2021 publié au journal officiel du 14 décembre 2021.

Cette décision fait notamment suite aux inondations et coulées de boue du 3 octobre 2021.

Elle concerne de nombreuses communes gardoises du bassin de vie d'Avignon. A savoir :

- les Angles
- Aramon
- Estézargues
- Fournès
- Pujaut
- Rochefort-du-Gard
- Tavel
- Villeneuve-lès-Avignon

Les personnes sinistrées disposent d'un délai maximum de 10 jours à compter de la date de parution de cet arrêté au Journal Officiel (soit jusqu'au 24 décembre) pour faire leur déclaration auprès de leur compagnie d'assurance.

L.G.

Inondations en Vaucluse : encore deux jours pour déclarer votre sinistre

Ecrit par le 7 février 2026



A la suite de l'épisode pluvio-orageux que le département de Vaucluse a connu les 3 et 4 octobre derniers, le gouvernement a décidé d'engager la procédure accélérée de reconnaissance de l'état de catastrophe naturelle afin de permettre une indemnisation rapide des sinistrés. Les personnes sinistrées ont jusqu'au 28 octobre 2021 pour déclarer auprès de leur compagnie d'assurance les dégâts subis.

L'[arrêté interministériel du 15 octobre 2021](#) a reconnu en état de catastrophe naturelle les communes suivantes :

- Châteauneuf-du-Pape
- Courthézon
- Lapalud
- Mornas
- Pertuis
- Piolenc
- Sérignan-du-Comtat

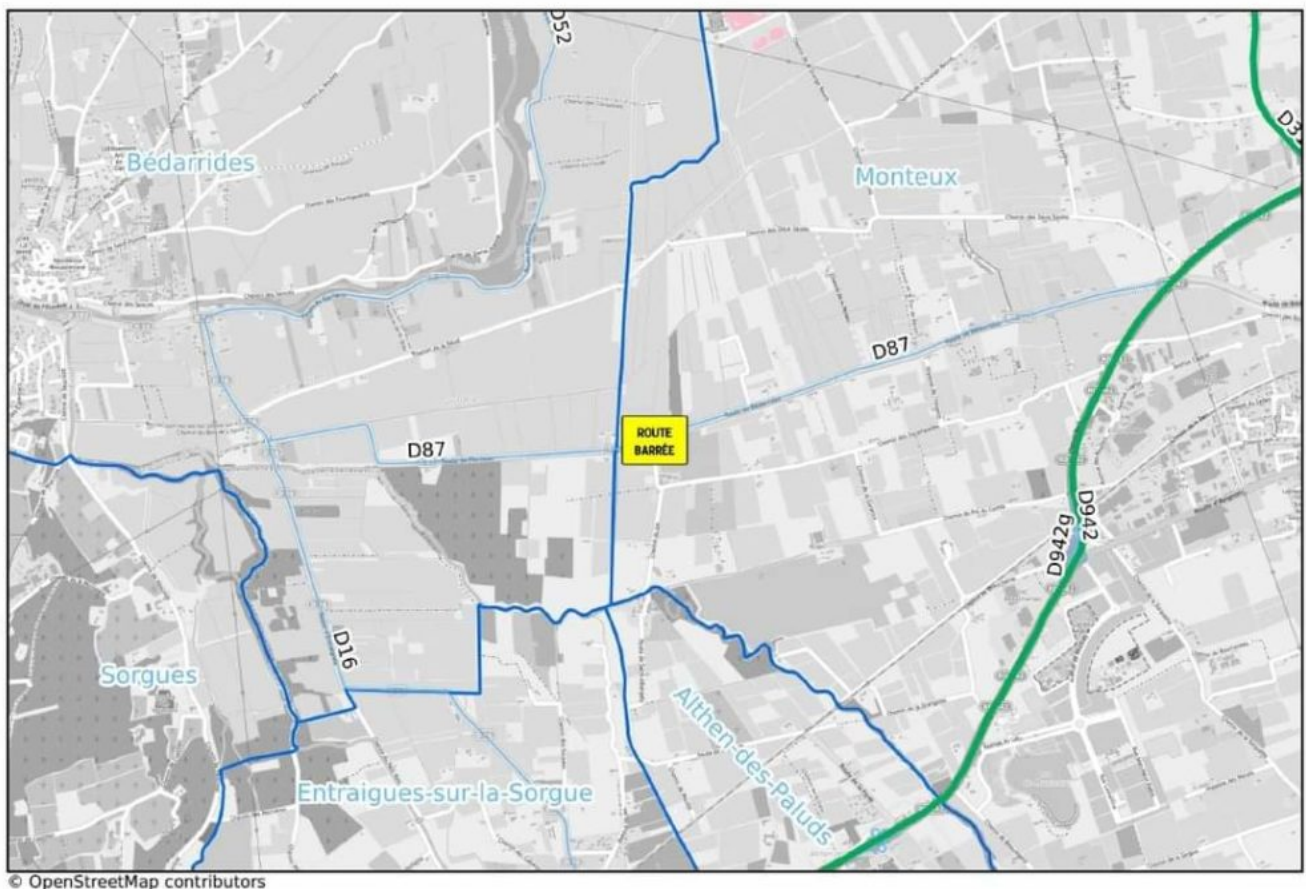
Ecrit par le 7 février 2026

- Sorgues

Les demandes communales ajournées par manque de données techniques ainsi que les demandes transmises postérieurement par les communes seront examinées sur le fondement d'expertises complémentaires dans le cadre de la procédure dite 'normale'.

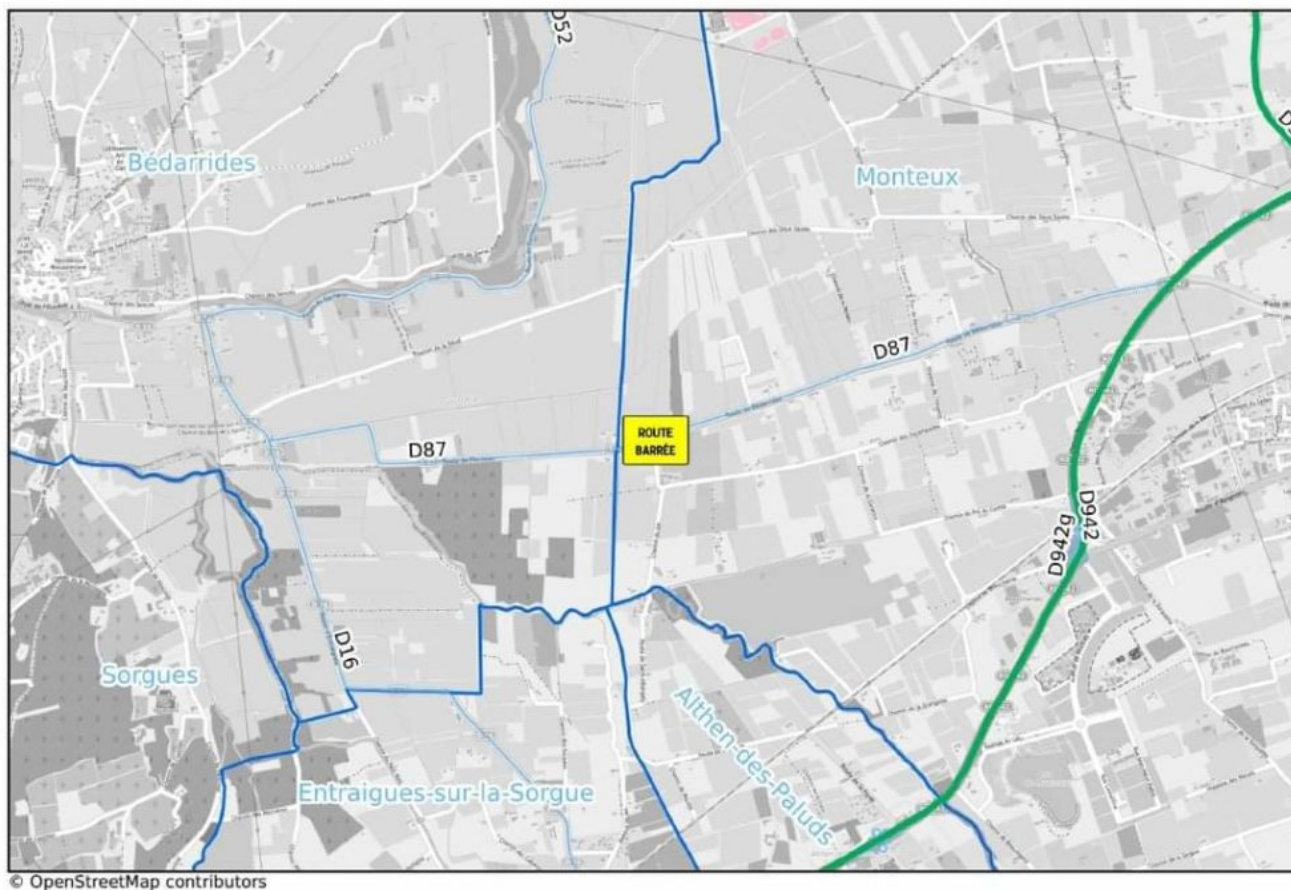
L.M.

Inondations : la RD87 coupée entre Bédarrides et Monteux



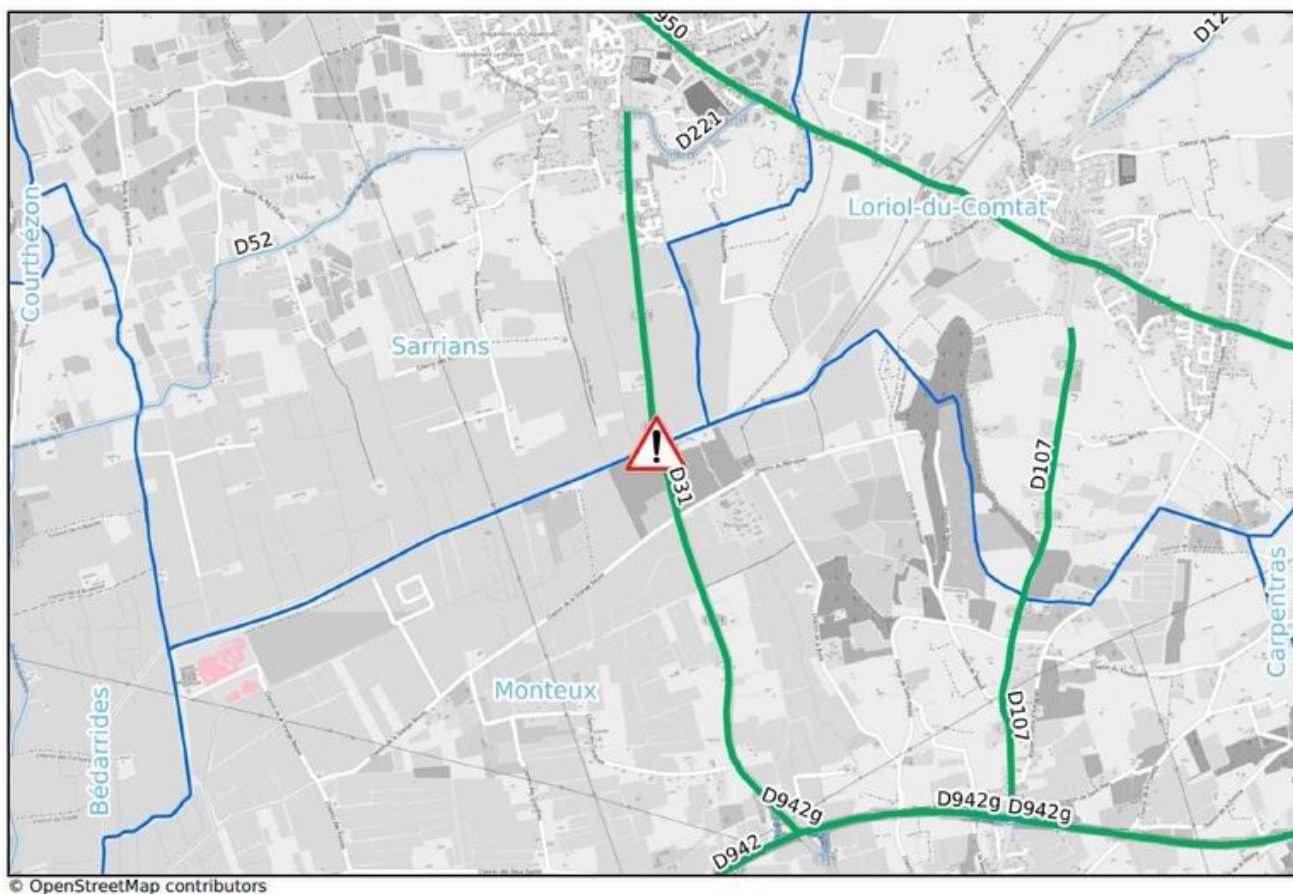
Ecrit par le 7 février 2026

Le conseil départemental de Vaucluse informe: la RD87 est inondée, la route est coupée dans les deux sens entre Bédarrides et Monteux. Une déviation locale est mise en place. Par ailleurs, suite à un affaissement provoqué par l'inondation sur la RD31 à Sarrians, la circulation est par alternat au droit de La Grande levade entre Sarrians et Monteux.



RD87 coupée dans les deux sens

Ecrit par le 7 février 2026



Circulation par alternat, RD31

Plus d'informations, [cliquez ici](#).

L.M.

Gard : retour à l'orange, 800 pompiers mobilisés

Ecrit par le 7 février 2026



Après avoir été mis [en vigilance rouge](#), le département du Gard vient de repasser en vigilance Jaune 'Orages', 'Pluies-inondations' et vigilance Orange 'Crues'.

« L'épisode orageux a durement touché les secteurs de Quissac et de Sauve ce matin puis Saint-Dionisy, Vergèze, Calvisson, Mus et Codognan cet après-midi. La situation météorologique s'améliore mais de nouvelles pluies de moindre intensité sont attendues pour le début de soirée », explique la préfecture du Gard.

2 personnes recherchées

« Deux personnes sont actuellement recherchées sur Aigues-Vives et Uchaud, poursuit la préfecture du 30. Une personne foudroyée est légèrement blessée à l'usine Perrier (Vergèze) et a été prise en charge par les secours. Les 800 sapeurs-pompiers poursuivent leurs opérations de mise en sécurité des personnes dans le département. »

« L'autoroute A9 reste fermée et de nombreux axes routiers restent impactés par cet épisode. Restez

Ecrit par le 7 février 2026

informés sur www.inforoute.gard.fr. Les transports scolaires s'organisent en lien avec l'inspection académique du Gard pour la fin d'après-midi. La circulation ferroviaire entre Nîmes et Montpellier reste interrompue jusqu'en début de soirée. »

Alerte météo : vigilance rouge dans le Gard

Ecrit par le 7 février 2026

ALERTE INFO

La préfecture du Gard vient de placer le département en 'alerte vigilance rouge'. L'épicentre des intempéries et des orages et des pluies se concentre actuellement sur la plaine de la vaunage et le secteur nîmois.

Coupure de l'A9 et de la voie SNCF

Ecrit par le 7 février 2026

Alors que la toiture du centre commercial Intermarché de Caissargues est partiellement effondrée (150m²) sans faire de blessé apparemment, la gare de Vergèze est totalement inaccessible et la gare de Nîmes-centre est en cours de sécurisation pour des infiltrations d'eau. La circulation des trains est totalement interrompue entre Nîmes et Montpellier.

Les transports par autocars et bus dans les zones impactées sont suspendus jusqu'à nouvel ordre. Actuellement, l'autoroute A9 est coupée dans les deux sens de circulation entre Nîmes et Montpellier afin de procéder à des opérations d'évacuation d'usagers de l'autoroute notamment par des opérations d'hélicoptère. De nombreuses routes et ponts submersibles sont coupés dans le département (info sur www.inforoute.gard.fr).

Appel à ne pas prendre la route

Dans ces circonstances, Marie- Françoise Lecaillon, préfète du Gard appelle à la plus grande prudence et demande de ne pas prendre dans la route.

Concernant les écoles, collèges, lycées et universités : les élèves ont été mis en sécurité au sein des établissements scolaires et les externes ont été invités à rester pour la pause de midi afin de déjeuner. Côté cours d'eau : le Vistre est placé en vigilance orange 'Vigicrues' mais l'ensemble des cours d'eau est sous surveillance pour des phénomènes de ruissellements et de débordements.

L.G.

Tenez-vous au courant

- de l'évolution météorologique en consultant le site internet www.meteofrance.com
- de l'état des cours d'eau sur www.vigicrues.gouv.fr
- de l'état des routes sur www.inforoute.gard.fr
- de l'évolution de la situation sur www.gard.gouv.fr