

Ecrit par le 18 mai 2026

Ventoux, l'artisanat au cœur du projet de territoire



À Carpentras, le [Parc naturel régional du Mont-Ventoux](#) et la [Chambre de métiers et de l'artisanat de Vaucluse](#) ont scellé un partenariat renforcé pour trois ans. Une alliance destinée à consolider l'économie de proximité, structurer les filières locales et inscrire durablement l'artisanat dans la transition écologique du territoire.

Au pied du Mont Ventoux, les acteurs publics affûtent leurs stratégies. En ce mois de décembre 2025, [Jacqueline Bouyac](#), présidente du Parc naturel régional du Mont-Ventoux, et [Valérie Coissieux](#), présidente départementale de la Chambre de métiers et de l'artisanat de Vaucluse, ont officialisé, à Carpentras, une convention de partenariat renforcée. La signature s'est tenue en présence du sous-préfet Yoann Toubhans, de nombreux maires, élus locaux et représentants du monde économique.

Une coopération déjà à l'œuvre

Cette convention vient formaliser une coopération déjà à l'œuvre depuis la création du Parc en 2020, la Chambre de métiers et de l'artisanat siégeant alors comme membre associé de son comité syndical. Le

Ecrit par le 18 mai 2026

nouvel accord fixe un cap pour les trois prochaines années : soutenir l'artisanat comme pilier de l'économie locale et en faire un levier de développement durable. Métiers du bâtiment, de l'alimentation, de la réparation ou encore savoir-faire d'excellence, l'artisanat façonne autant le quotidien des habitants que l'identité locale.

Les entreprises artisanales premières entreprises de France

Au plan national, les Chambres de métiers rappellent que les entreprises artisanales constituent la 1^{re} entreprise de France en nombre d'établissements, un constat particulièrement appuyé dans les zones rurales et de moyenne montagne. La convention entend, ainsi, accompagner la croissance et la pérennité des entreprises artisanales, tout en les inscrivant dans les objectifs de la Charte du Parc au chapitre de la valorisation des ressources locales, du maintien des services de proximité, et de la préservation des paysages et du patrimoine.



Jacqueline Bouyac et Valérie Coissieux Copyright PNR Mont Ventoux

Cinq axes pour une économie de proximité durable

Le partenariat s'articule autour de cinq axes structurants. Le 1^{er} vise le renforcement de l'économie de proximité, à travers le soutien aux entreprises locales, le développement des circuits courts et la

Ecrit par le 18 mai 2026

consolidation des services essentiels. Un enjeu majeur dans un contexte de tension sur l'accès aux commerces et aux services en milieu rural.

Structurer les filières artisanales

Le 2e axe concerne l'émergence et la structuration de filières artisanales en lien avec les ressources du territoire : bois, pierre, plantes aromatiques ou productions alimentaires. Une logique de filière qui permet de mutualiser les compétences, de sécuriser les débouchés et de gagner en visibilité.

Le projet alimentaire territorial

Le 3° pilier s'attache au déploiement du Projet Alimentaire Territorial, outil reconnu par les politiques publiques pour relocaliser l'alimentation, l'objectif étant de renforcer les passerelles entre agriculture, la transformation artisanale et la consommation locale.

Sans oublier les valeurs environnementales

Les deux derniers axes travaillent à ancrer les valeurs environnementales auprès des acteurs économiques via la sobriété énergétique, la qualité paysagère, le respect du patrimoine, la communication, la mise en réseau et la promotion collective des initiatives locales.

Une gouvernance partagée et suivie

Une commission de valorisation de l'économie de proximité a été créée pour évaluer les actions engagées, ajuster les priorités et en mesurer les impacts, au moins une fois par an. D'ailleurs, un bilan annuel sera présenté aux instances décisionnelles du Parc et de la Chambre de métiers pour un suivi politique et opérationnel détaillé. Objectif ? Faire de l'économie de proximité un héritage à préserver et un moteur d'avenir.

Mireille Hurlin

Parc naturel régional du Mont Ventoux, des Ventilottes pour tout comprendre

Ecrit par le 18 mai 2026



Les équipes du [Parc naturel régional du Mont Ventoux](#) et sa présidente, [Jacqueline Bouyac](#), ont confié à l'agence [Canopée & Trafikdart Logik](#) le soin d'imaginer un cabinet de curiosité mobile, comprenant panneaux, affiches, images, cartographies. Un livre objet géant pour magnifier le géant de Provence. Son nom ? 'La Ventilotte'.

La Ventilotte est un outil original, pédagogique et sensoriel. Mission ? Approfondir de façon ludique, ses connaissances sur le sommet le plus élevé du Vaucluse, sa faune et sa flore, et toutes les activités qui s'y déploient. La ventilotte permet ainsi de voir, toucher, sentir et entendre les sons de ce fabuleux écosystème, au gré d'un voyage à travers ses paysages et son histoire.

Ecrit par le 18 mai 2026



La Ventilotte, Copyright PNR Mont Ventoux Communication

Pernes-les-Fontaines, Vaison-la-Romaine, Bédoin et Sault

Inaugurée tout dernièrement, à l'Office de tourisme de Carpentras, la Ventilotte, personnalisée en fonction de chaque territoire, sera déployée dans les offices de tourisme de Pernes-les-Fontaines, Vaison-la-Romaine, Bédoin et Sault.

Cinq Ventilottes

Ecrit par le 18 mai 2026

Cinq Ventilottes ont ainsi été fabriquées et financées à 80% par la Région Sud Provence Alpes Côte d'Azur rappelant à la fois la richesse et la fragilité du sommet symbole de la Provence.

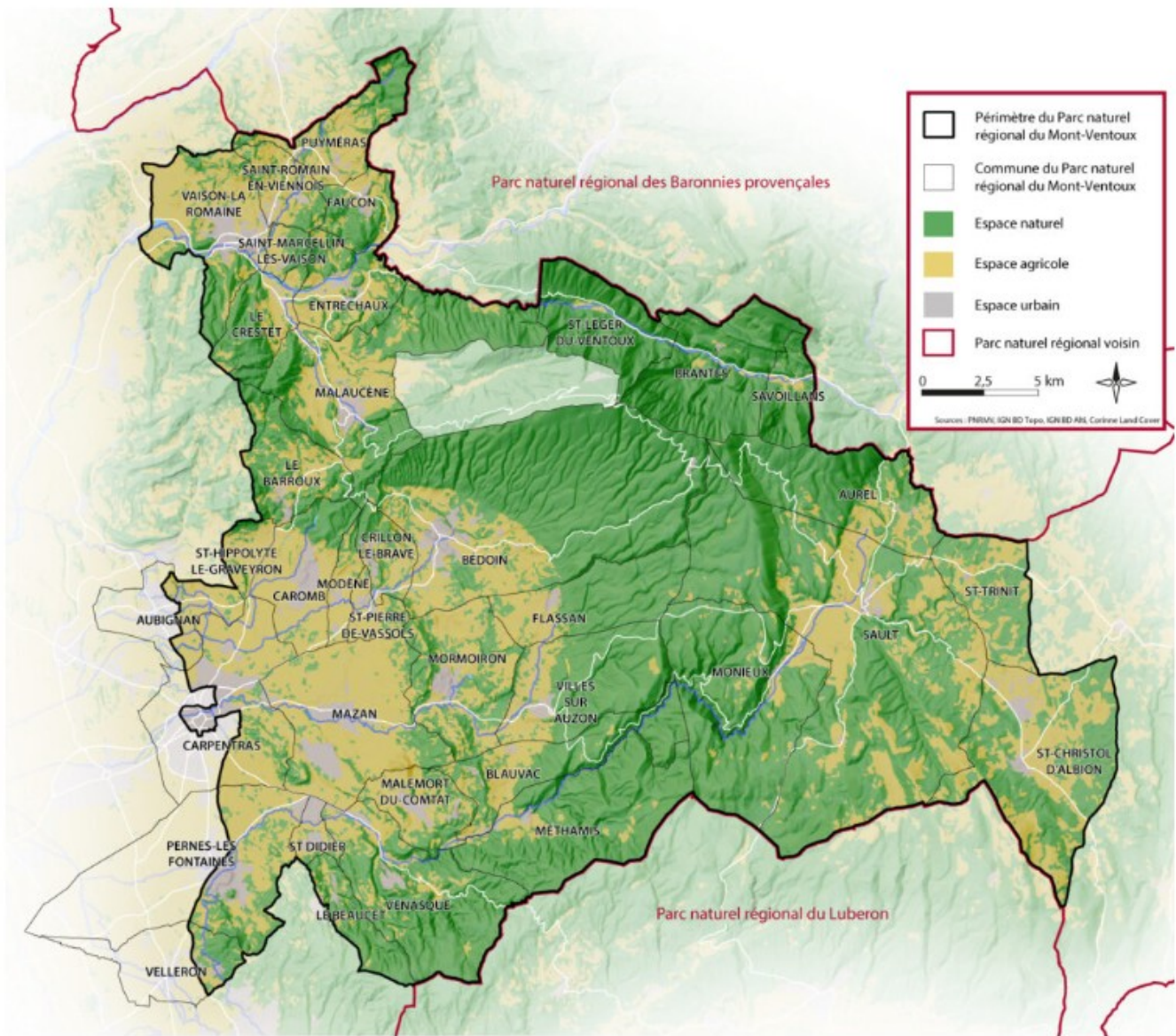
Dans le détail

La Ventilotte, cabinet-vitrine du parc naturel régional du Mont Ventoux propose une cartographie détaillée, des panneaux thématiques sur les paysages et la biodiversité, la culture, le patrimoine, les savoirs faire, les activités et le parc et ses missions et aussi... de toucher des écorces d'arbres, des cônes et aiguilles de résineux, des échantillons de roches, de sols, des odeurs, des sonailles -sons de cloches-, des objets artisanaux... Et même l'enregistrement de terrain de [Mat Eric Hart](#), ainsi qu'un livret à feuilleter pour découvrir une sélection d'extraits littéraires sur le Ventoux...

En savoir plus

Le Parc régional naturel du Mont Ventoux -qui culmine à 1 910m- a été créé en 2020 et accueille 91 977 habitants, 37 communes sur 87 692 hectares.

Ecrit par le 18 mai 2026



Copyright PNR Mont Ventoux Communication

Les 37 communes du Parc du Mont Ventoux

Les 37 communes du Parc du Mont Ventoux sont : Aubignan ■ Aurel ■ Bédoin ■ Blauvac ■ Brantes ■ Caromb ■ Carpentras ■ Crestet ■ Crillon-Le-Brave ■ Entrechaux ■ Faucon ■ Flassan ■ Le Barroux ■ Le Beaucet ■ Malaucène ■ Malemort-Du-Comtat ■ Mazan ■ Méthamis ■ Modène ■ Monieux ■ Mormoiron ■ Pernes-Les-Fontaines ■ Puyméras ■ Saint-Christol d'Albion ■ Saint-Didier ■ Saint-Hippolyte-Le-Graveyron ■ Saint-Léger-Du-Ventoux ■ Saint-Marcellin-Lès-Vaison ■ Saint-Pierre-De-Vassols ■ Saint-Romain-En-Viennois ■ Saint-Trinit ■ Sault ■ Savoillans ■ Vaison-La-Romaine ■ Velleron ■ Venasque ■ Villes-Sur-Auzon.

Ecrit par le 18 mai 2026

Cinq intercos tout ou en partie incluses dans le parc

Communauté d'agglomération Ventoux Comtat Venaissin ; Communauté de Communes Vaison Ventoux ; Communauté de communes Ventoux Sud ; Communauté d'Agglomération du Grand Avignon ; Communauté de communes des Sorgues du Comtat.

(Vidéo) Voie verte de Carpentras, la Traverse du marché vient d'être inaugurée



La Traverse du marché, débute à Carpentras, avenue des marchés pour se faufiler, 600m plus loin, entre deux bâtiments d'expéditeurs de fruits et légumes puis longe l'enceinte du Champion mondial des saveurs et des pistes des auto-écoles pour la conduite des poids lourds

Ecrit par le 18 mai 2026

avant de se raccorder à la Via Venissia. C'est une nouvelle voie verte qui permet de mieux desservir la principale zone économique du territoire de la Cove. Elle offre une alternative aux déplacements motorisés pour adopter le vélo ou les déplacements à pied lors des trajets quotidiens.

Cette nouvelle voie de 3 mètres de large s'étend sur 600 mètres de long. Son revêtement poreux de couleur claire est pensé pour éviter les îlots de chaleur de l'été. Un éclairage et des caméras de vidéosurveillance surplombent l'itinéraire dont l'aménagement paysager apporte une touche de verdure au milieu des bâtiments industriels qui l'entourent. Les travaux de ce nouvel équipement ont duré 5 mois -de septembre 2024 à février 2025-.

La CoVe à vélo

Cet aménagement fait partie du programme 'La CoVe à Vélo 2024 - 2029' et offre un accès plus direct et sécurisé à l'avenue des Marchés depuis la Via Venissia. À terme, une continuité sera assurée avec un aménagement qui empruntera l'avenue des Marchés pour relier les pôles d'activités Bellecour, également inclus dans le programme 'La CoVe à Vélo 2024 - 2029' et Marché Gare.

Favoriser les déplacements à vélo

Mission : encourager l'usage du vélo et les autres moyens de déplacement doux auprès des salariés de ce bassin d'emplois comptant 228 entreprises, 141 pour l'avenue des marchés, le marché gare et Terradou, et 87 sur les zones de Bellecour. En privilégiant l'usage du vélo pour ses habitants, la CoVe souhaite ainsi réduire les émissions de dioxyde de carbone (CO₂) et améliorer la qualité de l'air.

Ecrit par le 18 mai 2026



Jacqueline Bouyac coupant le ruban, Copyright La Cove

Les chiffres

Les travaux et l'aménagement de la Traverse du marché, voie verte de Carpentras reliant la Via Venessia à l'avenue des marchés se sont élevés à plus de 482 784 HT. Dans le détail : l'aménagement de la voirie, la signalisation et le mobilier (SRMV) ont coûté plus de 395 857€ HT ; L'aménagement paysager (Sport Paysage Service) : 35 151€ HT ; L'éclairage public et sécurité (SPIE City Networks) plus de 51 775€ HT dont plus de 211 690€ HT de financement CoVe et 271 094€ HT de financement partenaires : l'État à hauteur de 180 223€, et la Région à hauteur de 90 871€.

Mieux circuler à vélo entre Mazan et Carpentras

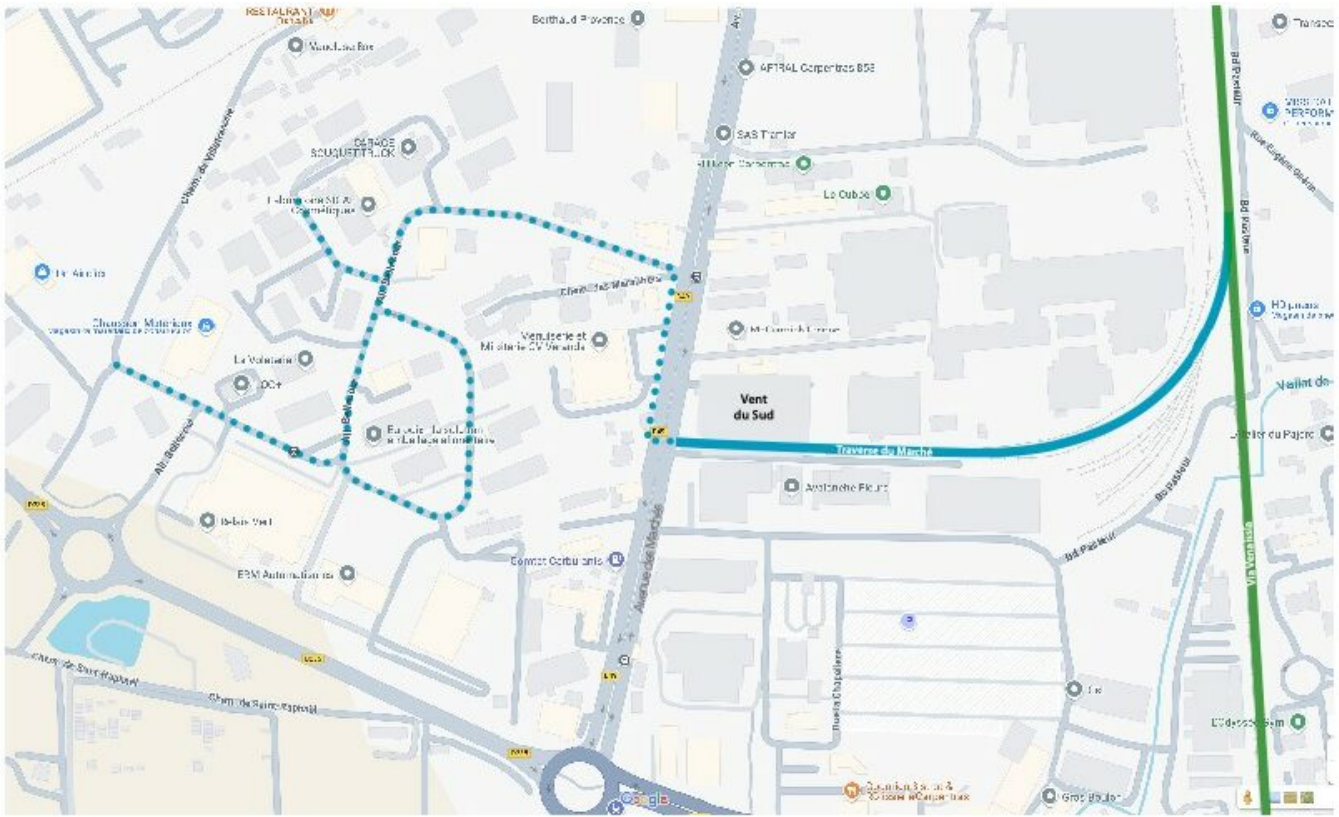
La traverse du marché ainsi que la voie verte réalisée entre Mazan et Carpentras a pour but de faciliter les déplacements en vélo et, en cela, d'offrir une alternative à la voiture pour se rendre à Carpentras dans le cadre du travail, de l'accès aux établissements scolaires, aux commerces, services publics, pôle santé.

Jacqueline Bouyac

« Depuis 2020, la CoVe est engagée dans un plan climat ambitieux avec un schéma directeur vélo reconnu au niveau national, a relaté [Jacqueline Bouyac](#), présidente de la Cove. En effet, avec la

Écrit par le 18 mai 2026

Communauté de communes de Serre Ponçon, notre voisine des Hautes-Alpes, nous sommes les deux seules collectivités pour toute la Région Sud Provence Alpes Côte d'Azur à avoir été lauréates du projet national 'Territoire cyclable'. Au chapitre du bilan carbone, le transport est responsable de près de 40% des émissions de CO2 sur le territoire de la CoVe. »



..... À terme, aménagement qui empruntera l'avenue des Marchés pour relier le Marché Gare et les pôles d'activités Bellecour

Une reconnaissance nationale

« Grâce à cette reconnaissance, nous bénéficions d'un accompagnement financier de l'État de 2,7M€ qui va nous permettre d'accélérer notre programme d'aménagements cyclables, a précisé la présidente de la CoVe. Notre ambition est de faciliter, autant que faire se peut, les déplacements doux entre le domicile et le lieu de travail et ce projet est exemplaire dans la mesure où il privilégie l'accès à une zone économique. Grâce à cette voie verte et la Via Venaissia, un habitant de Pernes peut désormais venir à vélo en toute sécurité pour travailler sur la zone du marché gare. Notre ambition est de connecter totalement la Via Venaissia à la commune de Carpentras. »

[Près de 5 mois de travaux pour aménager la voie cyclable entre Carpentras et Mazan](#)

Écrit par le 18 mai 2026

Ils étaient là

La Traverse du Marché a été inaugurée vendredi 28 février, devant l'entrée du Marché Gare par Jacqueline Bouyac, présidente de la CoVe, Serge Andrieu, maire de Carpentras et vice-président délégué à l'attractivité et à l'économie locale et Norbert Lepatre, conseiller communautaire délégué aux pistes cyclables.

La CoVe a vendangé les 300 pieds de sa vigne intercommunale



Le mercredi 11 septembre 2024, le vignoble de la [CoVe](#) a livré sa vingtième récolte de son histoire. Comme chaque année, à la fin de l'été, la communauté d'agglomération Ventoux-Comtat-Venaissin

Ecrit par le 18 mai 2026

procède aux vendages de sa vigne intercommunale. Cette année, c'est une nouvelle fois une classe de 1^{ère} AP du [campus Provence Ventoux](#) qui ont réalisé la récolte des quelques 300 plants aux côtés d'élus et de [Jacqueline Bouyac](#), présidente de la CoVe et [Michel Jouve](#), délégué à l'Agriculture.



Cette parcelle viticole installée au sein de l'enceinte de l'Hôtel de Communauté a été installée pour permettre un enseignement pédagogique pour les élèves du lycée agricole Louis Giraud de Carpentras-Serres. L'objectif de ce partenariat avec le campus vaclusien est d'offrir la possibilité aux élèves d'effectuer leurs premiers pas et travaux dans leur découverte du cycle végétatif d'une vigne et du travail accompli par les viticulteurs et autres métiers agricoles pour amener la vigne à maturité pour les vendages, moment crucial de leur année.

Ecrit par le 18 mai 2026

Carpentras : lancement de l'exposition « Liberté, écris leurs noms » qui rend hommage aux résistants du Ventoux



Inaugurée le samedi 24 août 2024 au sein du [Forum des patrimoines](#) dans la commune de Carpentras, l'exposition « Liberté, écris leur noms » rend hommage aux hommes et femmes du territoire vauclusien et du Ventoux qui ont risqué leurs vies pour venir en aide aux alliés, venus libérer la France en août 1944. Conçue par le service culture et patrimoine de la [Communauté d'Agglomération Ventoux Comtat Venaissin](#), l'exposition a reçu le soutien de [Jacqueline Bouyac](#), présidente de la CoVe et sa vice-présidente [Dominique Plancher](#) lors de sa soirée d'ouverture.

Ecrit par le 18 mai 2026



Visible du lundi au samedi de 9h30 à 17h30, cette rétrospective sera disponible jusqu'au vendredi 20 décembre. Les visiteurs pourront effectuer un saut dans l'histoire et plonger dans le destin de ces femmes et de ces hommes du territoire du Ventoux, qui ont tout risqué pour défendre la France et sa devise républicaine. Ils étaient habitants des villes ou des villages, travailleurs, maquisards, jeunes ou moins jeunes. Tous ces civils combattants volontaires ont eu leur rôle à jouer et ont contribué à faire revenir la paix parfois au péril de leur vie. Ce projet a obtenu le Label Mission Libération de l'État.

Infos pratiques : Exposition « Liberté, écris leurs noms ». Du samedi 24 août 2024 au vendredi 20 décembre 2024, accessible de 9h30 à 12h30 et de 14h à 17h30. Forum des patrimoines, 79 place du 25 août 1944, à Carpentras. Gratuit, entrée libre par l'office du tourisme.

Ecrit par le 18 mai 2026

Jeux Olympiques 2024 : Romain Mahieu présente sa médaille de bronze aux Vauclusiens



Quelques jours seulement après la fin des Jeux Olympiques de Paris 2024, le Vauclusien Romain Mahieu, fraîchement médaillé de bronze de BMX lors de l'épreuve du 2 août, était de retour sur son département, ce jeudi 15 août. Entre un bain de foule dans son club de Sarrians et une conférence de presse au Confidentiel, le pilote a pu mesurer sa côte de popularité grandissante et présenter son « graal » bronzé obtenu à la capitale.

Le retour du roi. Ce jeudi 15 août 2024, [Romain Mahieu](#), champion du monde de BMX 2023 et surtout

Ecrit par le 18 mai 2026

très récent médaillé de bronze aux Jeux Olympiques de Paris 2024 était de retour chez lui, sur son territoire, sur le Vaucluse après avoir illuminé la « ville lumière » de son talent. Le licencié du club de Sarrians est venu profiter d'un bain de foule de 200 personnes venu en masse au sein de son lieu d'entraînement pour partager un moment avec le cycliste.

Très attaché à son département d'adoption, Romain Mahieu a pris le temps de signer tous les autographes demandés et de prendre un maximum de photos avec le public vauclusien. Un grand moment de partage un avec ses fans (petits et grands) qui se sont déplacés pour admirer la médaille de bronze qui n'a pas quitté le cou du sportif de 29 ans. Sous les yeux du président [du BMX de Sarrians](#), Stéphane Garcia, Romain Mahieu a pu mesurer l'engouement suscité par les Jeux Olympiques de Paris et la fierté générée par son parcours.



Romain Mahieu signant un autographe dans son club BMX de Sarrians. Crédit Photo : Fabrice Beau

« J'avais hâte de rentrer à la maison »

Ecrit par le 18 mai 2026

Le médaillé olympique a ensuite poursuivi sa tournée médiatique et de célébrations au [bar-hôtel le Confidentiel](#), à Sorgues, près d'Auchan le Pontet. Accompagné de son président de club et de la présidente de [la CoVe](#), [Jacqueline Bouyac](#) et de la vice-présidente du [Département de Vaucluse](#), [Christelle Jablonski-Castanier](#), Romain Mahieu a prononcé quelques mots lors d'une mini conférence de presse dans les jardins du restaurant « j'avais envie de profiter à fond de ces jeux, de la cérémonie d'ouverture à la cérémonie de clôture, j'ai apprécié chaque seconde. J'étais rentré de Tokyo sans médailles donc aujourd'hui je suis heureux que mon travail depuis 4 ans a porté ses fruits, c'est une fierté de partager ce moment et de ramener la médaille aux personnes qui m'ont accompagné dans ce parcours, j'ai les meilleures conditions et les meilleures infrastructures ici, dans mon club de Sarrians ».

« J'avais hâte de rentrer à la maison, de me reposer, de profiter de tout l'amour que je reçois, c'est génial. La suite ? souffler, un peu de vacances, un peu de repos mais j'attends le nouveau calendrier pour me fixer mes futurs objectifs. À long terme c'est bien évidemment les J.O de Los Angeles en 2028 que je préparerai comme ces Jeux à Sarrians avec l'objectif d'aller chercher une nouvelle médaille ».



Vaucluse : la flamme olympique est passée au Ventoux



C'est le jour J. La flamme olympique est en direction d'Avignon où elle ira embraser le chaudron qui se trouve au pied du pont Saint-Bénézet dans quelques heures. Avant ce moment historique, le relais de la flamme a traversé plusieurs communes du Vaucluse dans la matinée.

Ce fut le cas notamment au Mont Ventoux ce matin où plusieurs personnes ont pu venir acclamer le porteur de la flamme sur cette partie, [Ara Khatchadourian](#), athlète accompli qui a notamment gravité le mont Everest en 2016 et effectué un Marseille-Erevan en courant sur une distance de 4450 kms en 107 jours.

Ecrit par le 18 mai 2026



[Jacqueline Bouyac](#), présidente de [la CoVe](#), quatorzième vice-présidente de [la Région Sud](#) en charge du renouveau démocratique, de la participation citoyenne et du renforcement des services publics et présidente du PNR du Mont-Ventoux était présente sur site pour encourager cette action tant attendue en compagnie d'[Hervé Liberman](#), conseiller régional, [Alain Constant](#), maire de Bédoin et [Dominique Santoni](#), présidente du [Département du Vaucluse](#).

Claire Trembley devient la directrice de cabinet du président des Sorgues du Comtat

Ecrit par le 18 mai 2026



[Claire Cantero-Trembley](#) devient la directrice de cabinet de [Christian Gros](#), le président de [la communauté d'agglomération les Sorgues du Comtat](#) (50 000 habitants) regroupant les communes d'Althen-des-Paluds, Bédarrides, Montoux, Pernes-les-Fontaines et Sorgues.


Directrice de la communication et de l'évènementiel depuis plus de 20 ans de la [Communauté d'agglomération Ventoux-Comtat Venaissin](#), (25 communes et 70 000 habitants) elle en était devenue également depuis juillet 2020 la directrice de cabinet de la présidente [Jacqueline Bouyac](#).

Claire Cantero-Trembley a été notamment à l'origine de la création fin 2012, avec [Philippe Debondue](#) (alors 'dircom' de la ville d'Avignon aujourd'hui directeur Général Adjoint « Proximité, Evènements et Communication » de la ville de Nîmes) et Monique Ducasse (alors dircom du Département de Vaucluse et maintenant chargée de projet au sein la direction générale des services du département l'Hérault) du [Cercle des Dircoms de la Méditerranée](#) dont elle a été la présidente pendant plus de 7 ans.

Elle est également membre avec Philippe Debondue du comité de pilotage de [Cap'Com](#), coopérative qui met en réseau les professionnels, les élus, les étudiants et tous ceux qui s'intéressent à la communication des collectivités locales, des administrations et des organismes publics.

D.P.

Ça se dégage pour Horizons en Vaucluse



[Horizons](#), le parti d'Edouard Philippe, vient de désigner Patrick Merle pour assurer les fonctions de responsable départemental en Vaucluse.

Vice-président du Conseil départemental de Vaucluse, vice-président en charge du développement économique de la Communauté de communes du pays d'Apt Luberon et 1^{er} adjoint de la mairie de Ménerbes, Patrick Merle a été désigné par le bureau politique Horizons Vaucluse.

Cette nomination intervient quelques jours après celle de Valérie Wagner pour assurer les fonctions de déléguée municipale [du comité d'Avignon](#).

« Femme de centre droit attachée aux collectivités locales et à l'échelon municipal par mon métier, les valeurs et les engagements d'Horizons me correspondent, explique celle qui est engagée dans la vie associative et politique de la cité des papes depuis plus de 20 ans. Edouard Philippe est un homme politique engagé qui a le charisme d'un homme d'Etat. Alors que certains partis se radicalisent, Horizons

Ecrit par le 18 mai 2026

est un parti qui s'ouvre, qui donne une voix et veut s'ancrer sur le local. »

En pleine structuration dans le département, le parti de l'ancien premier ministre d'Emmanuel Macron [avait également désigné](#), il y a quelques semaines, Jacqueline Bouyac - vice-présidente de la Région Sud, présidente de la Communauté d'agglomération Ventoux Comtat Venaissin (Cove), adjointe à la mairie de Carpentras et présidente du Parc du Mont Ventoux - comme déléguée municipale du comité de Carpentras.

L.G.