


Ecrit par le 3 juillet 2026

Tour de France : les consignes de circulation et de stationnement pour l'étape du Ventoux



Voici le détail des consignes de circulation et de stationnement prises par la préfecture de Vaucluse à l'occasion [la 16^e étape du Tour de France du mardi 22 juillet](#) entre Montpellier et le sommet du Ventoux.

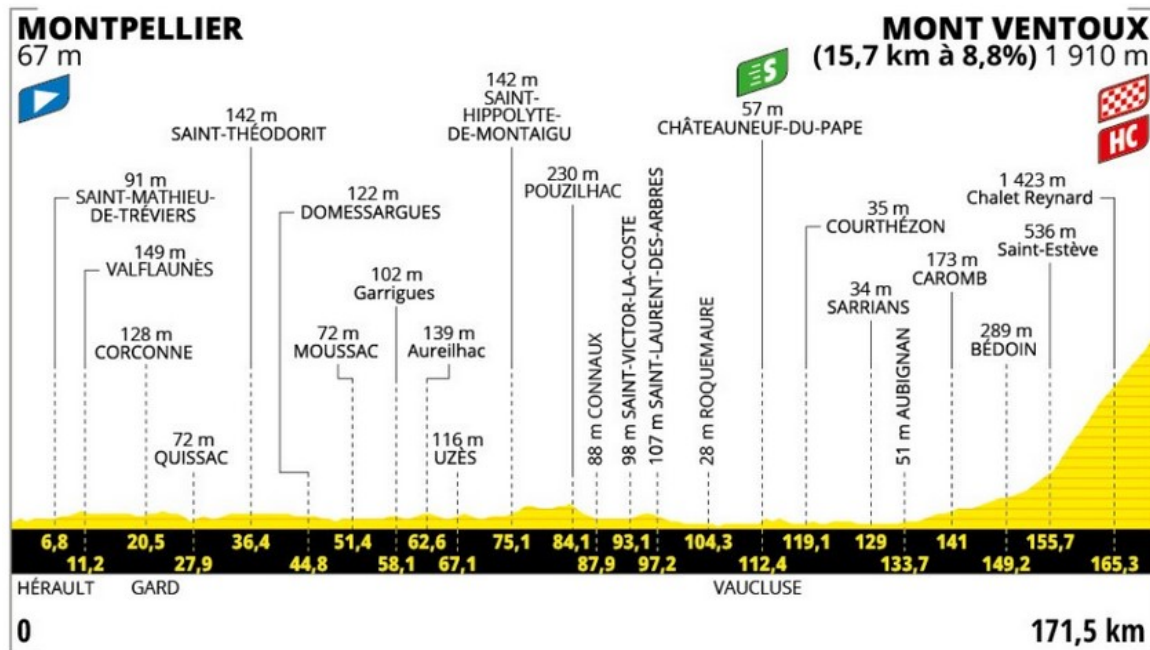
Les axes routiers suivants seront fermés de manière échelonnée environ une heure avant le passage de la caravane publicitaire et jusqu'au passage des véhicules fermant la course :

- 1 - du pont de Roquemaure jusqu'à l'intersection RD976/RD17 de 12h à 15h30,
- 2 - de l'intersection RD976/RD17 jusqu'au rond-point RD950 à Jonquières, de 12h à 16h,
- 3 - du rond-point RD950 à Jonquières jusqu'au carrefour RD138/RD974 à Crillon-le-Brave, de 12h30 à 16h30,
- 4 - du carrefour RD138/RD974 à Crillon-le-Brave jusqu'au carrefour RD974/RD19 de 13h à 19h,
- 5 - Tronçon du Mont Ventoux fermé la veille de l'épreuve, le 21 juillet ou, au plus tard, à saturation des parkings.

Ecrit par le 3 juillet 2026

DÉPART FICTIF : 12:10

ARRIVÉE PRÉVISIONNELLE : 16:44



Crédit : Tour de France

S'agissant du stationnement, il est autorisé uniquement dans l'une des quatre zones suivantes :

- Parking des Ermitants - ouvert à compter du 16 juillet au matin pour les camping-cars et les vans ;
- Zone du Bike-Park,
- Parking du Mont-Serein à Beaumont-du-Ventoux pour les véhicules légers et les camping-cars.

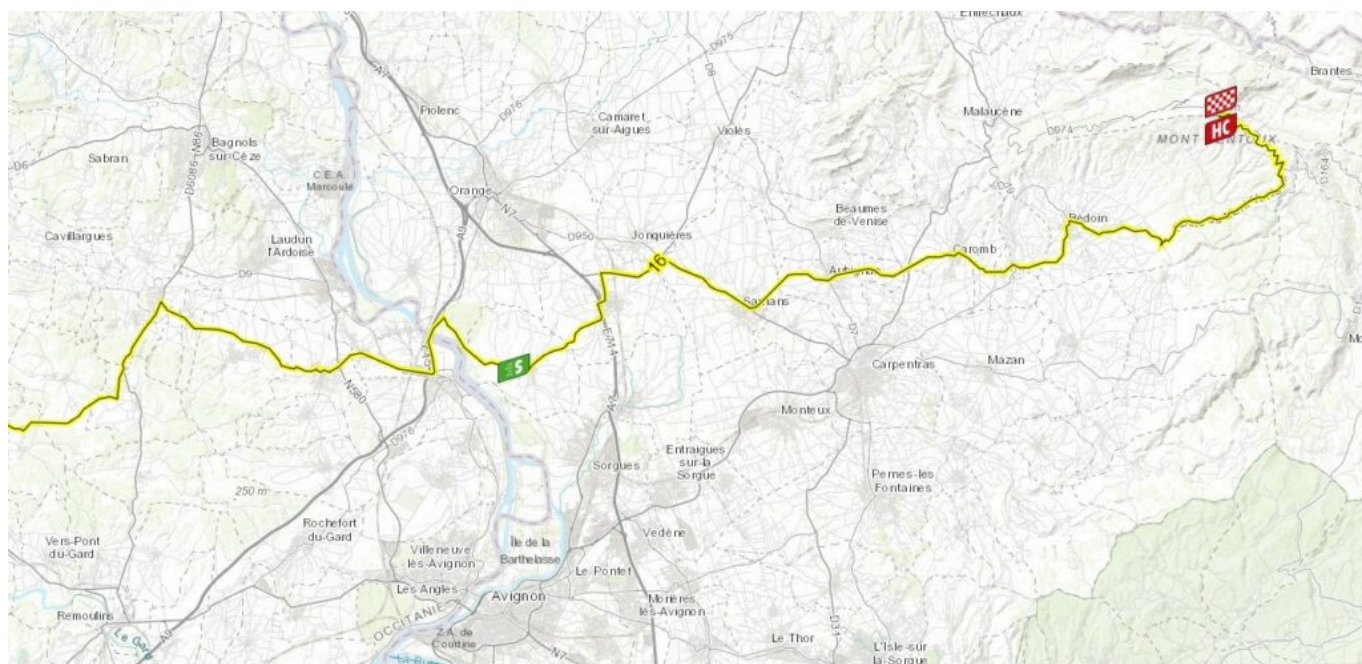
→ Attention, ces trois premières zones de stationnement seront fermées dès leur saturation,

- enfin, la zone de stationnement du pas de la Frêche sur la commune d'Aurel sera ouverte uniquement de 5h à 10h le matin du 22 juillet. L'accès se fera par la RD164 depuis la commune de Sault.

Pour rappel :

- Le stationnement est interdit en bord de route,
- L'accès piétons et cyclistes est ouvert jusqu'au 22 juillet à 13h.

Ecrit par le 3 juillet 2026



Crédit : Tour de France

Pour rester informé

- Les services de l'État | <http://www.vaucluse.gouv.fr/>
- Conseil départemental du Vaucluse | <https://www.vaucluse.fr/>
- Tour de France 2025 | www.letour.fr

L.G.

(Vidéo) Le semi-marathon le plus difficile d'Europe vient de se tenir en Vaucluse

Ecrit par le 3 juillet 2026



2 semaines avant le passage du Tour de France au Mont Ventoux, ce sont les férus de course à pied qui se sont mesurés au Géant de Provence. Le [semi-marathon du Mont Ventoux Kookabarra](#) a eu lieu se dimanche 6 juillet. Près de 1 500 participants ont franchi la ligne d'arrivée.

Beaucoup le redoutent, peu arrivent jusqu'à la fin. Le semi-marathon du Mont Ventoux Kookabarra vient de se tenir et sur les plus de 1 650 dossards vendus, 1 474 participants ont franchi la ligne d'arrivée. Les coureurs devaient parcourir 21km avec 1610m de dénivelé positif, ce qui fait que cette course est considérée comme le semi-marathon le plus difficile d'Europe.

Certains ont mis plus de 4 heures pour réaliser cette prouesse, à laquelle peu oseraient se frotter. Les gagnants de cette édition sont Emmanuel Roudolff pour les hommes, qui a terminé la course en 01h30min04s, et Manon Coste pour les femmes, qui a réalisé un temps de 01h48min29s. Les records sont toujours détenus par Hassan Chahdi durant l'édition 2024 et Anaïs Quemener en 2023, qui avaient fait respectivement 10h29min10s et 01h48min05s.

Ecrit par le 3 juillet 2026



Ecrit par le 3 juillet 2026



Ecrit par le 3 juillet 2026

Emmanuel Roudolff et Manon Coste. ©JDX Photographe

L'édition 2025, comme les années précédentes, a été un véritable succès, avec plus de 1 650 dossards vendus en moins de 40 minutes et 6 000 personnes sur liste d'attente. Parmi les participants, 15 nationalités étaient représentées. Et cette course mythique ne serait rien sans ses bénévoles. Cette année, ils étaient plus de 160 mobilisés.

Vidéo : Collectif Outdoor - Semi-Marathon du Mont Ventoux Kookabarra

Parc naturel régional du Mont Ventoux, des Ventilottes pour tout comprendre



Ecrit par le 3 juillet 2026

Les équipes du [Parc naturel régional du Mont Ventoux](#) et sa présidente, [Jacqueline Bouyac](#), ont confié à l'agence [Canopée & Trafikdart Logik](#) le soin d'imaginer un cabinet de curiosité mobile, comprenant panneaux, affiches, images, cartographies. Un livre objet géant pour magnifier le géant de Provence. Son nom ? 'La Ventilotte'.

La Ventilotte est un outil original, pédagogique et sensoriel. Mission ? Approfondir de façon ludique, ses connaissances sur le sommet le plus élevé du Vaucluse, sa faune et sa flore, et toutes les activités qui s'y déploient. La ventilotte permet ainsi de voir, toucher, sentir et entendre les sons de ce fabuleux écosystème, au gré d'un voyage à travers ses paysages et son histoire.

Ecrit par le 3 juillet 2026



La Ventilotte, Copyright PNR Mont Ventoux Communication

Pernes-les-Fontaines, Vaison-la-Romaine, Bédoin et Sault

Inaugurée tout dernièrement, à l'Office de tourisme de Carpentras, la Ventilotte, personnalisée en fonction de chaque territoire, sera déployée dans les offices de tourisme de Pernes-les-Fontaines, Vaison-la-Romaine, Bédoin et Sault.

Cinq Ventilottes

Ecrit par le 3 juillet 2026

Cinq Ventilottes ont ainsi été fabriquées et financées à 80% par la Région Sud Provence Alpes Côte d'Azur rappelant à la fois la richesse et la fragilité du sommet symbole de la Provence.

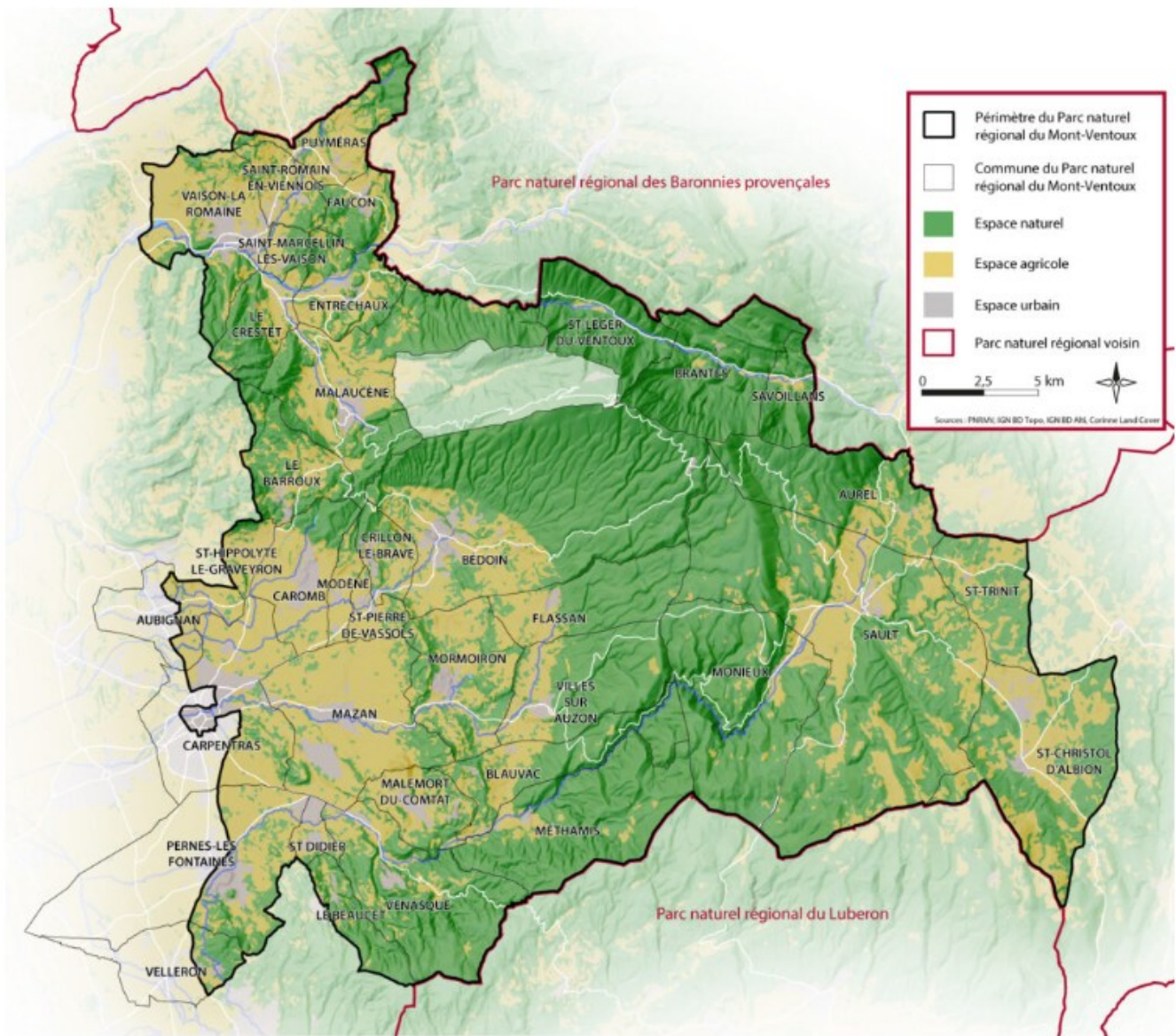
Dans le détail

La Ventilotte, cabinet-vitrine du parc naturel régional du Mont Ventoux propose une cartographie détaillée, des panneaux thématiques sur les paysages et la biodiversité, la culture, le patrimoine, les savoirs faire, les activités et le parc et ses missions et aussi... de toucher des écorces d'arbres, des cônes et aiguilles de résineux, des échantillons de roches, de sols, des odeurs, des sonailles -sons de cloches-, des objets artisanaux... Et même l'enregistrement de terrain de [Mat Eric Hart](#), ainsi qu'un livret à feuilleter pour découvrir une sélection d'extraits littéraires sur le Ventoux...

En savoir plus

Le Parc régional naturel du Mont Ventoux -qui culmine à 1 910m- a été créé en 2020 et accueille 91 977 habitants, 37 communes sur 87 692 hectares.

Ecrit par le 3 juillet 2026



Copyright PNR Mont Ventoux Communication

Les 37 communes du Parc du Mont Ventoux

Les 37 communes du Parc du Mont Ventoux sont : Aubignan ■ Aurel ■ Bédoin ■ Blauvac ■ Brantes ■ Caromb ■ Carpentras ■ Crestet ■ Crillon-Le-Brave ■ Entrechaux ■ Faucon ■ Flassan ■ Le Barroux ■ Le Beaucet ■ Malaucène ■ Malemort-Du-Comtat ■ Mazan ■ Méthamis ■ Modène ■ Monieux ■ Mormoiron ■ Pernes-Les-Fontaines ■ Puyméras ■ Saint-Christol d'Albion ■ Saint-Didier ■ Saint-Hippolyte-Le-Graveyron ■ Saint-Léger-Du-Ventoux ■ Saint-Marcellin-Lès-Vaison ■ Saint-Pierre-De-Vassols ■ Saint-Romain-En-Viennois ■ Saint-Trinit ■ Sault ■ Savoillans ■ Vaison-La-Romaine ■ Velleron ■ Venasque ■ Villes-Sur-Auzon.

Ecrit par le 3 juillet 2026

Cinq intercos tout ou en partie incluses dans le parc

Communauté d'agglomération Ventoux Comtat Venaissin ; Communauté de Communes Vaison Ventoux ; Communauté de communes Ventoux Sud ; Communauté d'Agglomération du Grand Avignon ; Communauté de communes des Sorgues du Comtat.

(Vidéo) Plus de 1 600 coureurs sont prêts à gravir le Mont Ventoux



Le [Semi-Marathon du Mont-Ventoux Kookabarra](#), reconnu comme le plus difficile d'Europe, revient pour une nouvelle édition le dimanche 6 juillet. Plus de 1 600 coureurs se tiendront sur la ligne d'arrivée, prêts à parcourir 21km avec 1 610m de dénivelé positif.

Ecrit par le 3 juillet 2026

« Le Mont-Ventoux, c'est le symbole du Vaucluse », déclare Alain Constant, maire de Bédoin et ancien directeur du semi-marathon du Mont Ventoux. Dès le début de l'été, le Géant de Provence va faire parler puisqu'il va accueillir deux événements sportifs majeur : le semi-marathon le 6 juillet, et [le passage du Tour de France](#) le 22 juillet.

Avant les cyclistes, les coureurs tenteront de faire l'ascension jusqu'au sommet. Considéré par beaucoup comme le plus dur d'Europe, le Semi-Marathon du Mont-Ventoux Kookabarra est un véritable challenge pour ses participants qui devront parcourir 21km avec 1610m de dénivelé positif. Cette année, 1 650 ont été vendus en moins de 40 minutes, un record qui témoigne de l'engouement autour de cette manifestation sportive.

Un parcours en quatre étapes

La course débute à Bédoin, où les coureurs vont s'élancer à la conquête du Mont Ventoux et prendront la direction du virage de Saint-Estève où sera placé le 1er ravitaillement au 5e kilomètre. Les participants traverseront les hameaux de Sainte-Colombe et des Bruns.

La 2e étape se poursuivra jusqu'au 11e kilomètre. Sur les 16 premiers kilomètres, les coureurs devront affronter plus de 1 000m de dénivelé positif. Cette étape les conduira jusqu'au deuxième ravitaillement positionné à la Cabane Jamet. Un segment difficile au cœur de la forêt.

La 3e étape prendra la direction du Chalet Reynard au 15e kilomètre. Une étape clé du parcours, qui est très redoutée par certains car il faut l'atteindre avant un temps de 2h30 (départ du semi-marathon à 8h, passage au Chalet Reynard avant 10h30).

Enfin, les coureurs devront affronter les 6 derniers kilomètres jusqu'à la ligne d'arrivée au sommet du Géant de Provence. Quel coureur pourra surpasser les temps des vainqueurs de 2024 ? Pour rappel, Anaïs Quemener avait réalisé la course en 1:51:36, et Hassan Chahdi en 1:29:10.

Ecrit par le 3 juillet 2026



©Semi-Marathon du Mont Ventoux Kookabarra

Comment venir encourager les coureurs ?

Pour ceux qui préfèrent rester sur le côté de la course pour encourager les participants, deux zones seront possibles : la zone du Chalet Reynard, accessible par la route de Sault (stationnement possible sur le bas côté), la zone Sommet du Mont Ventoux, accessible par Malaucène (stationnement possible sur le bas côté à environ 300m de la zone d'arrivée).

Ecrit par le 3 juillet 2026

Le dimanche 6 juillet à partir de 7h30, la route du Ventoux par Bédoin sera fermée à la circulation (véhicules et vélos). Il sera impossible d'y circuler pendant l'intégralité de la course, dans les deux sens, jusqu'à la réouverture programmée aux alentours de 12h30. Il sera interdit de suivre les participants à vélo sur le parcours.

Pour revivre l'édition 2024 :

Réouverture complète de la route vers le sommet du Mont Ventoux



Ecrit par le 3 juillet 2026

Après la réouverture de la route vers le sommet du Mont Ventoux côté Sud le 18 avril dernier, c'est au tour de la RD974 côté Nord de rouvrir aux automobilistes ce vendredi 16 mai.

Chaque année, le Département de Vaucluse procède à la fermeture de la route qui permet l'accès au sommet du Géant de Provence au mois de novembre pour des raisons de sécurité liées aux conditions climatiques de ce site qui est considéré comme de « haute-montagne. »

Ainsi, les automobilistes ne peuvent pas aller au-delà des chalets Liotard et Reynard à bord de leur véhicule, et ce pendant plusieurs mois. Le côté Sud de la route (depuis Bédoin ou depuis Sault) a rouvert en avril et celle côté Nord (depuis Malaucène) va rouvrir ce vendredi 16 mai dans l'après-midi.

Pour ce faire, les agents du Département ont dû procéder à plusieurs interventions afin de déneiger la route, de traiter les derniers amas de neige entassés par le vent, ou encore d'évacuer des pierres tombées sur la route.

Réouverture partielle de la route vers le sommet du Mont Ventoux

Ecrit par le 3 juillet 2026



Fermée depuis novembre dernier, la RD974, qui mène au sommet du Mont-Ventoux, sera de nouveau accessible côté Sud (depuis Bédoin ou depuis Sault par la RD164) dès ce jeudi 17 avril.

Chaque hiver, la route qui mène au sommet du Géant de Provence est interdite à la circulation pour des raisons de sécurité. Le sommet sera à nouveau accessible aux véhicules dans la journée du jeudi 17 avril depuis Bédoin et via le Chalet Reynard par la RD974 ou depuis Sault par la RD164.

La RD974 côté Nord par Malaucène, après la station du Mont Serein, quant à elle, restera fermée jusqu'à la mi-mai. Une date plus précise sera donnée au moment venu, en fonction de l'évolution des conditions météorologiques.

Ecrit par le 3 juillet 2026

Le loup est à l'affiche du nouveau Ventoux Magazine



Le 64e [Ventoux Magazine](#) vient de paraître. La présence du loup en Vaucluse, la forêt de Bédoin, les Pagas du Ventoux, ou encore les bénévoles au secours des animaux sauvages sont mis en lumière dans ce nouveau numéro printanier.

À la Une du nouveau Ventoux Magazine, on trouve un dossier sur le loup, présent en Vaucluse depuis une quinzaine d'années. Ce n'est pas le seul animal à apparaître dans cette nouvelle édition. Les Pagas du Ventoux et les animaux sauvages en détresse sont eux aussi, à l'honneur, dans ce 64e numéro.

Le lecteur pourra trouver l'inspiration à travers des portraits fascinants tels que celui de l'artiste Alexia Carr, ou encore ceux des artisanes Solange Chivas, fabricante d'archets de violon, d'alto, de violoncelle et de contrebasse, et Jennifer Bachelard qui travaille le bois, l'art et la matière pour fabriquer des meubles. L'Atelier de chauffe, à Pernes-les-Fontaines, sera aussi mis en avant.

Comme dans chaque numéro, on trouve également des idées de sortie dans le Vaucluse, la Drôme et les Alpes-de-Haute-Provence, mais aussi des inspiration culinaires pour régaler nos papilles. Dans ce 64e magazine, Glenn Viel, chef de l'Oustau de Baumanière et Michel Hulin, chef de la Cabro d'Or à Baumanière aux Baux-de-Provence, délivreront leurs recettes.

Pour vous procurer le 64e Ventoux Magazine, [cliquez ici](#).

Écrit par le 3 juillet 2026

Agenda de votre printemps p.76

VENTOUX

MAGAZINE

LOUP
15 ans de présence
en Vaucluse

Virtuose de l'archet à Caromb
Itinérance en Baronnies provençales
À Carpentras, le leader du chocolat bio

PRINTEMPS 2025

R 29497 - N°64 - F. 5,90€

Alexia Carr,
artiste tous azimuts

Secouristes
de la faune sauvage

Forêt en fête
à Bédoin

TGV Marseille-Avignon-Paris : la concurrence italienne débarque à partir du 15 juin

Ecrit par le 3 juillet 2026



A partir de la mi-juin la compagnie italienne [TRENITALIA](#) mettra en service 4 allers-retours quotidiens entre Marseille et Paris, avec des arrêts à Aix, Avignon TGV et Lyon Saint-Exupéry. Baptisé « Frecciarossa » (flèche rouge), ce TGV de 462 sièges proposera 3 classes (standard, business et exécutive). Les tarifs ne sont pas encore connus et les réservations seront ouvertes à partir de la mi-mars.

Ecrit par le 3 juillet 2026



©TRENITALIA

Après l'ouverture de sa ligne Paris-Lyon en 2021, TRENITALIA se déploie aujourd'hui sur le Marseille-Paris, la ligne la plus rentable en France. 4 allers-retours quotidiens seront proposés : au départ de Paris à 5h55, 11h15, 14h26 et 19h04, au départ de Marseille à 6h52, 9h53, 15h40 et 18h49. La compagnie italienne annonce une durée du trajet de 3h20. Des services de restauration en wagon bar et à la place seront proposés. Pour la classe exécutive (10 sièges seulement) les repas seront préparés par le chef italien Carlo Cracco. Une salle de réunion est également mise à disposition des clients de cette classe. Si à ce jour on ne connaît pas encore le détail des tarifs, il est très probable qu'ils seront attractifs, sur le modèle du Paris-Lyon dont le tarif le moins cher s'affiche à 29 € l'aller. Un sérieux concurrent pour la SNCF dont les tarifs de **ses** trains à grande vitesse ne cesse de croître depuis plusieurs années.

Ecrit par le 3 juillet 2026



Pour la classe exécutive (10 sièges seulement) les repas seront préparés par le chef italien Carlo Cracco. © TRENITALIA

TRENITALIA annonce également qu'une extension de la ligne vers Nice, Gênes et Milan est à l'étude.

Ecrit par le 3 juillet 2026



Salle de réunion à l'intérieur dans la classe exécutive ©TRENITALIA

Ecrit par le 3 juillet 2026

(Vidéo) Mont Ventoux : découvrez le parcours exact du Tour de France 2025 en Vaucluse



De Montpellier au Mont Ventoux puis de Bollène à Valence, deux étapes du [Tour de France 2025](#) passeront par le Vaucluse. Découvrez le tracé exact des parcours qu'effectueront les coureurs les mardi 22 et mercredi 23 juillet prochains.

Les cyclistes du Tour de France ne l'avaient pas gravi depuis 2021. Le Mont Ventoux fait son grand retour au programme de la plus grande course cycliste cette année. Sa première ascension s'est faite en 1951 et sa première arrivée au sommet en 1958. Ce sera donc la 18^e fois que le Géant de Provence sera au menu du Tour de France, pour la 16^e étape.

L'étape 17, elle aussi, sera partiellement en Vaucluse puisqu'elle débutera à Bollène, une commune inédite sur le Tour, qui plus est une ville-départ.

Ainsi, l'étape 16 se fera au départ de Montpellier le mardi 22 juillet. Les coureurs parcourront 172 km

Ecrit par le 3 juillet 2026

pour atteindre le Mont Ventoux en passant par le pont de Roquemaure avant de traverser les communes de Châteauneuf-du-Pape, Courthézon, Sarrians, Aubignan, Caromb, Modène, Saint-Pierre-de-Vassols et Bédoin. Le lendemain, les cyclistes partiront de Bollène pour rejoindre Valence, soit une étape de 161 km, en passant notamment par Mondragon et Uchaux avant de traverser la frontière départementale en direction de la Drôme.

Comment suivre le parcours ?

La 116^e édition du Tour de France, qui aura lieu du 5 au 27 juillet prochains, sera diffusée sur plusieurs chaînes télévisées telles que France TV, MAX, ou encore Eurosport. 200 pays dans le monde pourront suivre en direct cette course qui est très attendue chaque année.

Pour ceux qui souhaiteraient être sur place lors de l'ascension du Mont Ventoux, du départ à Bollène, ou encore du passage du peloton dans les différentes communes vauclusiennes pour encourager les coureurs de vive voix, le Tour de France proposera des itinéraires adaptés via l'application Waze, qui est le partenaire trafic officiel de la course ([informations à venir ici](#)). Pour se mettre pleinement dans l'ambiance, il sera même possible d'être guidé par la voix de la légende du cyclisme Thomas Voeckler, qui a notamment remporté le maillot de meilleur grimpeur du Tour de France 2012.

Pour les plus téméraires, il sera aussi possible d'aller encourager les coureurs à vélo. Le Tour de France partagera prochainement les emplacements de leurs parkings à vélo ([informations à venir ici](#)).

[Tour de France : le Ventoux fait son grand retour en 2025](#)