

Ecrit par le 8 février 2026

# Vaucluse : la flamme olympique est passée au Ventoux



C'est le jour J. La flamme olympique est en direction d'Avignon où elle ira embraser le chaudron qui se trouve au pied du pont Saint-Bénézet dans quelques heures. Avant ce moment historique, le relais de la flamme a traversé plusieurs communes du Vaucluse dans la matinée.

Ce fut le cas notamment au Mont Ventoux ce matin où plusieurs personnes ont pu venir acclamer le porteur de la flamme sur cette partie, [Ara Khatchadourian](#), athlète accompli qui a notamment gravité le mont Everest en 2016 et effectué un Marseille-Erevan en courant sur une distance de 4450 kms en 107 jours.

Ecrit par le 8 février 2026



[Jacqueline Bouyac](#), présidente de [la CoVe](#), quatorzième vice-présidente de [la Région Sud](#) en charge du renouveau démocratique, de la participation citoyenne et du renforcement des services publics et présidente du PNR du Mont-Ventoux était présente sur site pour encourager cette action tant attendue en compagnie d'[Hervé Liberman](#), conseiller régional, [Alain Constant](#), maire de Bédoin et [Dominique Santoni](#), présidente du [Département du Vaucluse](#).

## Le Parc naturel régional du Mont-Ventoux organise une visite 100% mobilités douces



Ecrit par le 8 février 2026



**Le dimanche 2 juin 2024, de 8h à 15h, [le Parc naturel régional du Mont-Ventoux](#) organise une visite-découverte [des gorges de la Nesque](#), situées entre Monieux et Méthamis, dans les monts de Vaucluse.**

Pour découvrir ce canyon spectaculaire et sauvage, le Parc en collaboration avec le [Comité départemental de Cyclotourisme](#), les communes de [Villes-sur-Auzon](#), [Blauvac](#), [Monioux](#) et le collectif des Offices de tourisme « Ventoux, des terres au sommet » propose une expérience unique qui sera ouverte à tous types de pratiques cyclables (VTC, vélo de route, vélo à assistance électrique, tandems, vélo couché etc) mais interdite à tous les véhicules motorisés.

### **Un parcours de 21km**

Le parcours vous propose 21 kilomètres de petite route entre la sortie de Villes-sur-Auzon (altitude 284m) et Monieux (altitude 644m). Déclivité positive mais progressive permettant une pratique pour tous les âges et de tous les niveaux. Parcours possible dans les deux sens, montée et descente.

Le parcours inclut des pauses ludiques et informatives : informations sur le cyclotourisme et les parcours vélo autour du Ventoux, découverte du site Natura 2000 au Belvédère du Rocher du Cire, pause saveurs du terroir au Rucher des Lavandières (miel).

**Infos pratiques : Visite des gorges de la Nesque. Samedi 2 juin 2024. De 8h à 15h. Ouvert à tous. Programme complet disponible en cliquant [ici](#).**

Ecrit par le 8 février 2026

## (Vidéo) Vaucluse : le département se prépare à une fête enflammée



**Sept étapes, cinq communes traversées, trois sites emblématiques, un concert inédit ainsi que des invités et des porteurs locaux, sportivement reconnus, c'est le programme qui aura lieu le 19 juin 2024 sur le département du Vaucluse à l'occasion du passage de la flamme olympique. Des festivités qui ont été présenté ce jeudi 23 mai à l'Hôtel du département par Cécille Helle, maire d'Avignon et Dominique Santoni, présidente [du Département du Vaucluse](#), en compagnie des maires de chaque commune qui accueilleront cet évènement historique.**

Le compte à rebours se rapproche inexorablement de sa fin. Dans moins de quatre semaines, la flamme olympique traversera le département du Vaucluse et ses cinq communes de l'Isle-sur-la-Sorgue, du Mont Ventoux (ville de Bédoin), d'Orange, de Sorgues et enfin d'Avignon avec un embrasement du chaudron en





Ecrit par le 8 février 2026

guise de bouquet final qui aura lieu à 19h20 au pied du pont Saint-Bénézet.

« Cette flamme traversera les communes historiques de notre département. Nous voulons une belle journée, une belle fête sur notre territoire qui est une terre de sport et de culture, quand on voit de quelle manière Marseille a accueilli la flamme, on se dit qu'il y a un vrai défi à relever pour nous » commence [Dominique Santoni](#), présidente du Département du Vaucluse aux côtés de [Cécille Helle](#), [maire d'Avignon](#) et des maires des communes qui accueilleront la flamme ainsi que tous les relayeurs et porteurs déjà annoncés.

### Des animations sportives en pagaille

Tout commencera à Rustrel, dès 8h30 aux Ogres avec une arrivée de la flamme qui sera quelque peu confidentielle puisque fermée au public pour des raisons de sécurité « Le Colorado provençal est un site qui peut être sujet aux feux de forêts et qui est difficile d'accès, on ne peut pas prendre le moindre risque. Néanmoins, nous proposons une retransmission des images à tous les rustreliens dans la salle de la ville et plusieurs photographies seront effectuées pour graver ce souvenir dans la mémoire vaclusienne » annonce [Pierre Tartanson](#), maire de la commune.

La flamme sera ensuite sur la commune d'Apt pour une étape de 3,3 km de 9h à 9h55 avec 16 porteurs qui se relayeront. En cette année exceptionnelle de jeux olympiques sur le territoire nationale, l'ensemble des acteurs départementaux ont souhaité célébrer les valeurs du sport en proposant de nombreuses activités en cette journée du 19 juin. Ainsi, la ville d'Apt proposera après le passage de la flamme des mini tournois de basketball devant [les écoles Giono et Bosco](#) ainsi que des ateliers de volleyball, de badminton, de tennis de table et des démonstrations de danse et de cheerleading.

### Sorgues déjà en mode J.O

Ce ne sera là que les prémices d'une journée très animée un peu partout sur le département vaclusien. La flamme poursuivra ensuite son chemin par l'Isle-sur-la-Sorgues au niveau du [camping de la Sorguette](#), la commune vaclusienne traversée par La Sorgue a tenu à mettre en valeur son environnement en vue des activités sportives proposées à travers une mise à l'honneur de l'eau « nous aurons un certain nombre de démonstrations de notre club de [canoé kayak CCKI](#) durant le passage de la flamme qui mettront en lumière toute la vitalité de notre ville » se réjouit [Pierre Gonzalvez](#), maire de l'Isle-sur-la-Sorgues.

Après un passage par le Mont Ventoux et la commune de Bédoin où une ascension du « Géant de Provence » organisée par la [Fédération Française de Cyclisme](#) sera effectuée par une cinquantaine de cyclistes féminines, la flamme traversera Orange puis Sorgues où 1.200 enfants l'attendent au Parc municipal. Pour la ville de 18.000 habitants, les festivités et événements liés au sport ont déjà commencé et se poursuivront en amont du passage de la flamme comme l'a expliqué le maire de la commune [Thierry Lagneau](#) « nous avons déjà eu [une exposition](#) au pôle culturel du 6 au 22 mai sur le thème les mots du sport, ensuite le 25 mai, nous organisons une journée sur le thème du sport santé et le 10 juin, les élèves de [l'école Maillaude](#) joueront une pièce qui s'appellera Andolympie et le jour J, nous aurons également un

Ecrit par le 8 février 2026

grand show BMX à 21h30 dont nous sommes très fiers ».

### **Pour les avignonnais, une journée de fête... et de circulation**

Pour tous les habitants d'Avignon, la journée du 19 juin ne sera pas oubliée d'ici tôt. 7,6 km de parcours, le plus long parcours de France, 37 porteurs et des animations sportives et culturelles en pagaille pour célébrer cette journée historique qui se terminera en feu d'artifice par [le concert de Bob Sinclar](#), sur le parking de l'Oulle.

Le départ de la flamme olympique s'effectuera de la Plaine des Sports à 17h45. Sur le complexe sportif, situé au 185 Avenue Pierre Séward, des événements de cross-fit, de BMX, de tennis, de judo, de rugby, de street-art, de musique rythmeront le jour J avec l'organisation également d'événements d'handisport sur plusieurs activités « ces jeux olympiques sont aussi des jeux handisport, il est important de le rappeler, c'est pour cela que nous avons ce type d'ateliers et des porteurs qui sont des représentants de l'handisport importants sur nos terres vauclusiennes » a rappelé Cécile Helle, maire d'Avignon.

Avant l'arrivée en fanfare au Pont d'Avignon, un show de BMX effectué par la [Team Starlight Stunt Show](#) sera effectué sur le parvis de la gare SNCF et un show de foot freestyle sera proposé sur la place du Petit Palais. Avignon terre de sport mais aussi terre de culture proposera également des animations culturelles à la [bibliothèque Jean-Louis Barrault](#) avec une exposition et une olympiade de la culture.

Comme évoqué précédemment, un dispositif particulier sera mis en place pour cette journée inédite en termes de circulation. La circulation sera modifiée avec un passage aux bords des allées de l'ouille fermé dès 9h du matin dans le sens le Pontet/Courtine puis dans les deux sens à partir de 14h. Le pont de l'Europe ne subira aucun changement et demeurera empruntable toute la journée.

Grace au soutien du [Grand Avignon](#), l'ensemble des transports en commun (bus et tramway) fonctionneront et seront totalement gratuits ce jour-là « j'en appelle à la responsabilité de tous les vauclusiens pour que cette fête soit une totale réussite. Nous mettons tout en œuvre afin de proposer des solutions viables et facile d'accès, on vous recommande d'utiliser les parkings relais où de nombreuses navettes seront mises à votre disposition » affirme Cécile Helle.

Ecrit par le 8 février 2026



DR : Département du Vaucluse

Programme complet disponible en cliquant [ici](#)

## Réouverture complète de la route vers le sommet du Mont Ventoux



Ecrit par le 8 février 2026



Alors que la RD974 versant Sud, menant au sommet du Mont Ventoux, c'est-à-dire par Bédoin, est ouverte aux automobilistes depuis le 7 avril dernier, la route côté Nord, quant à elle, est restée fermée plus longtemps que prévu en raisons des conditions météorologiques.

Mais ce vendredi 17 mai, la route sera de nouveau accessible des deux côtés dans l'après-midi. Il sera alors possible d'accéder au sommet du Géant de Provence par Bédoin (versant Sud), mais aussi par Malaucène (versant Nord), et ce, jusqu'à l'automne prochain.


---

## (Photos) Mont Ventoux : les Vauclusiens à la



Ecrit par le 8 février 2026

## chasse aux aurores boréales



L'information n'a échappé à personne le matin du samedi 11 mai. Beaucoup se sont réveillés déçus de ne pas avoir su. Dans la nuit du vendredi 10 au samedi 11, des aurores boréales ont pu être aperçues dans le ciel dans différents lieux en France et ailleurs. Ainsi, on a pu voir des images spectaculaires du Mont-Saint-Michel ou encore de la Dune du Pilat sous un ciel aux tons rosés, ou encore verts. Le Vaucluse aussi, a pu apercevoir ce phénomène.

Ecrit par le 8 février 2026





Ecrit par le 8 février 2026

Photos réalisées par le photographe [Ken B.](#) dans la nuit du vendredi 10 au samedi 11 mai. ©Ken B.

Nombre de photographes et d'amateurs se sont précipités au sommet du Mont Ventoux ce week-end avec l'espoir de capturer les aurores boréales. Ces dernières étaient bien visibles à l'œil nu ce vendredi soir, elles ont donné lieu à de magnifiques clichés de la part de talentueux photographes vauclusiens. « Nous n'étions que quatre ou cinq au Mont Ventoux ce vendredi à avoir pu profiter du spectacle », affirme le photographe Ken B., qui suit l'activité du ciel au quotidien grâce au site internet [Space Weather Live](#) qui donne l'activité solaire et les prévisions aurorales en direct.



Panorama pris par le photographe [Sébastien Bur](#) dans la nuit du vendredi 10 au samedi 11 mai.  
©Sébastien Bur

De nombreux médias ont suggéré que le phénomène allait se répéter dans la nuit du samedi 11 au dimanche 12 mai. Si les Vauclusiens étaient peu nombreux le vendredi soir au sommet du Géant de Provence, ce dernier a vu son affluence grimper en flèche ce samedi soir. Entre le Chalet Reynard et le sommet du Mont Ventoux, de nombreuses voitures étaient garées sur les côtés de la route. Au sommet, les personnes présentes se comptaient par centaines. Certaines sont venues équipées : tapis, couverture, thermos avec boisson chaude, et bien évidemment appareil photo et trépied. D'autres sont juste venues accompagnées de leur smartphone afin d'immortaliser le moment, mais de profiter pleinement avec les yeux. Malheureusement, le pic d'intensité ayant eu lieu le vendredi soir, les aurores boréales se sont montrées plus timides ce samedi soir. « Il était presque impossible de les apercevoir de nos yeux, mais heureusement que l'appareil photo permet de les révéler », indique le photographe Lenny Vidal sur Instagram.

Ecrit par le 8 février 2026



Photo prise par le photographe [Lenny Vidal](#) dans la nuit du samedi 11 au dimanche 12 mai. ©Lenny Vidal

### Un phénomène rare mais pas inédit

S'il n'est pas rare d'apercevoir des aurores boréales dans les régions polaires, ce n'est pas tous les jours qu'on peut se vanter d'en avoir vu en France. « Elles sont causées par l'interaction entre les particules émises par le soleil, l'atmosphère et le champ magnétique de la Terre », explique le spationaute français Thomas Pesquet sur ses réseaux sociaux. Le soleil ayant atteint un pic d'activité ce vendredi 10 mai, des aurores ont donc pu être observées à des latitudes plus basses qu'habituellement.

Selon l'Agence américaine d'observation océanique et atmosphérique, cette tempête géomagnétique était de niveau 5, soit le niveau maximum sur l'échelle utilisée. Un phénomène de cette intensité n'était pas arrivé depuis octobre 2003. Le soleil atteint son pic d'activité par cycle, tous les onze ans en moyenne. Cet événement peut être à l'origine de perturbations des réseaux de communication par satellite et au sol, des systèmes de navigation ou des émissions de radio.



## La route vers le sommet du Ventoux côté Sud temporairement fermée à cause de la neige



En raison de la neige qui est tombée sur le Mont Ventoux et du verglas, les agents du Département de Vaucluse ont dû fermer temporairement la RD974 du côté Sud afin de travailler librement et de permettre aux visiteurs de circuler en toute sécurité.

La route, qui est fermée depuis ce matin (le vendredi 3 mai) devrait rouvrir en début d'après-midi.

Ecrit par le 8 février 2026



©Département de Vaucluse

## Bilan hivernal 2024 positif pour les stations



Ecrit par le 8 février 2026

## de ski du Ventoux



**Après une saison hivernale 2023 sans activités, les stations de ski du Ventoux sont de nouveaux en pleine croissance d'après le bilan hivernal 2024. La [CoVe](#) et la SPL de Développement touristique des stations du Mont Ventoux ont annoncé le mercredi 17 avril des chiffres très positifs pour l'année précédente lors d'une réunion de présentation et envisagent de nouvelles perspectives pour le printemps et l'été 2024.**

Avec 700 000 visiteurs annuels en moyenne, le Mont Ventoux symbolise une place touristique centrale du département du Vaucluse. Après une année 2023 sans activités, marquée par les problèmes économiques liés à l'inflation et à la crise sanitaire ainsi qu'un réchauffement climatique qui entraîne un déneigement important lors des hivers, le bilan de cet hiver 2024 est reparti à la hausse notamment sur la station du

Ecrit par le 8 février 2026

Mont Serein.

C'est ce qui a été annoncé et détaillé le jeudi 17 avril par [Jacqueline Bouyac](#), présidente de la CoVe accompagnée par sa vice-présidente [Dominique Plancher](#) et par Alain Constant, président de la SPL de Développement touristique des stations du mont Ventoux. Ce bilan se traduit par 19 jours d'ouverture, 5 833 forfaits vendus, une fréquentation d'environ 2 000 personnes par jour d'ouverture de la station et surtout un chiffre d'affaires de 104 639,70€ sur la saison.



©CoVe

### Un été placé sous le signe de l'activité ludique et sportive

L'ensemble du personnel et l'équipe mise en place depuis le début de la saison en décembre ont su anticiper le retour de la neige en remettant en marche les remontées mécaniques dès le début de la saison.

Ce bilan positif engendre un élan prometteur pour le printemps et l'été qui arrivent à grands pas. Pour maintenir l'attractivité touristique sur le Ventoux, plusieurs invitations ont été envoyées aux centres aérés du territoire de la CoVe afin d'emmener plusieurs visiteurs à essayer diverses activités en plein air.



Ecrit par le 8 février 2026

Parmi elles, on compte notamment le tubing, le dévalkart, l'accrobranche, le toboggan, les trampolines, etc.

## Les parcours exacts de la flamme olympique en Vaucluse enfin dévoilés



**Le Département de Vaucluse vient de dévoiler les différents parcours précis de la flamme olympique, qui traversera le Vaucluse le mercredi 19 juin.**

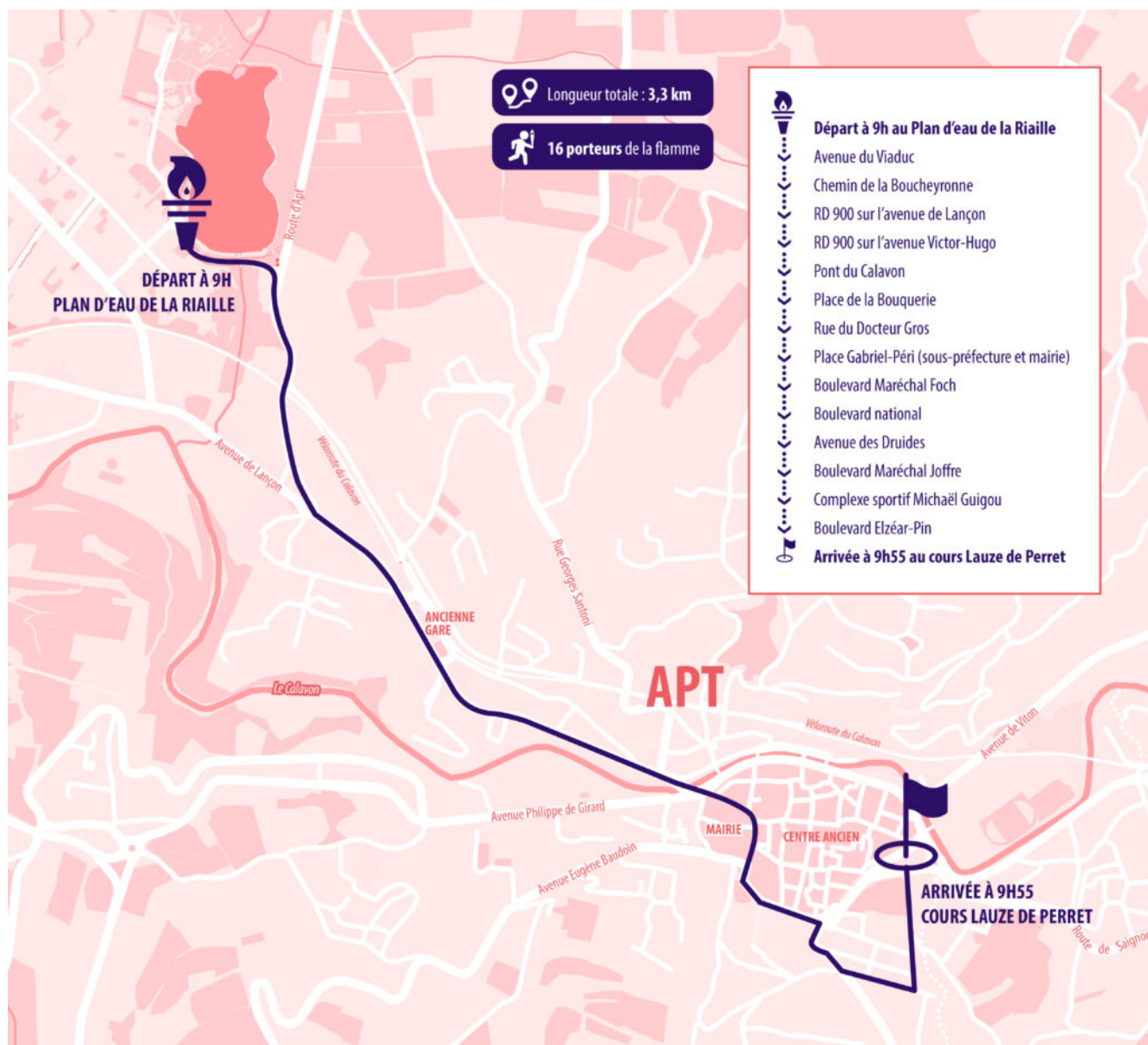
Le mercredi 19 juin prochain, la flamme olympique traversera le Vaucluse. Le département sera une étape dans le parcours de la flamme qui débutera le 8 mai à Marseille et se terminera le 26 juillet à Paris, et qui lancera le début des Jeux Olympiques 2024. Si jusqu'à maintenant, on connaissait les lieux vauclusiennes par lesquels la flamme va passer et à quels horaires, les détails du parcours restaient vagues.

Ecrit par le 8 février 2026



Le parcours, qui sera discontinu, se composera de sept séquences qui vont rythmer la journée du 19 juin dans différents points du département : Rustrel, Apt, L'Isle-sur-la-Sorgue, le Mont Ventoux, Orange, Sorgues et Avignon. Chacune de ces séquences a un parcours plus ou moins long (cf cartes ci-dessous) avec en tout 100 porteurs de la flamme. Le site des Ocre de Rustrel sera la seule étape du parcours fermée au public. Pour les Vauclusiens, le parcours débutera donc à 9h à Apt, et s'achèvera à 19h20 à Avignon.

Ecrit par le 8 février 2026

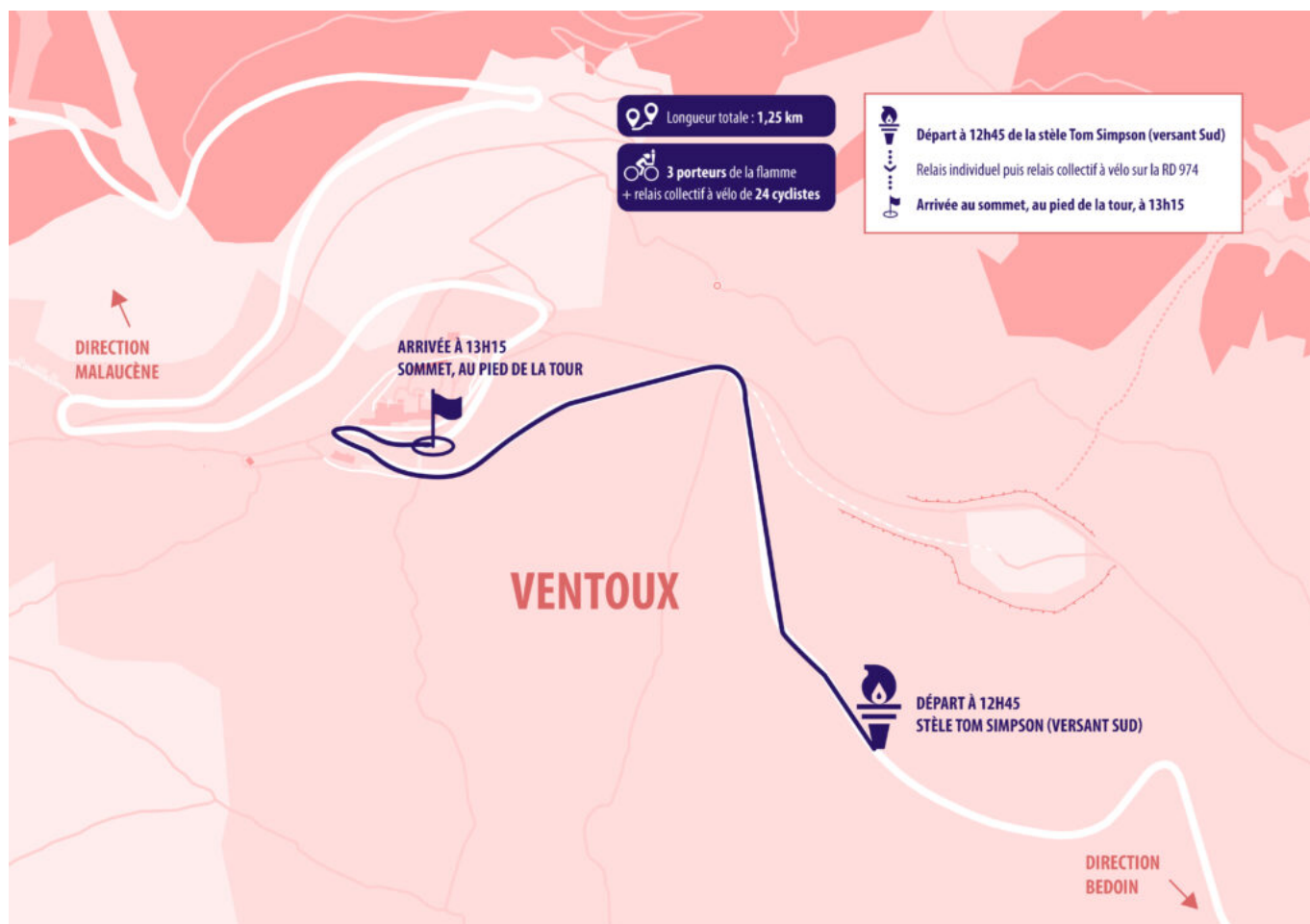




Ecrit par le 8 février 2026



Ecrit par le 8 février 2026



Ecrit par le 8 février 2026





Ecrit par le 8 février 2026



Ecrit par le 8 février 2026



## La route du Ventoux qui mène au sommet de nouveau accessible



Ecrit par le 8 février 2026



Fermée comme chaque année en raison des mesures de sécurité et des conditions météorologiques qui deviennent difficiles sur le Ventoux en hiver, la route du versant sud, la RD974 qui mène au sommet du Géant de Provence, rouvre ce vendredi 12 avril.

Cet axe qui traverse la ville de Bédoin et qui mène jusqu'au Chalet Reynard, point de repère essentiel pour les touristes avant d'accéder au sommet, sera de nouveau accessible aux véhicules. Une réouverture rendue possible grâce au travail des agents du centre routier départemental de Carpentras qui ont effectué un travail important de sécurité sur le site ainsi qu'un nettoyage de la zone après un hiver particulièrement froid et enneigé.

Côté Nord par Malaucène, après la station du Mont Serein, la RD974 restera fermée jusqu'à la mi-mai. La date de réouverture de la route sera fixée en fonction de l'évolution des conditions météorologiques, plus rudes que sur le versant Sud.