


Ecrit par le 18 mai 2026

(Photos) Mont Ventoux : les Vauclusiens à la chasse aux aurores boréales



L'information n'a échappé à personne le matin du samedi 11 mai. Beaucoup se sont réveillés déçus de ne pas avoir vu. Dans la nuit du vendredi 10 au samedi 11, des aurores boréales ont pu être aperçues dans le ciel dans différents lieux en France et ailleurs. Ainsi, on a pu voir des images spectaculaires du Mont-Saint-Michel ou encore de la Dune du Pilat sous un ciel aux tons rosés, ou encore verts. Le Vaucluse aussi, a pu apercevoir ce phénomène.

Ecrit par le 18 mai 2026



Ecrit par le 18 mai 2026

Photos réalisées par le photographe [Ken B.](#) dans la nuit du vendredi 10 au samedi 11 mai. ©Ken B.

Nombre de photographes et d'amateurs se sont précipités au sommet du Mont Ventoux ce week-end avec l'espoir de capturer les aurores boréales. Ces dernières étaient bien visibles à l'œil nu ce vendredi soir, elles ont donné lieu à de magnifiques clichés de la part de talentueux photographes vauclusiens. « Nous n'étions que quatre ou cinq au Mont Ventoux ce vendredi à avoir pu profiter du spectacle », affirme le photographe Ken B., qui suit l'activité du ciel au quotidien grâce au site internet [Space Weather Live](#) qui donne l'activité solaire et les prévisions aurorales en direct.



Panorama pris par le photographe [Sébastien Bur](#) dans la nuit du vendredi 10 au samedi 11 mai.
©Sébastien Bur

De nombreux médias ont suggéré que le phénomène allait se répéter dans la nuit du samedi 11 au dimanche 12 mai. Si les Vauclusiens étaient peu nombreux le vendredi soir au sommet du Géant de Provence, ce dernier a vu son affluence grimper en flèche ce samedi soir. Entre le Chalet Reynard et le sommet du Mont Ventoux, de nombreuses voitures étaient garées sur les côtés de la route. Au sommet, les personnes présentes se comptaient par centaines. Certaines sont venues équipées : tapis, couverture, thermos avec boisson chaude, et bien évidemment appareil photo et trépied. D'autres sont juste venues accompagnées de leur smartphone afin d'immortaliser le moment, mais de profiter pleinement avec les yeux. Malheureusement, le pic d'intensité ayant eu lieu le vendredi soir, les aurores boréales se sont montrées plus timides ce samedi soir. « Il était presque impossible de les apercevoir de nos yeux, mais heureusement que l'appareil photo permet de les révéler », indique le photographe Lenny Vidal sur Instagram.

Ecrit par le 18 mai 2026



Photo prise par le photographe [Lenny Vidal](#) dans la nuit du samedi 11 au dimanche 12 mai. ©Lenny Vidal

Un phénomène rare mais pas inédit

S'il n'est pas rare d'apercevoir des aurores boréales dans les régions polaires, ce n'est pas tous les jours qu'on peut se vanter d'en avoir vu en France. « Elles sont causées par l'interaction entre les particules émises par le soleil, l'atmosphère et le champ magnétique de la Terre », explique le spationaute français Thomas Pesquet sur ses réseaux sociaux. Le soleil ayant atteint un pic d'activité ce vendredi 10 mai, des aurores ont donc pu être observées à des latitudes plus basses qu'habituellement.

Selon l'Agence américaine d'observation océanique et atmosphérique, cette tempête géomagnétique était de niveau 5, soit le niveau maximum sur l'échelle utilisée. Un phénomène de cette intensité n'était pas arrivé depuis octobre 2003. Le soleil atteint son pic d'activité par cycle, tous les onze ans en moyenne. Cet événement peut être à l'origine de perturbations des réseaux de communication par satellite et au sol, des systèmes de navigation ou des émissions de radio.

La route vers le sommet du Ventoux côté Sud temporairement fermée à cause de la neige



En raison de la neige qui est tombée sur le Mont Ventoux et du verglas, les agents du Département de Vaucluse ont dû fermer temporairement la RD974 du côté Sud afin de travailler librement et de permettre aux visiteurs de circuler en toute sécurité.

La route, qui est fermée depuis ce matin (le vendredi 3 mai) devrait rouvrir en début d'après-midi.

Ecrit par le 18 mai 2026



©Département de Vaucluse

Bilan hivernal 2024 positif pour les stations

Ecrit par le 18 mai 2026

de ski du Ventoux



Après une saison hivernale 2023 sans activités, les stations de ski du Ventoux sont de nouveaux en pleine croissance d'après le bilan hivernal 2024. La [CoVe](#) et la SPL de Développement touristique des stations du Mont Ventoux ont annoncé le mercredi 17 avril des chiffres très positifs pour l'année précédente lors d'une réunion de présentation et envisagent de nouvelles perspectives pour le printemps et l'été 2024.

Avec 700 000 visiteurs annuels en moyenne, le Mont Ventoux symbolise une place touristique centrale du département du Vaucluse. Après une année 2023 sans activités, marquée par les problèmes économiques liés à l'inflation et à la crise sanitaire ainsi qu'un réchauffement climatique qui entraîne un déneigement important lors des hivers, le bilan de cet hiver 2024 est reparti à la hausse notamment sur la station du

Ecrit par le 18 mai 2026

Mont Serein.

C'est ce qui a été annoncé et détaillé le jeudi 17 avril par [Jacqueline Bouyac](#), présidente de la CoVe accompagnée par sa vice-présidente [Dominique Plancher](#) et par Alain Constant, président de la SPL de Développement touristique des stations du mont Ventoux. Ce bilan se traduit par 19 jours d'ouverture, 5 833 forfaits vendus, une fréquentation d'environ 2 000 personnes par jour d'ouverture de la station et surtout un chiffre d'affaires de 104 639,70€ sur la saison.



©CoVe

Un été placé sous le signe de l'activité ludique et sportive

L'ensemble du personnel et l'équipe mise en place depuis le début de la saison en décembre ont su anticiper le retour de la neige en remettant en marche les remontées mécaniques dès le début de la saison.

Ce bilan positif engendre un élan prometteur pour le printemps et l'été qui arrivent à grands pas. Pour maintenir l'attractivité touristique sur le Ventoux, plusieurs invitations ont été envoyées aux centres aérés du territoire de la CoVe afin d'emmener plusieurs visiteurs à essayer diverses activités en plein air.

Ecrit par le 18 mai 2026

Parmi elles, on compte notamment le tubing, le dévalkart, l'accrobranche, le toboggan, les trampolines, etc.

Les parcours exacts de la flamme olympique en Vaucluse enfin dévoilés



Le Département de Vaucluse vient de dévoiler les différents parcours précis de la flamme olympique, qui traversera le Vaucluse le mercredi 19 juin.

Le mercredi 19 juin prochain, la flamme olympique traversera le Vaucluse. Le département sera une étape dans le parcours de la flamme qui débutera le 8 mai à Marseille et se terminera le 26 juillet à Paris, et qui lancera le début des Jeux Olympiques 2024. Si jusqu'à maintenant, on connaissait les lieux vauclusiennes par lesquels la flamme va passer et à quels horaires, les détails du parcours restaient vagues.

Ecrit par le 18 mai 2026

**LE RELAIS DE LA FLAMME OLYMPIQUE
EN VAUCLUSE MERCREDI 19 JUIN 2024**

4 villes traversées (convoi engagement) + 3 sites remarquables (convoi agile) pour 100 éclaireurs qui se passeront la flamme de 8h30 à 19h20

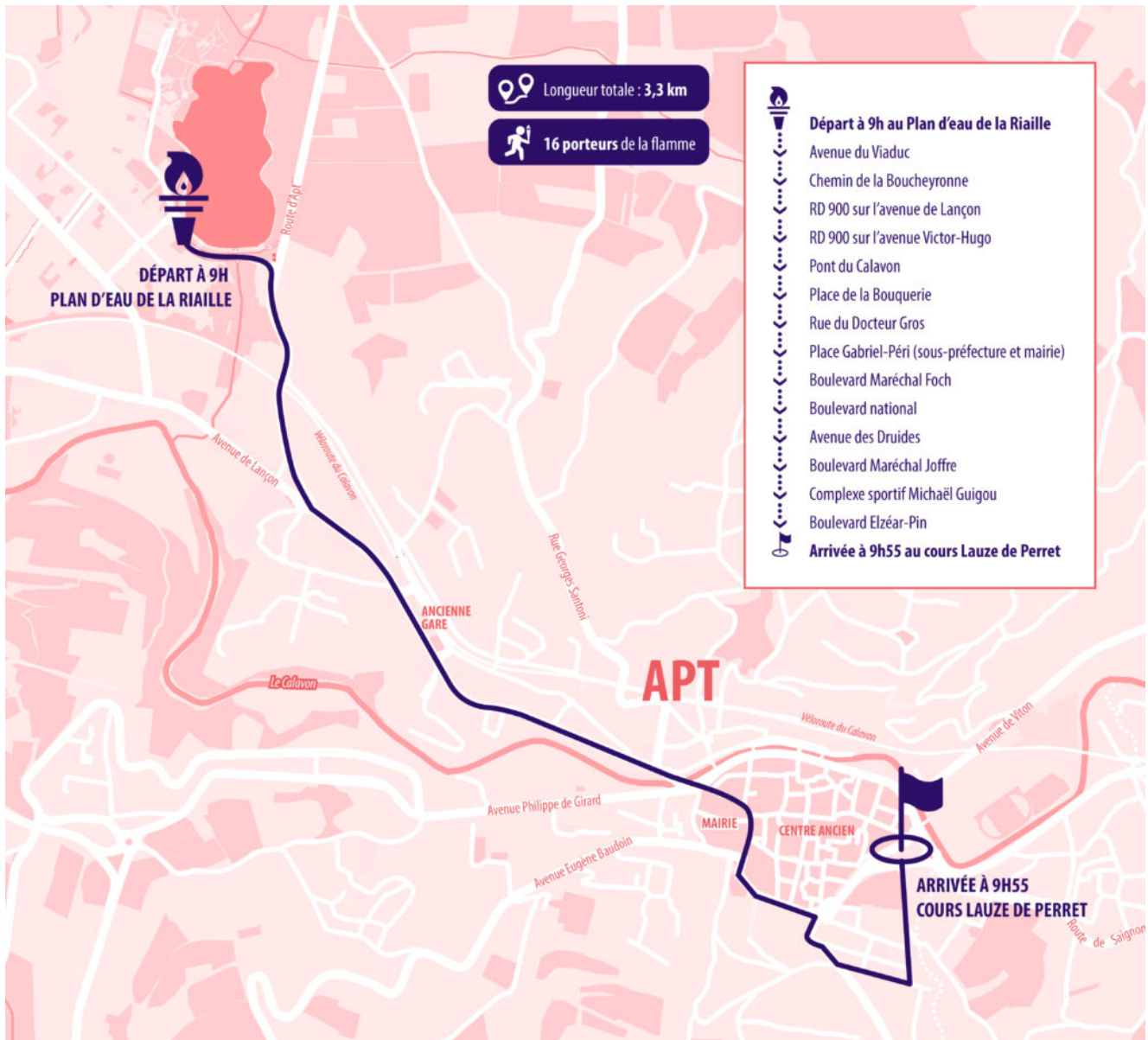
Localité	Porteurs / Distance	Heure	Site remarquable
LES OCRES DE RUSTREL	5 porteurs / 900 m	8h30	Colorado Provençal
APT	16 porteurs / 3,3 km	9h	Plan d'eau de la Riaille, Centre historique
L'ISLE-SUR-LA-SORGUE	16 porteurs / 3,3 km	11h30	Centre historique
MONT VENTOUX	3 porteurs + 24 du relais collectif / 1,25 km	12h45	Sommet
ORANGE	18 porteurs / 3,8 km	15h10	Centre historique, Théâtre antique
SORGUES	5 porteurs / 1,3 km	17h05	Passerelle himalayenne au dessus de l'Ouvèze, en centre ville
AVIGNON	37 porteurs / 7,6 km	17h45	Parc des Sports, Rocade, Palais des papes

VILLAGE CÉLÉBRATION
à partir de 15h30
parking des lavandes
au pied du Pont Saint-Bénézet

CE CONVOI ENGAGEMENT : Lieux définis pour organiser les tringons de relais et rassembler un maximum d'habitants autour de la flamme.
RELAYS COLLECTIFS : Groupement de sportifs amateurs ou confirmé pour porter la flamme en pratiquant leur sport et mettre en valeur le patrimoine du territoire.
CONVOI AGILE : Segments plus courts avec un dispositif adapté pour mettre en valeur le patrimoine du territoire.
CÉLÉBRATIONS ET ALLUMAGE DU CHAUDRON : Arrivée du dernier relayeur sur scène pour embraser le chaudron.

Le parcours, qui sera discontinu, se composera de sept séquences qui vont rythmer la journée du 19 juin dans différents points du département : Rustrel, Apt, L'Isle-sur-la-Sorgue, le Mont Ventoux, Orange, Sorgues et Avignon. Chacune de ces séquences a un parcours plus ou moins long (cf cartes ci-dessous) avec en tout 100 porteurs de la flamme. Le site des Ocre de Rustrel sera la seule étape du parcours fermée au public. Pour les Vauclusiens, le parcours débutera donc à 9h à Apt, et s'achèvera à 19h20 à Avignon.

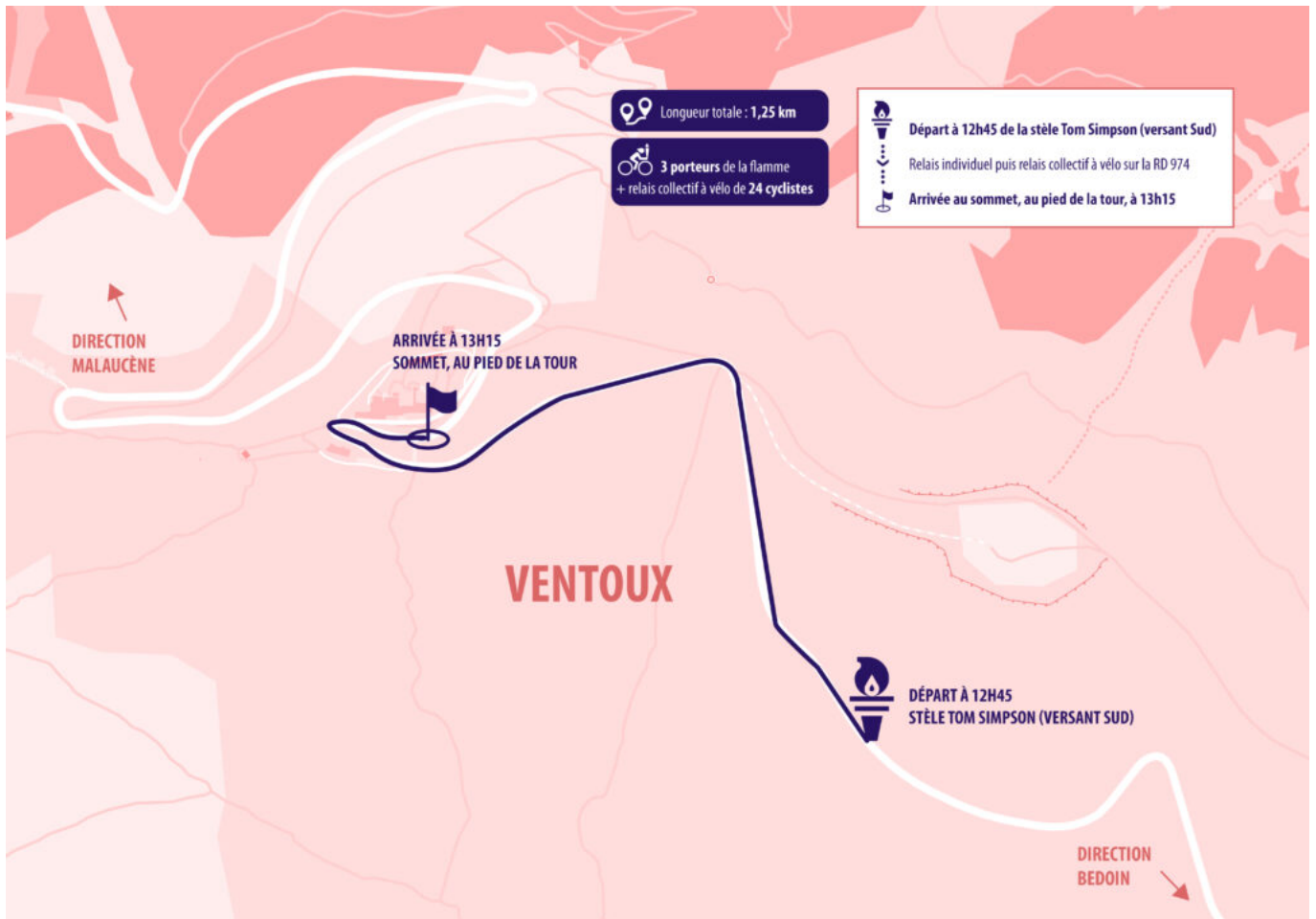
Ecrit par le 18 mai 2026



Ecrit par le 18 mai 2026



Ecrit par le 18 mai 2026



Ecrit par le 18 mai 2026



Ecrit par le 18 mai 2026



Ecrit par le 18 mai 2026



La route du Ventoux qui mène au sommet de nouveau accessible

Ecrit par le 18 mai 2026



Fermée comme chaque année en raison des mesures de sécurité et des conditions météorologiques qui deviennent difficiles sur le Ventoux en hiver, la route du versant sud, la RD974 qui mène au sommet du Géant de Provence, rouvre ce vendredi 12 avril.

Cet axe qui traverse la ville de Bédoin et qui mène jusqu'au Chalet Reynard, point de repère essentiel pour les touristes avant d'accéder au sommet, sera de nouveau accessible aux véhicules. Une réouverture rendue possible grâce au travail des agents du centre routier départemental de Carpentras qui ont effectué un travail important de sécurité sur le site ainsi qu'un nettoyage de la zone après un hiver particulièrement froid et enneigé.

Côté Nord par Malaucène, après la station du Mont Serein, la RD974 restera fermée jusqu'à la mi-mai. La date de réouverture de la route sera fixée en fonction de l'évolution des conditions météorologiques, plus rudes que sur le versant Sud.

Ecrit par le 18 mai 2026

Des navettes pour accéder au Mont Ventoux pendant les vacances d'hiver



Les vacances d'hiver débutent ce samedi 24 février pour la zone B et comme chaque année durant cette période, le réseau de transport [Trans'Cove](#) met en place un système de navettes pour accéder à la station du Mont Serein depuis Carpentras, Malaucène et Caromb, ainsi que dans le sens inverse.


Ce service est disponible pendant les deux semaines de vacances, jusqu'au dimanche 10 mars inclus. Pour prendre une des navettes afin de pouvoir profiter des nombreuses activités proposées par la station, il suffit de réserver son ticket au moins 30 minutes avant le départ [via le site internet prévu pour](#).

Le trajet est gratuit pour les moins de 5 ans. Un trajet simple vous coûtera 3€. Et pour effectuer l'aller-retour, il faudra déboursier 5€.

Ecrit par le 18 mai 2026

TRANS
COVE


NAVETTE VENTOUX MONT SEREIN



HORAIRES DES NAVETTES

DIRECTION MONT SEREIN					
CARPENTRAS	PEM Quai 13	09:05	11:00	13:05	
CAROMB	Pharmacie	09:20	11:15	13:20	
MALAUCENE	Pk Remparts	09:35	11:30	13:35	14:15
MONT SEREIN	Station	10:05	12:00	14:05	14:45

DIRECTION CARPENTRAS					
MONT SEREIN	Station	13:45	14:45	16:25	17:25
MALAUCENE	Pk Remparts	14:15	15:15	16:55	17:55
CAROMB	Pharmacie		15:30	17:10	18:10
CARPENTRAS	PEM Quai 13		15:45	17:25	18:25



- Carpentras** P
(PEM - Gare SNCF)
- Caromb**
- Malaucène** P
(Remparts)
- Station du
Mont Serein**

Ventoux : le chalet d'accueil du Mont Serein fait peau neuve

Ecrit par le 18 mai 2026



La station du Mont Serein s'est dotée d'un nouveau chalet d'accueil répondant aux normes d'accessibilités PMR, et permettant un meilleur accueil tout en sensibilisant le public à son environnement. Il a été inauguré par la communauté d'agglomération [Ventoux Comtat Venaissin](#) (Cove) ce samedi 17 février.

La station du Mont Serein fait partie des plus anciennes stations de ski de France puisqu'elle a ouvert dans les années 1930. Son chalet d'accueil, lui, n'a été construit qu'en 1976, puis a fait l'objet de plusieurs rénovations au fil des années, pour prendre une forme plus moderne et plus adaptée aujourd'hui.

Ecrit par le 18 mai 2026



1976



2022



Aujourd'hui

©Cove

Les derniers travaux, qui ont débuté en octobre 2022 et se sont achevés en novembre 2023, ont été nécessaires pour répondre aux normes d'accessibilités des personnes à mobilité réduite notamment. Le chalet dispose désormais d'un accueil permettant de présenter les activités des stations et sensibiliser les publics à l'environnement qu'ils fréquentent, d'un parvis avec un auvent pour s'abriter en cas de mauvais temps, de guichets de billetterie ouverts sur l'extérieur, ainsi que d'une salle de réunion.

Si le bâtiment a conservé sa forme initiale avec les murs extérieurs de la construction d'origine qui ont été revêtus de bardages en cèdre du Ventoux, le toit, lui, a été entièrement refait, ainsi que les murs intérieurs afin de redistribuer les volumes. Les matériaux utilisés ont été choisis dans l'objectif de fondre le nouveau chalet dans le décor. Le coût des travaux s'est élevé à 1 061 000€, financé à hauteur de 463 000€ par la Région Sud, et de 210 000€ par le Département de Vaucluse.

Ecrit par le 18 mai 2026



©Cove

Un coup de neuf pour une meilleure attractivité

Le réaménagement du chalet va permettre de développer l'attractivité de la station en présentant une meilleure offre des activités à faire toute l'année. Les deux stations souffrant d'un enneigement très irrégulier depuis quelques années, la Cove souhaite diversifier activités de loisirs toutes saisons en priorisant le développement du capital nature.

Ainsi, les visiteurs peuvent pratiquer de nombreuses activités en hiver, telles que le ski alpin et le snowboard, la balade en raquettes, la luge, ou encore le jardin d'enfants. Des activités sont aussi praticables tous les jours en juillet et août et les week-ends de juin et septembre, comme la trottinette électrique tout terrain, le tubing, le planétarium et l'astronomie (le jeudi), le dévalkart, l'accrobranche, l'air park, le bike park, la promenade à cheval ou poney, le fun trempo, ainsi que la découverte du sentier Jean-Henri Fabre.

Ecrit par le 18 mai 2026

Fermeture hivernale de la route du Mont Ventoux



Comme chaque année au mois de novembre, le Département de Vaucluse procède à la fermeture de la RD974, qui mène au sommet du Mont Ventoux. À partir du lundi 13 novembre à 7h30, la route sera donc fermée à partir de la station du Mont Serein pour le versant Nord et du Chalet Reynard pour le versant Sud.

Il est possible que la route soit fermée plus tôt pour le versant Nord en fonction des conditions météorologiques, car il est plus fortement exposé aux intempéries hivernales. Ainsi, la route du versant Sud devrait rouvrir en avril 2024, et celle du versant Nord en mai 2024. Les stations du Mont Serein et du Chalet Reynard, quant à elles, restent accessibles aux véhicules.

Ecrit par le 18 mai 2026

Jusqu'à la réouverture de la RD974 au printemps prochain, tous les véhicules devront être équipés de chaînes antidérapantes ou de pneus spéciaux homologués et conformes à la législation en vigueur sur l'emploi des dispositions antidérapant et anti-patinant, s'ils circulent sur :

- la RD 974 côté Sud entre le lieu-dit 'Saint-Estève' à Bédoin et la barrière du lieu-dit 'La Grave'
- la RD 974 côté Nord entre le lieu-dit 'Le Groseau' à Malaucène et la barrière du Mont Serein
- la RD 164, route de Sault au Chalet Reynard, entre le lieu-dit 'La Reynarde' à Aurel et le carrefour RD 164 / RD 974 à Bédoin
- la RD 164a desservant en impasse la station du Mont Serein

Le Ventoux au menu du Tour de France 2025 ?



Ecrit par le 18 mai 2026

Alors que [les organisateurs du Tour de France](#) viennent de dévoiler [le parcours de la 111^e édition](#) de la grande boucle qui se déroulera du 29 juin au 21 juillet prochains, l'épreuve évitera les routes de Vaucluse même si elle s'en approche (voir vidéo en fin d'article). En effet, le peloton fera étape à Nîmes le 16 juillet avec une arrivée sur le boulevard Salvador-Allende. Le lendemain c'est de Saint-Paul-Trois-Châteaux que les coureurs s'élanceront pour rallier Superdévouly. Il n'y aura donc pas de 28^e passage dans le Vaucluse à l'occasion de ce Tour 2024.

Cela ne pourrait toutefois être que partie remise puisque Dominique Santoni, la présidente du conseil départementale de Vaucluse a récemment évoqué une participation en 2025.

« Nous n'avons pas vu l'intérêt de chercher absolument à être présent lors de cette édition alors que vont se dérouler également les Jeux olympiques de Paris pour lesquels nous avons mis en place un grand nombre d'événements sportifs organisés régulièrement d'ici là dans le département. »

Double ascension inédite du Ventoux en 2021

A ce jour, il faut donc remonter au 7 juillet 2021 pour voir passer le peloton en Vaucluse. Et pas n'importe où, puisque c'était sur les pentes du Ventoux dans le cadre d'une étape 100% Vaucluse entre Sorgues et Malaucène. A cette occasion, les équipes d'ASO (Amaury sport organisation), les organisateurs du Tour de France, avaient concoctées une double ascension inédite du Géant de Provence. Ayant pris l'habitude de mettre le mont Chauve au menu des coureurs tous les 4 ou 5 ans, « c'est très probablement pour l'édition 2025, voir 2026 au plus tard, que nous devrions accueillir le Tour au Ventoux », confie la présidente du Département de Vaucluse.

En effet, enfin de ne pas 'banaliser' cette ascension (comme cela a été le cas à un moment donné avec l'Alpes d'Huez qui était programmé chaque année), ASO a souhaité rendre exceptionnel ce rendez-vous avec le Ventoux sur ce rythme de 4 à 5 ans évoqué par Dominique Santoni.

La plus grande compétition sportive mondiale annuelle

Premier événement sportif annuel mondial et 3^e événement sportif médiatique au monde après les Jeux olympiques et la Coupe du monde de football, le Tour de France est retransmis dans 190 pays, dont 60 en direct, pour une audience cumulée de 2 milliards de téléspectateurs et auditeurs. Avec 650 médias (120 chaînes de télévision, 70 stations de radio, 400 titres de presse, plus de 50 sites internet) 2 000 journalistes, consultants ou photographes, l'épreuve constitue une formidable vitrine touristique pour la France et les sites exposés.

C'est ce qu'a bien compris le Département de Vaucluse qui y voit l'opportunité de faire la promotion du cyclotouriste sur son territoire. En effet, après chaque présence du Ventoux, les chiffres de fréquentation des cyclotouristes sont en hausse pour atteindre plus de 120 000 cyclistes le gravissant désormais chaque année.

Écrit par le 18 mai 2026



La caravane du Tour de France en 2021.

Première arrivée au sommet en 1958

Si le Tour de France, créé en 1903, a emprunté pour la première fois les pentes du Ventoux en 1951, la première arrivée au sommet du Géant de Provence n'a eu lieu qu'en 1958. Une étape remportée par Charly Gaul, qui a aura été le premier des 10 vainqueurs qui s'y sont succédés au sommet depuis dont de grands noms comme Raymond Poulidor, Eddy Merckx, Bernard Thévenet, Jean-François Bernard, Marco Pantani, Richard Virenque...

En plus de 70 ans, suite à la double ascension de 2021 (victoire du belge Wout Van Aert à Malaucène), le Ventoux a été gravi à 18 reprises par Malaucène au nord (en 1951 et 1972), par Sault à l'est (en 1974 et 2021), par Bédoin au sud (en 1952, 1955, 1958, 1965, 1967, 1970, 1987, 1994, 2000, 2002, 2009, 2013, 2016 et 2021). De ces trois routes conduisant au sommet, celle du versant sud demeure la voie royale par excellence, car jugée la plus difficile (même si les locaux considèrent que le passage par Malaucène est aussi éprouvant). Aux 21,5km d'ascension, jalonnés de nombreux et raides passages à 10%, s'ajoute sur les 6 derniers km, la traversée d'un désert de pierres blanches, fréquemment balayé par les rafales de vent. En 2016, l'étape avait été ainsi perturbée par le Mistral. La force du vent avait obligé les organisateurs à raccourcir exceptionnellement la veille, la longueur de l'étape d'une distance 6 kilomètres. Les spectateurs de la partie sommitale ayant reflué vers le bas, la densité des spectateurs avait provoqué la chute du maillot jaune Chris Froome lors de cette étape où l'affluence avait été estimée à 500 000 spectateurs.

En 2009, l'étape avait marquée par un feu de forêt, obligeant une colonne de pompiers à emprunter en

Ecrit par le 18 mai 2026

sens inverse la route utilisée par la caravane du Tour et le peloton.

Enfin preuve de l'attrait des organisateurs, le Ventoux avait été aussi mis particulièrement à l'honneur lors du parcours de la 100^e édition en accueillant la très prestigieuse étape du 14 juillet.

Mais le Ventoux peut aussi se transformer en piège mortel où l'air se raréfie au fur et à mesure que l'on se rapproche du sommet. La stèle, en hommage au coureur anglais Tom Simpson décédé lors du Tour de France 1967, située à moins de deux kilomètres du sommet est là pour le rappeler.