

Ecrit par le 18 mai 2026

Sainte Catherine, L'ascension du Mont Ventoux pour lutter contre le cancer ce samedi 4 septembre



Samedi 4 septembre 191 personnes feront l'ascension du Mont Ventoux à pied ou à vélo. Objectif ? Récolter des fonds pour la recherche et l'amélioration de la qualité de vie des patients pendant et après leur traitement contre le cancer.

Les inscriptions sont closes depuis le 15 juillet mais la collecte de dons est possible jusqu'au 3 septembre. Les inscrits devront parcourir 26 km, au départ de Sault jusqu'au sommet du Géant de Provence et rapporteront chacun au moins 275€ pour un adulte et 100€ pour les plus jeunes et accéder à la ligne de départ.

Trois établissements

Les dons collectés seront reversés à trois organismes œuvrant contre le cancer : Sainte-Catherine, institut du cancer - Avignon-Provence implanté à Avignon ; l'Hôpital La Timone à Marseille et Cami Sport

Ecrit par le 18 mai 2026

& Cancer à Aix-en-Provence.

Comment participer ?

Les dons sont possibles jusqu'à la veille des 2 courses [ici](#), dans la rubrique 'faire un don'. Choisissez de sponsoriser une équipe ou un sportif, puis sélectionnez votre bénéficiaire et le projet.

En savoir plus ?

191 personnes seront sur la ligne de départ : 78 marcheurs, 32 coureurs et 81 cyclistes, ainsi que 64 bénévoles. Résultat ? Déjà 68 000€ ont été collectés à ce jour 30 juillet 2021. Ces dons consisteront, pour Sainte-Catherine en achat de pousse-seringues automatisés et sécurisés pour les unités d'hospitalisation. Il sera aussi question d'acquérir d'un logiciel d'Intelligence Artificielle (IA) qui va permettre de délivrer le meilleur plan de traitement en radiothérapie.

Sainte-Catherine aussi !

Sainte-Catherine participe aussi sportivement à l'événement avec 2 équipes en lice : Sainte-Catherine Runner et Sainte-Catherine cycliste. L'équipe Runner comporte 35 inscrits dont 13 salariés, 19 membres d'entreprises partenaires, des proches. Chef d'équipe : Patrice Sapey, Directeur général administratif de Sainte-Catherine. La team cycliste accueille quant à elle 13 inscrits dont un médecin de Sainte-Catherine, un médecin extérieur, 3 patients ainsi que des proches. Le Chef d'équipe est Laurent Mineur, Médecin oncologue radiothérapeute et coordonnateur de l'Unité fonctionnelle digestif.

Les résultats sont là

En tout plus de 110 000€ ont été collectés en 4 ans pour la recherche clinique et l'amélioration de la qualité de vie des patients pendant et après leur traitement. L'édition 2019 avait accueilli 135 inscrits et 88 159€ collectés pour les 3 bénéficiaires, dont 55 508€ récoltés pour Sainte-Catherine. En 2018 ils étaient 103 et avaient récolté 66 822€ pour les 3 bénéficiaires, dont 39 886€ pour Sainte-Catherine pour la recherche clinique et l'amélioration de la qualité de vie des patients. En 2017, il y avait 40 inscrits pour 24 249€ collectés dont 14 549 € pour Sainte-Catherine.

Esprit rando : gorges de la Nesque ou

Ecrit par le 18 mai 2026

ascension du mont Ventoux ?



Louis Bonnet est accompagnateur en montagne chez [Esprit rando](#). La promesse ? Découvrez la Provence comme nulle part ailleurs. Ses paysages, son terroir et son authenticité sont mis à l'honneur par un guide passionné et une équipe du tonnerre.

Randonnée dans les gorges de la Nesque

Cette randonnée, qui compte parmi les plus belles du Vaucluse, vous immergera dans l'un des plus grand canyon de Provence. Vie sauvage, géologie et préhistoire seront abordées par le guide lors de cette randonnée à couper le souffle. Du 01/07 au 31/08/2021, tous les vendredis de 9h à 13h.

Ecrit par le 18 mai 2026

Ascension du géant de Provence

Venez découvrir les sentiers sauvages de la face nord du mont Ventoux qui vous mèneront vers le sommet du Géant de Provence. Cette sortie est aussi encadrée par un guide. Au départ du Mont Serein, cette mythique ascension d'environ 500m de dénivelé vous éloignera de la chaleur de la plaine pour la fraîcheur des sommets. Au menu, panorama sur les Alpes et toute la Provence, histoire du Mont Ventoux, des hommes qui ont façonné et façonnent encore les paysages. Une question subsiste : d'où vient le nom du Mont Ventoux ? Rendez-vous au sommet pour connaître la réponse. Du 01/07 au 31/08/2021, tous les jeudis de 9h à 15h. Sous réserve de conditions météo favorables.

Fontaine-de-Vaucluse et sa résurgence

Des randonnées sont également prévues à Fontaine-de-Vaucluse. Découvrez de manière plus intimiste la plus grande résurgence de France. Des hauteurs jusqu'au gouffre, vous analyserez cette curiosité géologique. Du 01/07 au 31/08/2020, tous les jeudis. De 9h à 15h30.

D'autres activités nature sont proposées par Esprit rando. Plus d'informations, [cliquez ici](#). Les randonnées sont annulées jusqu'au 25 août prochain suite à l'arrêté d'[interdiction d'accès au massif forestier prise par la préfecture](#).

L'étape vauclusienne du Tour de France en vidéo

Ecrit par le 18 mai 2026



Alors que le Tour de France fait escale en Vaucluse ce mardi 7 juillet pour [une double ascension inédite du Ventoux](#), nous vous proposons de découvrir le profil de cette étape en vidéo !

Cette 11^e étape de 199 km du 108^e Tour de France débutera à Sorgues pour une arrivée à Malaucène juste après la dernière montée. Auparavant, le peloton passera par Pernes-les-Fontaines, l'Isle-sur-la-Sorgue, les côtes de Fontaine-de-Vaucluse et de Gordes, Roussillon, Apt, le col de la Liguère à Saint-Saturnin-lès-Apt (9,3 km à 6,7 % de moyenne), le Ventoux par Sault (24,3 km à 5 %), Malaucène une première fois, Bédoin pour une nouvelle montée sur le Géant de Provence (15,7 km à 8,8 %) et enfin la descente finale sur Malaucène. Départ : 12h00 - Arrivée : vers 17h36

Les difficultés de l'étape:

Km 32,1 - 4e cat. : Côte de Fontaine-de-Vaucluse (1,9 km à 6% de moyenne)

Km 43,7 - 4e cat. : Côte de Gordes (2,6 km à 5,1%)

Km 83,6 - 1re cat. : Col de la Liguère (9,3 km à 6,7%)

Km 122,5 - 1re cat. : Mont Ventoux (22,1 km à 5%)

Km 176,9 - Hors-cat. : Mont Ventoux (15,6 km à 8,7%)

Ecrit par le 18 mai 2026

L.M.

Tour de France : comment circuler en Vaucluse le 7 juillet



La '**Grande boucle**' va traverser de nombreuses villes du Vaucluse le 7 juillet prochain et la circulation sera perturbée en matinée et en début d'après-midi tout le long du parcours. Sur l'ensemble de l'itinéraire, les routes seront fermées de manière échelonnée, au fur et à mesure de l'avancement de la course.

Entre Sorgues et Sault, la route sera fermée de manière échelonnée le 7 juillet, entre 9h et 15h30, une heure environ avant la caravane publicitaire et jusqu'au passage des véhicules fermant la course. Pour le


Ecrit par le 18 mai 2026

secteur du Ventoux, les trois routes d'accès au sommet (RD 974 côté Malaucène, RD 974 côté Bedoin et RD 164 côté Sault) seront interdites à la circulation motorisée au plus tard le 6 juillet à 12h.

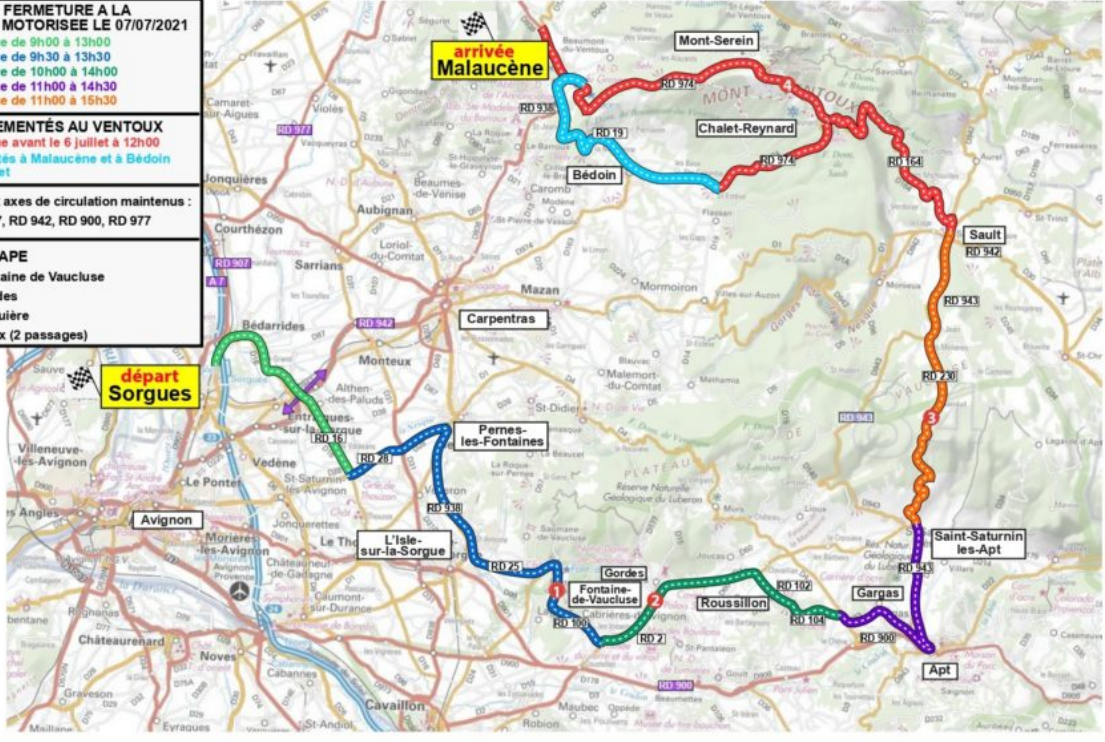
L'accès à Malaucène et à Bedoin sera réglementé à partir du 6 juillet (voir carte secteur Ventoux plus bas). Les accès et le stationnement au Mont Ventoux seront réglementés pour garantir la sécurité des coureurs et des spectateurs, mais aussi pour faciliter les déplacements des autres usagers de la route. Pour les personnes ne souhaitant pas assister au passage des coureurs, il est conseillé d'éviter au maximum de se déplacer le 7 juillet dans tous les secteurs concernés par la course.

Pour traverser le département, les itinéraires à privilégier seront l'autoroute A7 et la RD 907 (vallée du Rhône), la RD 977 en direction de Vaison-la-Romaine, la RD 900 (Avignon/Apt) et la voie rapide RD 942 (Avignon/Carpentras). Le franchissement de l'itinéraire de course étant interdit, les automobilistes devront contourner le parcours avec un passage possible par la RD 942 à 2x2 voies à hauteur d'Entraigues-sur-la-Sorgue. S'informer : www.vaucluse.fr et suivre la page : [Tour de France 7 juillet 2021 - Étape Vaucluse](#).

TOUR DE FRANCE 2021 - Etape Sorgues / Malaucène



Légende	
HORAIRES DE FERMETURE A LA CIRCULATION MOTORISEE LE 07/07/2021	<p style="margin: 0;">Fermeture prévue de 9h00 à 13h00</p> <p style="margin: 0;">Fermeture prévue de 9h30 à 13h30</p> <p style="margin: 0;">Fermeture prévue de 10h00 à 14h00</p> <p style="margin: 0;">Fermeture prévue de 11h00 à 14h30</p> <p style="margin: 0;">Fermeture prévue de 11h00 à 15h30</p>
ACCÈS RÉGLEMENTÉS AU VENTOUX	<p style="margin: 0;">Fermeture prévue avant le 6 juillet à 12h00</p> <p style="margin: 0;">Accès réglementés à Malaucène et à Bedoin à partir du 6 juillet</p>
Principaux axes de circulation maintenus :	A7, RD 907, RD 942, RD 900, RD 977
COLS DE L'ETAPE	<ol style="list-style-type: none"> 1 Côte de Fontaine de Vaucluse 2 Côte de Gordes 3 Col de la Liguère 4 Mont Ventoux (2 passages)



Département de Vaucluse - place Viala - Avignon Cedex 9

www.vaucluse.fr

Ecrit par le 18 mai 2026

Vous souhaitez assister au passage des coureurs ?

A Sorgues, neuf zones de parkings seront ouvertes aux visiteurs, dont trois accessibles par la route de Vedène depuis la 2x2 voies Avignon/Carpentras.

Pour ces dernières, des navettes gratuites permettront de se rapprocher de la ligne de départ jusqu'en début d'après-midi. Pour tout renseignement : www.sorgues.fr

Dans le même esprit, la ville d'arrivée de l'étape, Malaucène, mettra à disposition des spectateurs deux grandes zones de parking. Le village de Malaucène sera fermé à la circulation motorisée à compter du 6 juillet à 20h00 et ne sera accessible ensuite qu'à pied depuis les parkings. Pour tout renseignement : www.malaucene.fr

Le stationnement des véhicules motorisés sera totalement interdit sur toutes les routes empruntées par la course ou réservées aux véhicules accrédités et leurs abords, particulièrement dans les massifs forestiers sensibles au risque incendie. Cette interdiction s'appliquera dès le 4 juillet à 20h00 pour les trois accès au Ventoux, l'itinéraire entre Malaucène et Bedoin, mais aussi la RD 230 entre Saint-Saturnin-les-Apt et Sault.

Les espaces naturels et massifs forestiers ne seront pas accessibles pour des raisons de sécurité. La caravane du Tour de France empruntera le même parcours que les coureurs mais n'effectuera qu'un seul passage au sommet du Ventoux : elle s'arrêtera à Malaucène et ne passera pas par le col de la Madeleine, Bedoin et toute la partie entre Bedoin et le Chalet Reynard sur le versant Sud du Mont Ventoux.

Au Mont Ventoux

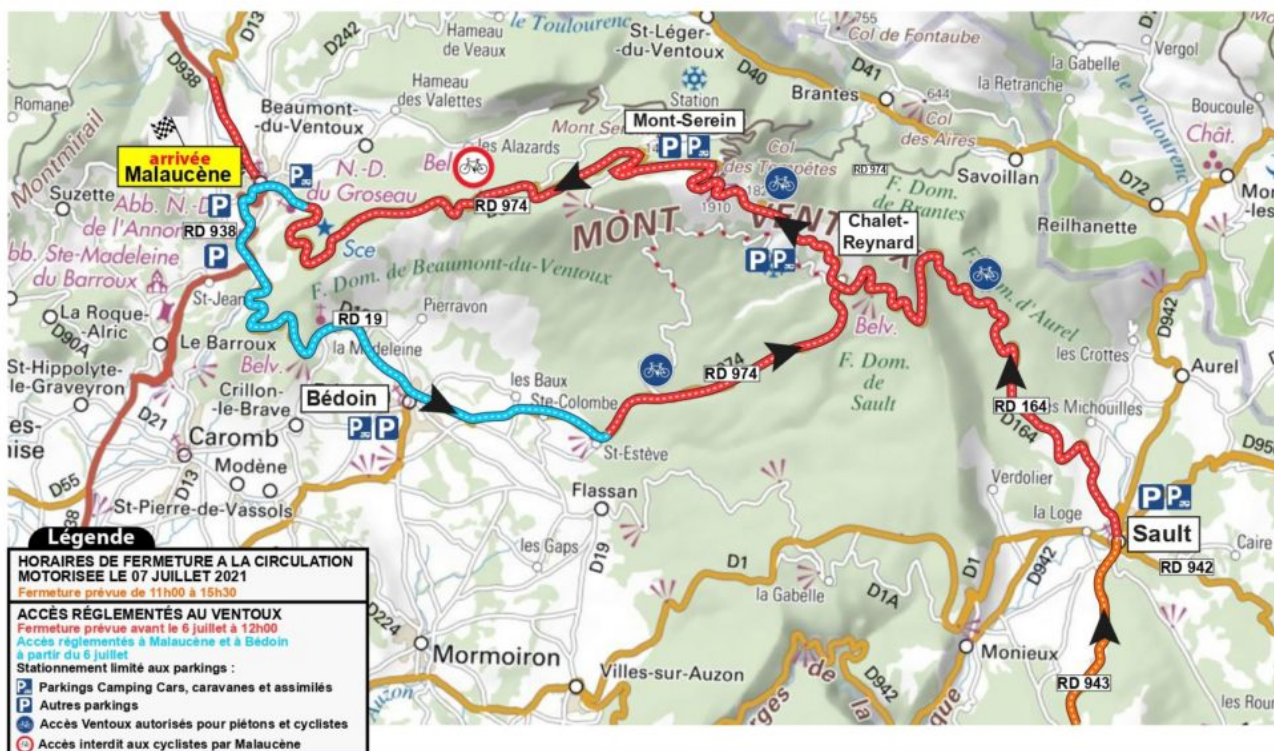
La double ascension du Mont Ventoux constituera le summum sportif de l'étape du 7 juillet. Si les coureurs redoutent déjà les pentes du Géant de Provence, son accès nécessitera pour les spectateurs de s'organiser à l'avance. Pour tout le secteur du Ventoux, les trois routes d'accès (RD 974 côté Malaucène, RD

974 côté Bedoin et RD 164 côté Sault) seront interdites à la circulation motorisée au plus tard le 6 juillet à 12h00.

Le tronçon entre Malaucène et Bedoin via le Col de la Madeleine (RD 938 et RD 19, en bleu sur la carte ci-dessous) sera fermé à la circulation motorisée le 6 juillet à 20h00. Compte tenu des installations nécessaires pour l'arrivée du Tour à Malaucène, la section de la RD 938 entre Malaucène et le Pont Rouge (carrefour RD 13) sera totalement fermée à la circulation motorisée à compter du 6 juillet à 12h00 et jusqu'au 7 juillet à 20h00.

Ecrit par le 18 mai 2026

TOUR DE FRANCE 2021 - Secteur Ventoux



Département de Vaucluse - place Viala - Avignon Cedex 9
www.vaucluse.fr

L.M.

(Vidéos) Trois 'Youtubeurs' à l'assaut des pentes du Ventoux

Ecrit par le 18 mai 2026



Il y a quelques semaines, l'office de tourisme [Vaison-Ventoux](#) accueillait (avec la collaboration de [VPA](#) : Vaucluse Provence attractivité), 3 influenceurs vélo du réseau [Sports'N Connect](#). Dans le cadre du premier épisode de la série 'La France à Vélo', Quentin Ruel, Nicolas Gervais et Alexandre Marlier ont eu l'occasion de fouler les sentiers du Vaucluse, terre de vélo.

Le programme était chargé, découverte du 'gravel bike' au [Centre départemental de plein air et loisirs de Rasteau](#), dentelles de Montmirail, ascension du Mont Ventoux et escale au sein de l'hôtel gîte [Le Neski](#). Les premières vidéos (qui durent chacune une vingtaine de minutes) de leur expérience vauclusienne viennent d'être publiées ! Une belle mise en avant des pratiques du vélo en Vaucluse, et en particulier autour du Mont-Ventoux. Le Vaucluse est ainsi à l'honneur sur des chaînes touchant des milliers de sportifs, amateurs ou professionnels, mais surtout férus du dépassement de soi et de la nature.

L.M.

Ecrit par le 18 mai 2026

Le 'Ventoux by night' reporté en octobre



Initialement programmée le dimanche 20 juin, le [Rotary carpentrassien Comtat-Venaissin](#), sur proposition de la préfecture, vient d'annoncer que la montée nocturne du Mont Ventoux est reportée au dimanche 17 octobre prochain.

L'animation est réalisée au profit de l'acquisition d'un fauteuil roulant pour la section hand'fauteuil du [Mazan Comtat handball](#). Il s'agit d'effectuer l'ascension à vélo du Mont Ventoux par la route, la nuit du 16 au 17 octobre 2021, pour atteindre le sommet et admirer ensemble le lever du soleil sur les Alpes. Le départ se fera à 3h du matin, les lève-tard devront s'y résoudre ! L'épreuve, limitée à 99 participants, est ouverte à tous les coureurs majeurs et à tous les types de vélos y compris les vélos électriques. Non chronométrée, cette épreuve n'est pas une compétition mais une manifestation caritative à caractère ludique. Pour vous inscrire, [cliquez ici](#).

L.M.

(Vidéos) Christian Prudhomme : « 190 pays seront absorbés par le Mont Ventoux le 7 juillet »



Tous son unanimes, la 11e étape de la grande boucle sera mémorable, spectaculaire et inédite. Les cyclistes graviront le sommet du Ventoux non pas une, mais deux fois.

Ecrit par le 18 mai 2026

Une double ascension périlleuse, diffusée dans 190 pays. Des millions de téléspectateurs contempleront le duel qui s'offrira sous leurs yeux. Des coureurs ou du géant de Provence, qui arrivera à bout de l'autre ? Réponse le 7 juillet prochain. « Avoir survolé le Mont Ventoux lors d'un vol Paris-Nice a été l'une des plus belles émotions dans ma vie. Le [Mont Ventoux](#) est obnubilant, obsédant et magnifique. C'est tout ce que représente le tour de France : une légende, un mythe, des drames aussi, mais surtout la vie », s'exclame [Christian Prudhomme](#) devant un auditoire d'élus et de journalistes ce jeudi 3 juin à Sorgues.

Le directeur du Tour de France a tenu à saluer l'investissement des maires des communes traversées. Tous se sont mobilisés afin de préparer l'événement qui propulsera les richesses du Vaucluse au centre du monde. Lors de ce rendez-vous sportif incontournable (3ème événement mondial derrière les Jeux olympiques et la Coupe du monde du football en terme de spectateurs), les cyclistes parcourront 199km, avec 4 500m de dénivelé lors de l'étape vauclusienne.

« On parle du Mont Ventoux au bout du monde »

Cette [11e étape du Tour 2021](#), de Sorgues à Malaucène, ressemble à un 'Tour du Vaucluse' à l'intérieur de la grande boucle puisqu'elle part de la vallée du Rhône pour finir au nord du Ventoux en passant par le Luberon, les monts de Vaucluse, l'arc comtadin et le sommet deux fois. C'est inédit. « Quand on a la chance d'avoir un tel sommet, il faut en profiter. C'est une montagne mythique, un grand rendez-vous du cyclisme. Cette année, avec le parcours choisi, je voulais que le Ventoux existe tout le temps à l'image, le voir pendant toute la durée de l'étape où que l'on soit. C'est aussi la raison pour laquelle nous passons par les trois portes d'entrée du Ventoux que sont Sault, Bedoin et [Malaucène](#). Des lieux que connaissent tous les cyclotouristes de la planète, j'exagère à peine », explique Christian Prudhomme, directeur du Tour de France.

Le nouvel aménagement du sommet est important pour ce dernier. Ainsi que le fait que le Ventoux soit désormais classé Parc naturel régional. « C'est le plus beau décor du monde et qui se mérite, que l'on soit à vélo ou à pied, déclare Christian Prudhomme. Il y a bien entendu d'autres sommets prestigieux à conquérir dans les Alpes ou les Pyrénées mais il a une place à part avec la forêt qui précède les pierres, la chaleur et la lumière, une intensité minérale qui frappe les esprits que l'on soit cycliste ou simple spectateur. »

Ecrit par le 18 mai 2026



Thierry Lagneau, maire de Sorgues (commune de départ) et Frédéric Tenon, maire de Malaucène (commune d'arrivée) se réjouissent de cette vitrine internationale. Photo: Linda Mansouri

Une histoire d'amour de 70 ans

Bien sûr, le Tour de France ne passe pas chaque année dans notre département. Mais depuis 1951, l'année du premier passage au sommet du Ventoux, chacune des étapes vauclusiennes dégage un parfum de mystère et presque de magie. Entre le Vaucluse et la grande boucle, c'est une histoire d'amour qui dure depuis 70 ans. Il s'agit de la 16ème ascension du Mont Ventoux, dont 9 arrivées d'étape.

« Il faut dire que l'ascension n'est pas toujours une partie de plaisir. Si le vainqueur oublie presque instantanément ses douleurs une fois la ligne d'arrivée franchie, il déploie des efforts considérables pour atteindre le sommet », précise Maurice Chabert, président du conseil départemental de Vaucluse. Nul doute que cette année encore, entre Sorgues et Malaucène, la magie du Tour et les exploits sportifs seront au rendez-vous.

Ecrit par le 18 mai 2026

Mobilisation entière des communes

Pour Thierry Lagneau, vice-président du Conseil départemental et maire de Sorgues: « c'est un moment historique, une étape qui va faire rayonner le territoire. » Les habitants vivent le tour depuis l'annonce de son passage dans la commune. « Je trépigne d'impatience. Nous avons mis en place une série d'animations impliquant les plus jeunes comme une capsule temporelle. Les commerçants ont contribué à la réussite de l'événement en décorant leur vitrine. Tout le monde participe à faire monter cette fête en puissance. Des expositions ont pris part dans les endroits stratégiques de la ville afin de montrer des photos historiques du passage du Tour. » Frédéric Tenon, maire de [Malaucène](#), se joint à l'excitation du moment : « être ville d'arrivée, c'est pour Malaucène une occasion extraordinaire de mieux faire connaître notre commune, véritable porte d'entrée du Ventoux. Les retombées de cette visibilité internationale se feront sentir pendant plusieurs années. »

Affirmer sa réputation de terre de vélo

[Dominique Santoni](#), Vice-présidente du Conseil départemental, entend bien affirmer la réputation de terre de vélo que nourrit le Vaucluse. « Nous sommes dans le peloton de tête des départements cyclables de France. » Financièrement, cette arrivée de la 11e étape représente une bouffée d'oxygène pour les nombreux restaurateurs, hébergeurs (hôtels, gîtes, etc.) et commerçants, qui pourront ainsi constater des retombées notamment en matière de nuitées et de hausse du chiffre d'affaires.

« Cette montagne posée là, dans la plaine, qui culmine à 1 910m », souligne Christian Prudhomme.

Le Département sort les grands moyens

Logistique, sécurité, protection de l'environnement, routes et déviations... ce seront 80 agents d'exploitation sur le terrain, 45 engins mobilisés, et les cadres du Département seront d'astreinte pendant toute la période. La mobilisation de l'équipe territoriale est totale pour accueillir le tour. Le Département participe également financièrement à l'accueil du Tour de France à hauteur de 116 000€. Pour l'organisation de cette 11ème étape, l'Assemblée départementale a signé plusieurs contrats tripartites avec la société Amaury Sport Organisation (A.S.O) et les collectivités concernées par l'épreuve : la commune de Malaucène pour l'accueil de l'arrivée, la commune de Sorgues pour l'accueil du départ, et la commune de Vaison-La-Romaine pour la prise en charge des coûts liés à la mise à disposition du centre de presse et de la permanence des organisateurs.

« Le Tour de France est le symbole de notre forte identité cycliste. Nous développons de manière très volontariste le cyclotourisme avec une quarantaine de circuits existants et trois véloroutes, comme la véloroute du Calavon, qui relie Cavaillon et Apt, ou encore la Via Venaissia. Et bien sûr, nous soutenons la ViaRhôna, qui permettra à terme d'aller de la Suisse jusqu'à la Méditerranée », précise Dominique Santoni. Espérons que cette étape située à mi-parcours soit décisive. Il y a d'excellents grimpeurs mais aussi d'excellents descendeurs. La descente fera-t-elle la différence ?

Distribution gracieuse de cerises IGP Coteaux du Ventoux au directeur du Tour de France

La route du sommet du Ventoux rouvre le samedi 5 juin



Initialement prévue le lundi 31 mai, la réouverture de la RD 974, à partir du chalet Reynard pour le versant sud et de la station du mont Serein pour le versant nord, est repoussée au samedi 5 juin sous réserve que les conditions météorologiques actuelles perdurent.

En 2020, le Conseil départemental de Vaucluse a entrepris d'importants travaux de réhabilitation de la partie sommitale du Mont Ventoux (3,4 millions d'euros dont 60% pris en charge par le Département). La [seconde phase du chantier](#), qui devait débiter dès le mois de mars 2021, a malheureusement pris du retard du fait des conditions climatiques très défavorables depuis le début de l'année. Les engins et ouvriers n'ont pu intervenir de manière continue. La neige, le gel et le froid empêchaient toute intervention y compris jusqu'à la première quinzaine de mai.

Ces quelques jours supplémentaires sont nécessaires pour définitivement achever la réfection de la route départementale n°974. Les visiteurs pourront ainsi monter jusqu'au sommet en toute sécurité grâce à une voie devenue plus confortable. En attendant, toute ascension à vélo, à pied ou en voiture est interdite

Écrit par le 18 mai 2026

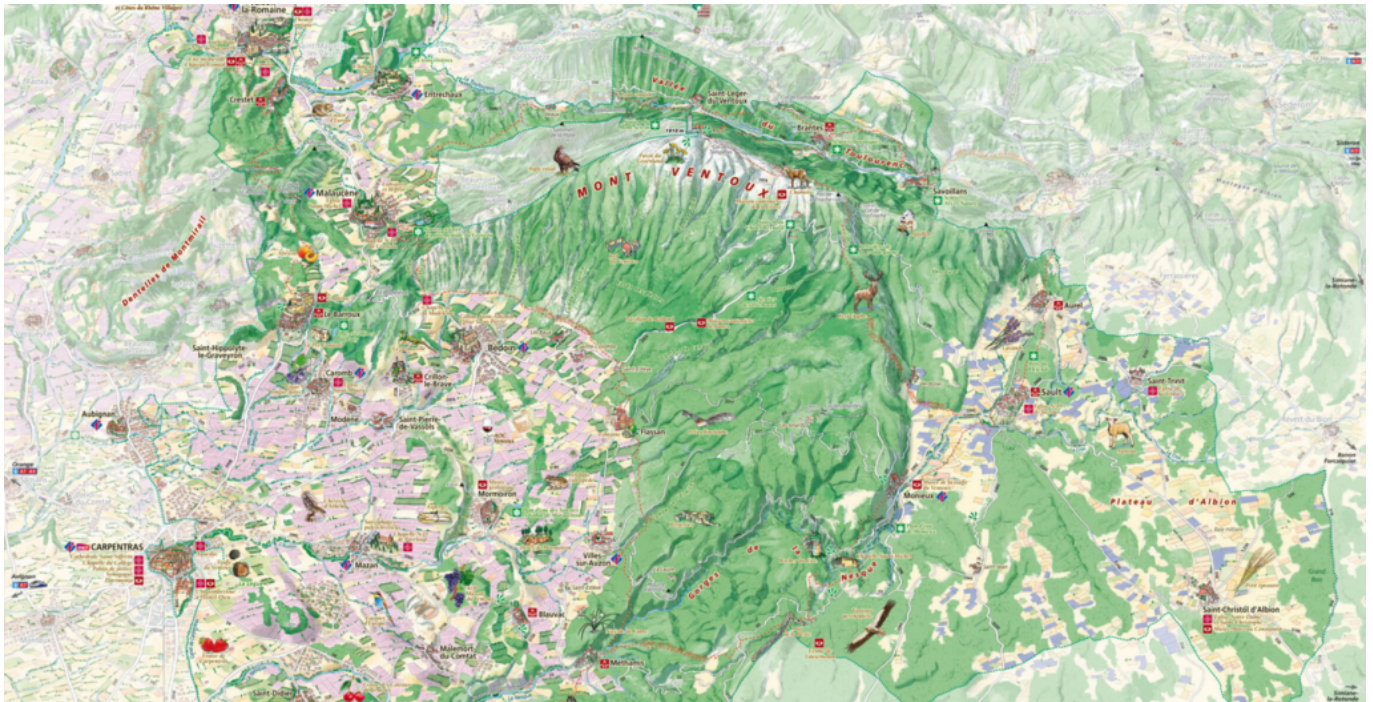
pour des raisons de sécurité (différence de niveau sur la chaussée, intervention des engins et des ouvriers).



L.M.

Parc du Mont Ventoux, à nous les belles balades !

Ecrit par le 18 mai 2026



De mai à septembre, le Parc naturel régional du Mont Ventoux propose plus d'une centaine de [rendez-vous](#) (gratuits) pour mieux connaître et protéger ce territoire si emblématique pour les provençaux. Faites une pause, respirez, suivez nos accompagnateurs en montagne, marchez, courez, pédalez ou bien laissez-vous bercer par nos conteurs, lisez le ciel, apprenez à décrypter la nature ... Bref, prenez le temps, celui du partage et de l'émerveillement, tout simplement.

Pour cette seconde édition, ce programme inclut également le «Rendez-vous nature» du Département de Vaucluse, des communes et d'associations.

Les rendez-vous du parc de mai à septembre 2021. Sur réservation. Lieu, heure du rendez-vous indiqués après inscription. Le programme est indiqué [ici](#). www.parcduventoux.fr

Et aussi une carte

La carte de découverte du Parc vient d'être éditée à 30 000 exemplaires. Sous forme de carte illustrée, elle apporte une touche sensible au lieu de vie. Au verso des photos et des textes (traduit en anglais) donnent une information synthétique à tous les visiteurs. Sites naturels et culturels, faune et la flore, produits de terroir, villages et paysages, autant de points d'intérêts qui rendent cette carte indispensable !

[A découvrir ici dès aujourd'hui](#) puis à consulter à partir de mai dans les Offices de Tourisme du Ventoux.

M.H.