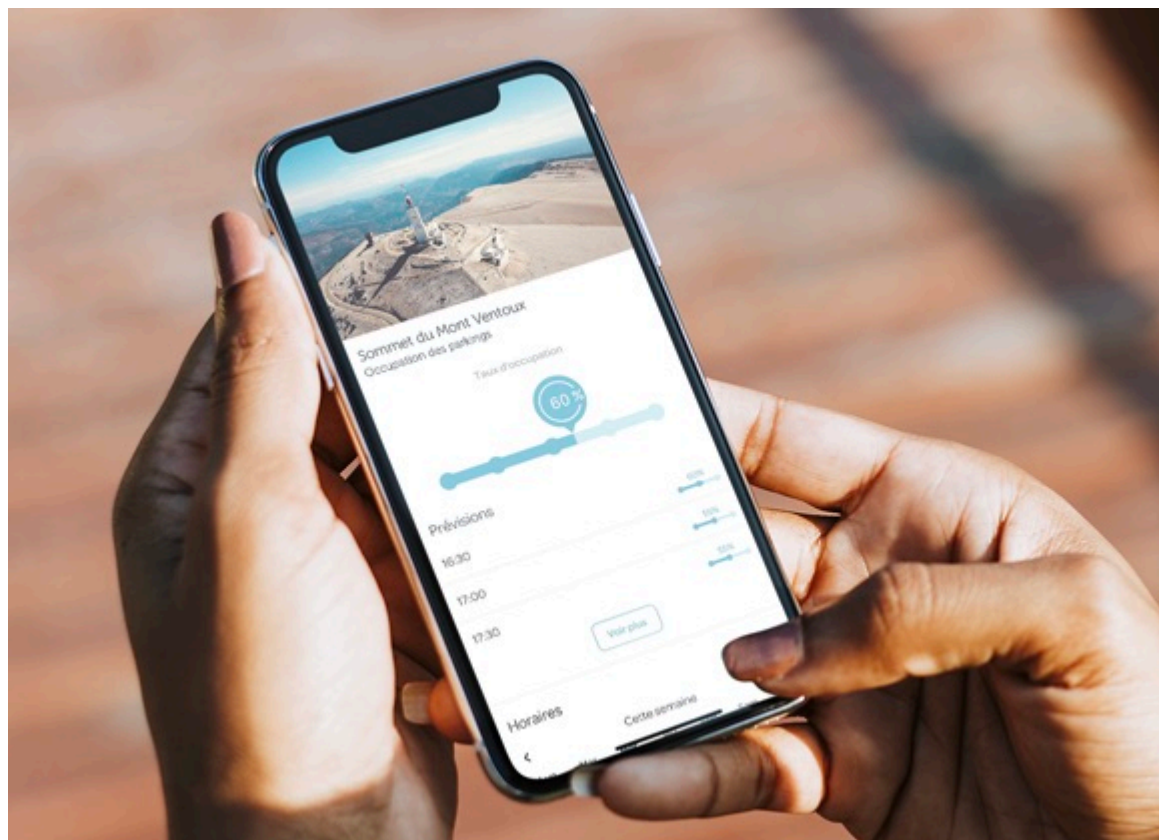


Ecrit par le 13 février 2026

Le Ventoux crée un dispositif pour connaître l'occupation de ses parkings en temps réel



Le Mont Ventoux expérimente un nouveau dispositif qui permet de connaître l'occupation des parkings de son sommet en temps réel, et ainsi, limiter la saturation du site.

Avec plus de 700 000 visiteurs par an, le sommet du Mont Ventoux est un site naturel particulièrement fréquenté. C'est pourquoi le [Parc naturel régional du Mont-Ventoux](#) a mis en place un nouveau dispositif, en partenariat avec la [Région Sud](#) et la société [Affluences](#), pour être au courant de l'occupation de ses parkings en temps réel.

Déployé sur trois années dans le cadre d'un challenge sur l'innovation dans la gestion des flux touristiques lancé par la Région Sud en 2020, ce dispositif test vise à limiter la saturation du site en période de forte fréquentation, à optimiser l'expérience et le confort des visiteurs qui pourront mieux choisir leur période de visite et à dégager des tendances en termes de fréquentation du site pour les structures en charge du tourisme.

Ecrit par le 13 février 2026

Pour le bon fonctionnement du dispositif, des compteurs vidéo, particulièrement résistants aux aléas climatiques, ont été installés au sommet du Géant de Provence pour compter en temps réel les véhicules présents sur les trois zones de stationnement (les parkings 'Tempête', 'RD974', et 'Radôme'). Pour connaître l'affluence des parkings, il faut se rendre sur [la page dédiée au Mont Ventoux sur le site ou l'application Affluences](#).

V.A.

Parc du Ventoux : une pièce de théâtre sur nos rapports à la nature et aux écosystèmes




Dans le cadre de la 4^e édition des Rendez-Vous du Parc, le [Parc naturel régional du Mont-Ventoux](#)

Ecrit par le 13 février 2026

propose du théâtre à Aurel ce samedi 8 juillet. La [Compagnie du Trac](#), basée à Beaumes-de-Venise, présentera sa pièce *Génie Nature ou la Comédie des Sous-Bois*.


Ce spectacle, mis en scène par Vincent Siano, raconte l'étrange aventure d'une troupe de comédiens en tournée dans le Ventoux où tout va basculer et se bousculer autour des questions existentielles posées à l'humanité, notamment son rapport à la nature, aux écosystèmes, et plus largement à l'ensemble du monde vivant présent sur notre planète.

Samedi 8 juillet. 21h30. Gratuit. Réservation obligatoire au 04 90 65 05 85 ou [en ligne](#). Château de Coudray. Aurel. (Salle polyvalente de Sault en cas de mauvais temps)



V.A.

Faire vivre le patrimoine oral avec le Parc naturel régional du Mont-Ventoux



Dans le cadre de la 4^e édition des Rendez-Vous du Parc, le [Parc naturel régional du Mont-Ventoux](#) propose une initiation au chant polyphonique ce vendredi 7 juillet à Saint-Pierre-de-Vassols.

Organisé par l'association [Taxi-Pantai](#) et animé par Marie Madelaine du groupe Tant que li Siam, ce rendez-vous proposera d'apprendre un ou plusieurs chants en polyphonie, que vous soyez expérimenté ou non. L'occasion de se rencontrer, de faire sonner la place, les ruelles et le village, de fabriquer un moment de plaisir et d'expression, ainsi que de faire vivre le patrimoine oral.

Pour participer au rendez-vous, il suffit de contacter l'association par mail à l'adresse taxipantai@gmail.com (réservation obligatoire). Le programme détaillé et le lieu de rendez-vous vous seront ensuite communiqués.

Vendredi 7 juillet. De 18h30 à 20h. Saint-Pierre-de-Vassols.

V.A.

Parc du Mont-Ventoux : se balader autour des arbres du village d'Entrechaux



Le dimanche 28 mai, de 10h à 12h30, l'association Intercallis vous propose une visite guidée et commentée pour reconnaître les arbres anciens, rares et typiques du village d'Entrechaux.

Les intervenants parleront de l'année de plantation, de la longévité de l'espèce, de l'utilisation du bois,

Ecrit par le 13 février 2026

des fleurs, des feuilles ou des fruits. Des anecdotes concernant certains d'entre eux ponctueront le parcours.

Le départ s'effectuera place de l'église, suivie d'un circuit pédestre d'environ 5 km dans le village et les alentours. Prévoir des chaussures de marche et un appareil photo.

J.G

Infos pratiques

Réservation obligatoire en amont. Vous recevrez ensuite le programme détaillé. De 10h à 12h30. Dimanche 28 mai. Entrechaux. 06 87 27 38 18

Parc du Mont-Ventoux : Conférence en scène sur le thème "Grands arbres, petites histoires"

Ecrit par le 13 février 2026





Ecrit par le 13 février 2026

Le samedi 27 mai de 10h30 à 12h [la conteuse du TRAC](#) Éliane Goudet et le musicien Mario Leccia animeront cette conférence, organisée par le Pays d'Art et d'Histoire.

Au rythme de quelques notes de musique, la conteuse mêle ses histoires d'arbres et de plantes aux commentaires de l'ethnobotaniste Jeanne-Marie Pascal. Sur le site naturel de Canto Rigau, c'est l'occasion d'observer et de humer les parfums de la garrigue. Les intervenants conteront l'histoire du généreux figuier, de l'éternel olivier ou du fol amandier, leurs pouvoirs et leurs usages réels et imaginaires...

L'apéritif sera offert par la municipalité après le spectacle et les participants auront également la possibilité de pique-niquer sur place.

J.G

Infos pratiques

Réservation obligatoire en amont. Vous recevrez ensuite le programme détaillé avec le lieu de rendez-vous. De 10h30 à 12h. Samedi 27 mai. 04 90 62 40 28.

Parc du Mont-Ventoux : Théâtre au village, "L'odyssée du Scarabée"

Ecrit par le 13 février 2026



À l'occasion du bicentenaire de la naissance de Jean Henri Fabre, le Collectif LSC en compagnie d'Ivan Ferré organise le samedi 27 mai un spectacle qui mettra à l'honneur le naturaliste, dans la commune de Méthamis.

"Un naturaliste passionné et quelque peu décalé est tombé en admiration devant l'œuvre de Jean Henri Fabre, à tel point qu'il s'identifie à l'illustre naturaliste. Avec son propre regard, ses maladresses et tout son cœur, il expose les recherches de Fabre sur le Scarabée Sacré. Un spectacle visuel où le geste et l'objet font d'un récit scientifique une drôle d'odyssée..."

Le mime et la poésie s'emparent ici des écrits de Jean Henri Fabre. Un spectacle surprenant et inclassable, où l'on suit avec bonheur les aventures du Scarabée sacré tout en découvrant les réflexions si actuelles d'un homme du passé.

J.G

Infos pratiques

Réservation obligatoire en amont. De 18h30 à 20h. Samedi 27 mai. Vous recevrez ensuite le programme

Ecrit par le 13 février 2026

détaillé. 04 90 63 22 74

Parc du Mont-Ventoux : venez découvrir la flore du sommet du mont Ventoux



Le lundi 29 mai, de 10h à 16h30, le Parc du Mont-Ventoux et Pierre Peyret, accompagnateur en montagne organisent une balade découverte au sommet du Mont-Ventoux.

Ecrit par le 13 février 2026

Accompagnés d'un guide expérimenté et du gestionnaire du site Natura 2000 « Mont Ventoux », les intervenants vous invitent à découvrir la flore si caractéristique de la partie sommitale du Géant de Provence. Espèces endémiques, gélifraction, pastoralisme, pierriers sommitaux, ces termes n'auront plus aucun secret pour vous. Au cours de cette journée de randonnée, les participants découvriront un condensé des richesses naturelles du sommet du mont Ventoux.

J.G

Infos pratiques

A partir de 12 ans. Randonnée réservée aux bons marcheurs. Prévoir un pique-nique tiré du sac et des vêtements appropriés. De 10h à 16h30. Lundi 29 mai. Réservation obligatoire en amont. Vous recevrez ensuite le programme détaillé. 04 90 63 74. contact@parcduventoux.fr

Le Parc du Mont-Ventoux présente son nouveau Guide des producteurs en vente directe

Ecrit par le 13 février 2026



La présidente du [Parc naturel régional du Mont-Ventoux](#), Jacqueline Bouyac, vient de présenter la nouvelle édition du Guide des producteurs en vente directe. La première édition ayant eu un franc succès, le Parc a naturellement décidé de renouveler l'opération avec cette seconde édition.

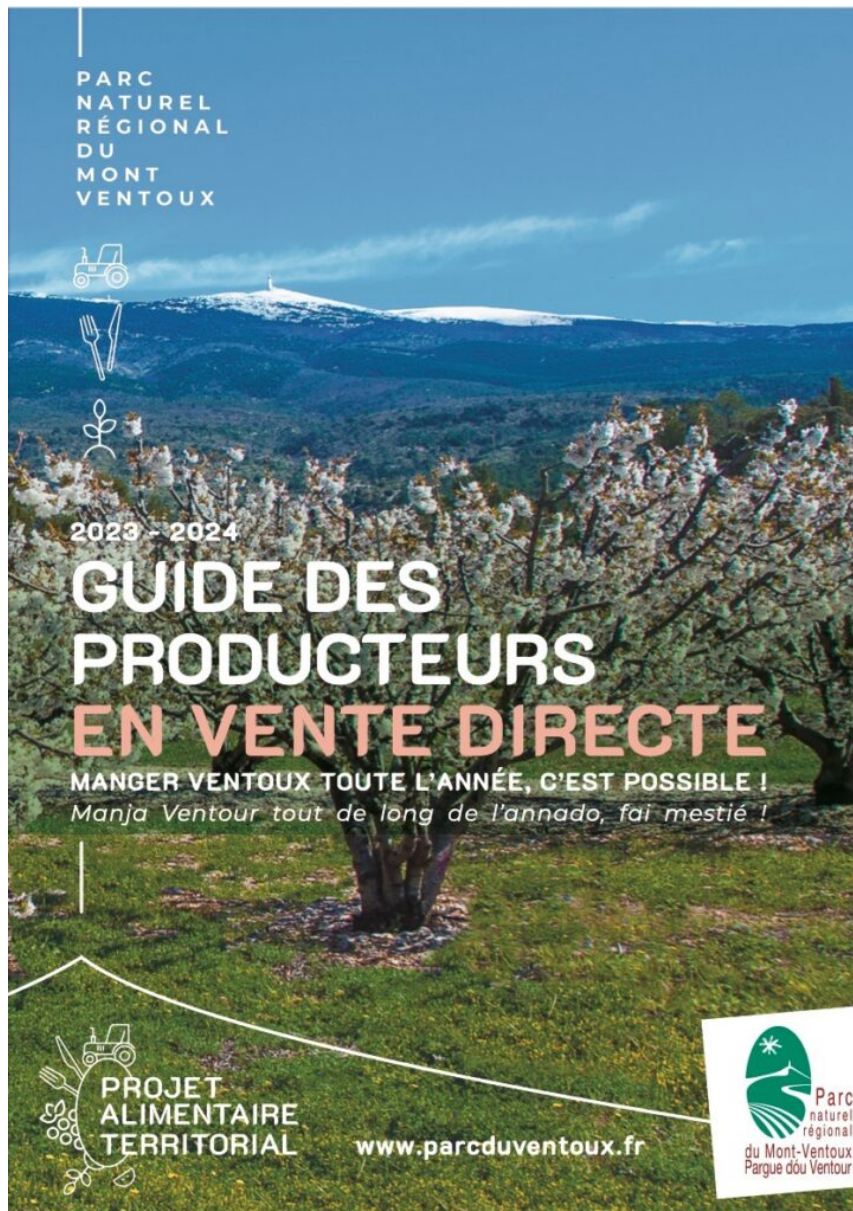
Ce Guide s'inscrit dans le cadre du [Projet alimentaire territorial](#) (PAT) porté par le Parc naturel régional du Mont-Ventoux. Son objectif, affiché dès son sous-titre 'Manger Ventoux toute l'année, c'est possible !', est de mettre en avant le circuit court, c'est-à-dire une consommation au plus proche des lieux de production.

Comme pour la première édition, ce nouveau Guide compte 56 pages qui recensent plus de 150 exploitations agricoles qui pratiquent la vente directe dans le territoire du Parc. L'objectif de ce support est de favoriser une meilleure connaissance du tissu agricole local afin de rapprocher les consommateurs, habitants et visiteurs, des producteurs locaux. Ainsi, le lecteur pourra y trouver les coordonnées des producteurs, les produits vendus, mais aussi les lieux de vente des 37 communes que comptabilise le territoire. Le lecteur a également à sa disposition un calendrier des fruits et légumes de saison.

10 000 exemplaires de ce Guide vont être imprimés, mais il est aussi [accessible gratuitement en ligne](#).

Ecrit par le 13 février 2026

« Le contexte international actuel nous rappelle que nous avons la chance de vivre dans un territoire riche d'une diversité de terroirs, a affirmé Jacqueline Bouyac. Il nous offre la possibilité de manger local toute l'année. Nous avons désormais toutes les clefs en main pour profiter pleinement du patrimoine agricole du Ventoux. »



V.A.

Mormoiron : le lac des Salettes se refait une beauté



Depuis octobre 2022, le lac des Salettes, situé à [Mormoiron](#), subit d'importants travaux. Le site étant très prisé, notamment durant la période estivale, il était primordiale de le réadapter à sa fréquentation afin de préserver la qualité de l'environnement.

Chaque été, ce sont plus de 25 000 personnes qui se rendent sur les abords du lac des Salettes pour y chercher la fraîcheur et la nature, tout en profitant de diverses activités familiales. Seulement, cette



Ecrit par le 13 février 2026

attractivité, bien qu'elle ait des aspects positifs, s'est avérée néfaste pour l'environnement, mais aussi pour les visiteurs, au fur et à mesure des années.

Stationnement non encadré impactant peu à peu les espaces naturels, érosion de la plage et de ses abords, dégradation des entrées de site, menaces sur la qualité de l'eau et la biodiversité, ou encore sécurité du public, il était temps pour le lac de faire peau neuve pour palier ces problèmes. Ainsi, d'importants travaux ont donc été réalisés entre octobre 2022 et avril 2023 par la commune de Mormoiron, avec l'appui du [Parc naturel régional du Mont-Ventoux](#).

Le programme de revalorisation

Pendant 6 mois, tout a été repensé afin de refaire du lac des Salettes et de ses abords un espace accueillant pour le public, mais aussi respectueux de l'environnement et de la biodiversité. Les espaces naturels ont été réhabilités, les chemins de l'eau retrouvés pour une qualité de l'eau renouvelée, et un aménagement d'ensemble a été imaginé pour qu'il y ait une certaine cohérence.

Pour ce qui est des usagers, les stationnements ont été repensés, de nouveaux accès véhicules et piétons ont été aménagés, et les personnes à mobilité réduite disposent désormais d'un accès jusqu'au lac avec un espace de baignade dédié.

Ecrit par le 13 février 2026



Ecrit par le 13 février 2026



Si la majeure partie des travaux est déjà terminée, il reste encore quelques détails à peaufiner, tels que la mise en place de la nouvelle signalétique, le marquage routier et la végétalisation de certains espaces.

Un projet datant de 2019

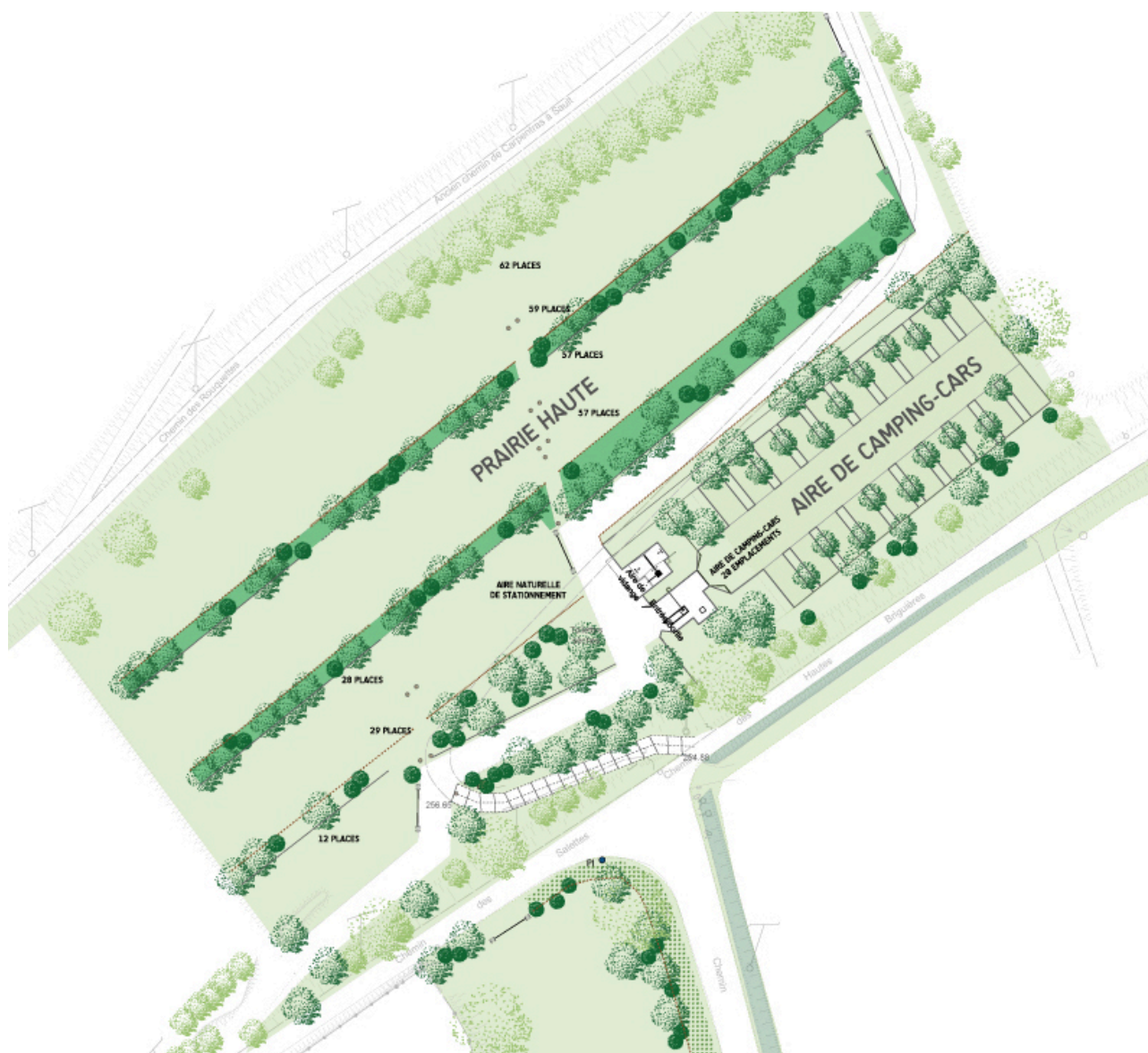
Si les travaux de revalorisation du lac des Salettes n'ont débuté qu'en octobre dernier, cela fait en réalité plusieurs années que la commune de Mormoiron souhaite prendre en main l'avenir du lac et l'adapter à sa fréquentation, ses nouveaux usages, tout en y valorisant la biodiversité et les paysages.

La première étape a eu lieu en 2019, lorsque le site a été classé 'Espace Naturel Sensible' par le [Département de Vaucluse](#). Ce classement a permis l'élaboration d'un plan de gestion afin de préserver et valoriser les richesses environnementales du lac tout en accueillant le public. La seconde étape a donc été la reconquête environnementale et paysagère conjuguant la qualité des aménagements pour le plaisir de tous, la préservation de l'environnement et la découverte du massif ocrier qui se situe à côté. Le projet a été possible grâce aux financements de l'État, à travers le dispositif 'Espace valléen', de la [Région Sud](#) et du Département de Vaucluse.

Ecrit par le 13 février 2026



Ecrit par le 13 février 2026



V.A.