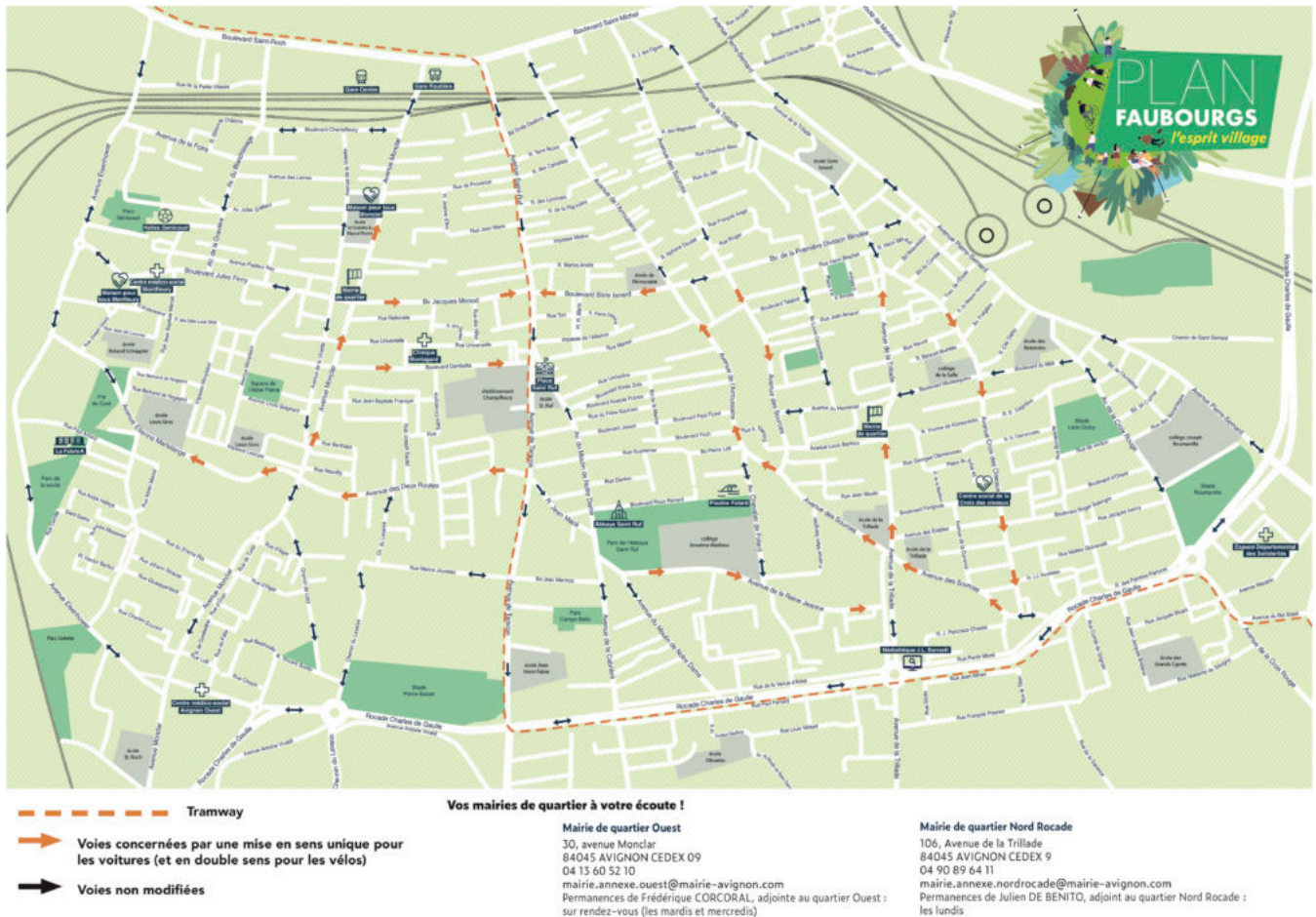


Ecrit par le 13 juin 2026

# Plan Faubourgs : l'avenue Gambetta mise en sens unique à partir de ce soir



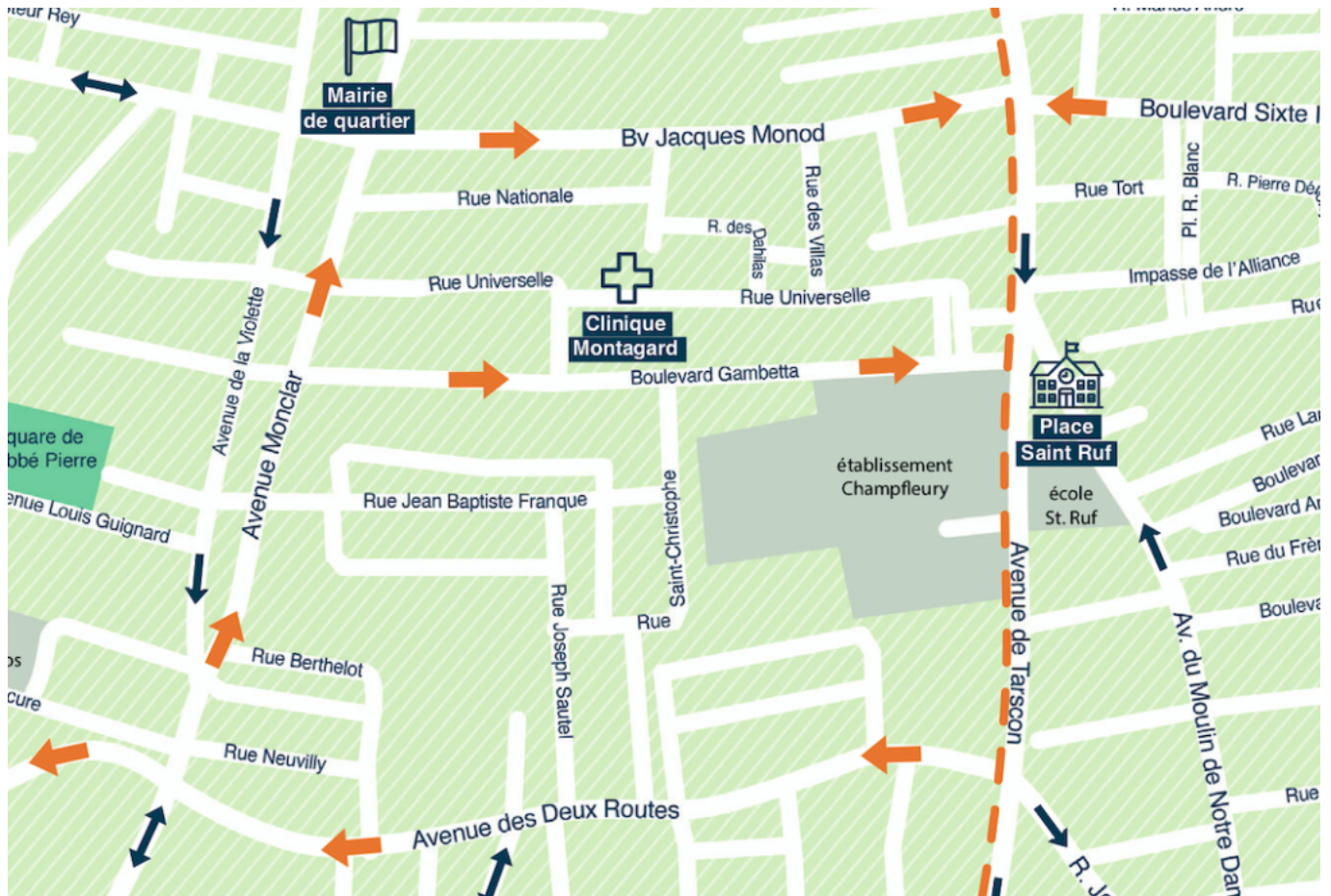
Alors que le 'Plan Faubourgs' suscite de fortes réaction de [ses opposants](#) ainsi que de [ses partisans](#), la mairie du quartier Ouest vient d'informer les riverains que l'avenue Gambetta passera en sens unique à compter du vendredi 17 décembre en fin de journée. Le sens de circulation s'effectuera dorénavant dans le sens avenue Monclar vers l'avenue Saint-Ruf.

Cependant, dans [son document de présentation de son plan de circulation](#), la municipalité de la cité des papes rappelle que « durant les premiers mois de la mise en œuvre du Plan Faubourgs, les rues des secteurs suivants feront l'objet d'une observation toute particulière et leurs modalités de circulation sont susceptibles d'évoluer en fonction des constats et des retours des riverains et usagers. » Une disposition qui concerne tout particulièrement le boulevard Gambetta où se trouvent notamment la clinique privée

Ecrit par le 13 juin 2026

Montagard ainsi que l'établissement scolaire catholique de Champfleury.

L.G.



**Le Collectif Anti-faubourgs se comptera ce samedi 18 décembre, à partir de 9h, devant la mairie d'Avignon**

Ecrit par le 13 juin 2026



**Le collectif 'Anti-plan faubourgs' regroupant plusieurs membres d'associations de quartier demande à ce que le plan de circulation soit revu et pour cela entame une action pacifique de communication samedi 18 décembre, à partir de 9h et toute la journée devant le parvis de la mairie d'Avignon.**

Pour gagner en visibilité, le collectif appelle tous les citoyens qui le souhaitent à venir les rejoindre et, sur un fil tendu entre les deux réverbères, à accrocher un panneau de sens interdit en carton portant la mention 'Non au plan Faubourgs' et d'autres affichettes évoquant les problèmes rencontrés. Sur place, des pétitions sur papier ou en ligne seront mises à la disposition des personnes intéressées, ainsi qu'un cahier de doléances. L'opération devrait se dérouler toute la journée.

### Les arguments

«Suite à des réunions 'préalables' qui ont été de simples réunions d'information sans réelle concertation ni rétroaction sur les projets engagés, ce plan, imposé à la population, se traduit, dans les faits, par des nuisances en contradiction avec les objectifs visés,» s'indigne Gérard Huin d'Angelo, membre du collectif Anti faubourgs d'Avignon aux côtés de Tanguy Barthouil, Jacques Saugier, Pierre Faure et Mireille Garcia.

Ecrit par le 13 juin 2026

### **Un temps de trajet augmenté**

«De ce fait, nous nous heurtons à des mesures qui impactent la qualité de vie des riverains, des habitants des communes limitrophes venant travailler sur Avignon, des usagers en transit, des personnes à mobilité réduite et de nombre de professionnels comme les livreurs, commerçants, artisans, professionnels de santé, ... ou encore à des familles conduisant les enfants à l'école, des personnes se rendant à des consultations ou à des soins qui voient leurs déplacements obligés, quotidiens ou ponctuels devenir un enfer.»

### **Incompréhension & souricières**

«Nous observons une absence des solutions de contournement de la ville permettant son désengorgement, parkings de desserte surchargés, liaisons insuffisantes et inadaptées en fréquence et en horaires, une offre de transports en commun très en deçà des besoins : certaines lignes sont surchargées, d'autres quasiment inutilisées, suite à des transformations de trajets, des feux mal synchronisés qui occasionnent des embouteillages monstres y compris en bloquant les voies du tramway, réseau de voies urbaines devenant un labyrinthe comportant des souricières qui font tourner en rond les usagers, leur imposent des détours faramineux, générant des embouteillages aux retombées néfastes y compris sur la santé en termes de pollution et générant une impossibilité pour les véhicules de secours d'intervenir.

Ecrit par le 13 juin 2026



## Plan Faubourgs, lorsque la Ville riposte



Alors que **le Plan Faubourgs** mis en place par la Ville est très décrié par les Avignonnais, la Ville réplique en invitant les journalistes à voir ce qu'il en est sur place. Rendez-vous est donc pris à l'angle des avenues de Monclar et des deux routes. L'Enjeu ? Vérifier ensemble et sur place l'apaisement de ce carrefour aux flux routiers auparavant très denses. Explications.

Nous y retrouvons Frédérique Corcoral, venue à pied, adjointe déléguée au quartier Ouest et à l'accompagnement des personnes en grande précarité ; Julien de Bénito venu en vélo, adjoint délégué au quartier Nord Rocade et aux enjeux de l'alimentation durable et locale et Fabrice Martinez-Tocabens à bord de sa trottinette électrique, adjoint-délégué à la ville apaisée et respirable, mobilités, circulation,

Ecrit par le 13 juin 2026

stationnement et logistique urbaine.

### **8 km de voies ou bandes cyclables**

«Fabrice Martinez-Tocabens prend le premier la parole : «Le Plan Faubourgs ce sont 8 km de voies cyclables bi-directionnelles comme Monclar et Trillade, une partie de l'avenue des Sources et des Deux routes, Reine Jeanne, la voie verte, ou encore l'axe piéton-vélo de l'Arrousaire. C'est aussi les bandes cyclables Source Sud, Jean Macé, Croix des oiseaux, Gambetta, Monod, Isnard et Martelange. Les couloirs de bus sont aussi accessibles à vélo, comme c'est le cas, depuis presque 2 ans, avenue de Fontcouverte.»

### **Ça n'est pas rien !**

«L'ensemble du réseau fait 8 km, souligne Fabrice Martinez-Tocabens, ce qui n'est pas anodin en termes de création et d'aménagement à l'échelle du quartier. Ce qu'on remarque ? L'usage commence à monter en charge notamment sur la Rocade et maintenant avenues des Source et de l'Arrousaire avec un espace aujourd'hui plus sécurisé comme ici, au carrefour des avenues de Monclar, des deux routes et Martelange. Si l'activité y est dense l'après-midi et aux heures de pointe, nous constatons une augmentation des déplacements doux en lien avec les autres quartiers.»

Ecrit par le 13 juin 2026



De gauche à droite Frédérique Corcoral, Fabrice Martinez-Tocabens et Julien de Benito

### Elus et habitants

«Nous sommes élus mais aussi habitants et c'est important de le préciser, relève Frédérique Corcoral. L'usage des modes de déplacements doux : vélo, trottinette, piétons, au niveau de l'avenue de Monclar et des deux routes s'est développé très rapidement sur les axes Nord-Sud et Sud-Nord (en direction de la Rocade). Les habitudes s'installent vite. Ça a recréé une dynamique dans le quartier que nous n'avions plus alors, qu'auparavant, nous avions cette dangerosité du double sens, fragilisant les deux roues. Cette nouvelle installation de sens unique a apaisé le lieu, particulièrement aux heures de fréquentation des établissements scolaires. Moi-même j'ai repris l'usage du vélo plus sereinement et presque redécouvert la ville. Également nous souhaitons mettre en place, en 2022, un marché paysan au pré du curé. On ne supprime pas la voiture mais l'ensemble sera plus accessible en voies vélo et piétonne.»

### L'Effet village

«C'est le double effet kiss-cool, l'effet village, acquiesce Julien de Bénito, On révèle la ville à elle-même

Écrit par le 13 juin 2026

où les faubourgs ne faisaient que dormir. Aujourd'hui on va pouvoir circuler, vivre, échanger, résider, ce qui implique une autre vie dans la ville. Cela s'accompagne avec tous les aménagements comme l'extension du parc de l'abbaye de Saint-Ruf, le parc de la Laïcité, la coulée verte, la rénovation de la médiathèque Jean-Louis Barrault. Le paysage urbain se transformera avec la rénovation de la piscine Chevalier de Folard, à l'instar des autres piscines. Si le trafic routier a bien baissé, c'est au bénéfice des piétons qui reconquièrent, chaque jour, l'espace comme les personnes vieillissantes, les personnes handicapées, les familles avec enfants, les promeneurs avec leurs chiens, les vélos. Cette reconquête était d'ailleurs la première demande des habitants et elle a été rendue possible parce que les gens s'y sentent en sécurité. Pourtant la voiture continue de circuler, mais son espace est désormais encadré.»

### **Des effets immédiats**

«On note déjà un apaisement très franc des quartiers, alors que le plan Faubourgs n'est pas totalement appliqué, détaille Julien de Bénito, puisque l'inversion de la circulation des points durs tels que les rues et boulevard Sixte Isnard, Monod et Gambetta n'est pas encore matérialisée. De même que l'endroit où nous nous trouvons et qui, d'ordinaire, circule beaucoup continue de mais de façon bien moins ample, la preuve ? On entend maintenant les oiseaux.»

Ecrit par le 13 juin 2026



Le pari de la Ville ? Une place réduite pour les voitures et plus d'espace pour les habitants, pour les modes de déplacements doux et les transports en commun

### **Entendez-vous les nombreuses critiques ?**

«On a vu et entendu beaucoup de monde, particuliers et associations relate Fabrice Martinez-Tocabens, il y aura des points d'ajustement à faire à la rentrée en janvier, selon les difficultés qui pourraient surgir et les discussions qui ont eu lieu comme pour les secteurs des rues Montaigne ou universelle. Oui, il y a de la critique et en même temps la promesse de l'apaisement, de la réduction du transit. Même s'il reste de la mise en œuvre, le plan a déjà démontré que faire sortir le transit des faubourgs fonctionne. Ce qu'il faut ? Que les gens s'approprient les boucles de circulation dont on leur propose de prendre connaissance via les plans et le magazine de la Ville. Dans quelques jours, un calculateur sera mis en place et disponible sur le site de la Ville où les gens pourront regarder par où passer, comment aller chez eux, mais beaucoup ont déjà saisi. On est dans le changement et cela questionne les gens, c'est légitime cependant l'impact est déjà là.»

**Oui !**

Écrit par le 13 juin 2026

«On vient bousculer des habitudes, des routines très fortes, reprend Julien de Bénito. Il y a beaucoup d'appréhension, de critiques. On entend cela. Il faut nous laisser le temps d'y répondre et les faits sont en train de le faire.» «On entend beaucoup les gens qui parlent et crient fort mais les gens qui sont contents sont moins audibles, regrette Frédérique Corcoral, c'est dommage parce qu'ils sont de plus en plus nombreux.»

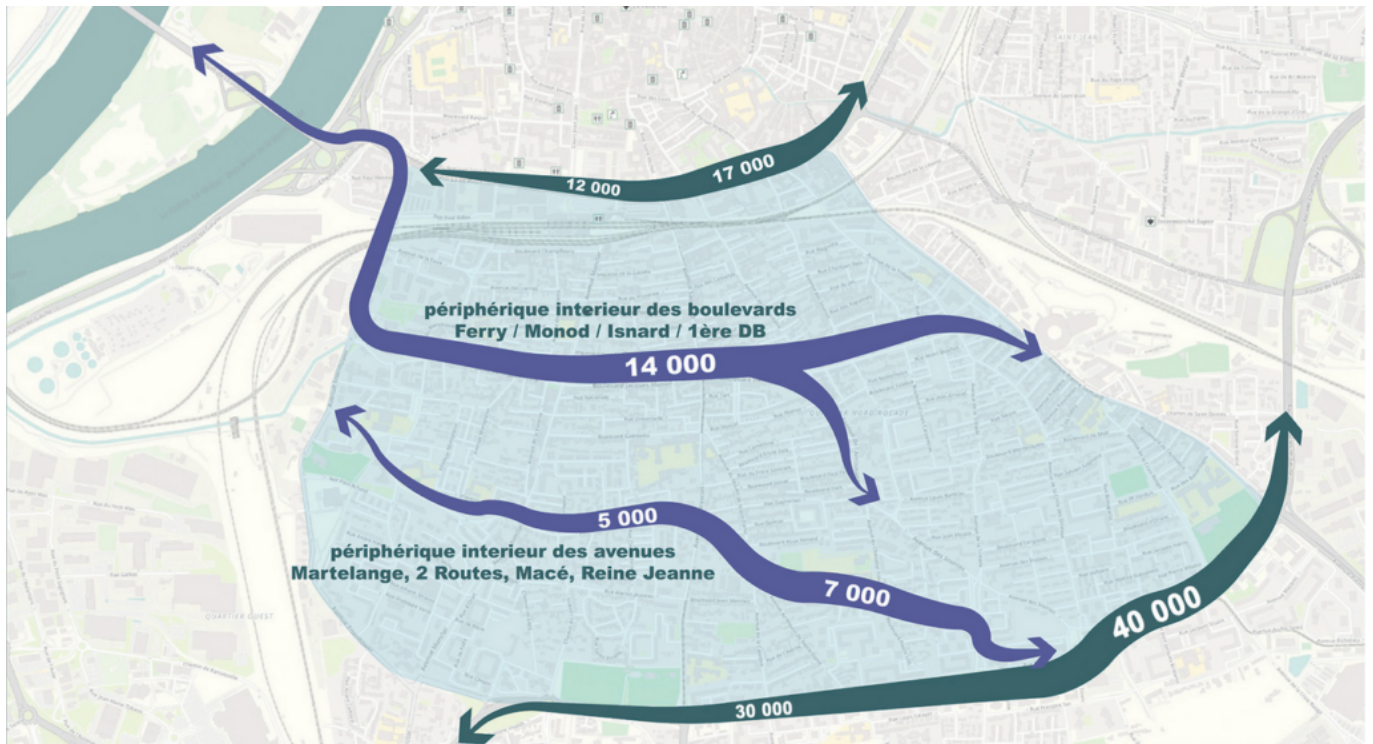
### **L'épineuse rue Martelange**

Comment fait-on lorsque l'on emprunte la rue Martelange pour s'en extraire notamment lorsque le marché du vendredi s'installe ce qui fait que les gens prennent les sens interdits ou gagnent les petites rues de la Cité Louis Gros qui ne peuvent accueillir ce flux routier ? «Ce marché draine une clientèle qui va bien au-delà du quartier et de l'extérieur, analyse Fabrice Martinez-Tocabens. Typiquement ce sont des gens qui n'ont pas eu l'information ou celle-ci leur a été donnée de façon tronquée, ces automobilistes vont devoir changer de pratique. A la rentrée de janvier nous mèneront des opérations de communication en distribuant des documents, des plans, afin de mieux faire comprendre les axes de circulation. Des temps d'adaptation sont nécessaires mais, petit à petit les gens retrouveront leurs circuits. Dans ce cas précis, il faudra utiliser l'avenue Eisenhower.»

### **Les pétitions**

«Une des pétitions contre le Plan faubourgs a été organisée avant même que celui-ci ne soit dévoilé, s'offusque Fabrice Martinez-Tocabens. Il y a des opposants par principe. Je n'y vois pas d'inconvénient car nous sommes en démocratie. Nous, nous mettons en œuvre des décisions qui ont été auparavant discutées et partagées. Nous avons rencontré des centaines de personnes. A un moment donné, on parle comme si tout marchait bien avant, ça n'est pas vrai ! La circulation dans les faubourgs, sur tous les axes cités précédemment, dysfonctionnait gravement et depuis plusieurs années. Il fallait que cela change, rompre avec le transit pour gagner en apaisement. Désormais personne ne peut nier que le transit a déjà commencé à disparaître.»

Ecrit par le 13 juin 2026



Des boucles pour préserver les faubourgs dont la circulation routière antérieure a été analysée ainsi

### Attention, Police !

«Depuis fin octobre, détaille Fabrice Martinez-Tocabens, la Police a procédé à plus de 400 verbalisations lors d'opérations coup de poing sur les endroits référencés les plus dangereux des faubourgs tels que Monclar, Martelange, Deux routes, Reine Jeanne, notamment pour la remontée de sens interdit, faire respecter les 30km/h et pour assurer la sécurité des cyclistes et des piétons parce que c'est aussi notre boulot. D'autres actions seront menées prochainement vers l'Arrousaire,» a indiqué l'adjoint au maire.

### Un premier Bilan au 1<sup>er</sup> trimestre 2022

«Les lignes de bus ont été maintenues, nous nous battons pour mettre en place plus de fréquence de bus. Deux nouvelles lignes Chronop' seront matérialisées pour nos amis Gardois : Villeneuve et les Angles vont être mises en place afin de délaissier la voiture. Concernant les parkings relais les questions du foncier sont en train d'être réglées au plateau des Angles avec la création d'une voie express matérialisée sur le Pont de l'Europe. Même chose pour le parking de Réalpanier, Saint-Chamand, Parc des expositions ; celui de l'île Piot (1 200 places) reste stratégique avec ses chrono bus et demain, un tram. Également un sixième parking de délestage pourrait voir le jour à Rognonas, via [Terre de Provence agglomération](#). Tout cela travaille en faveur du basculement de la voiture vers le bus.»

### Gérer le trafic depuis Terre de Provence

Pour faciliter l'accès depuis Terre de Provence, Le Grand Avignon sur demande de la Ville, vient de finir des couloirs de bus sur l'avenue de Tarascon. Les bus Zou, qui proviennent de Terres de Provence à destination du centre-ville d'Avignon ont une priorité d'accès à la Rocade. Pour rappel, les vélos et les

Écrit par le 13 juin 2026


véhicules d'urgence ont le droit d'utiliser tous les couloirs de bus de la ville d'Avignon.



Julien de Bénito, Frédérique Corcoral et Fabrice Martinez-Tocabens, le plan Faubourg ? Il démontre déjà son efficacité. 1er bilan au 1er trimestre 2022

## Cécile Helle, Plan Faubourgs, « bouter la voiture bien au-delà des murs »

Écrit par le 13 juin 2026



**Alors que la rue gronde, que les embouteillages prennent la ville en siège exaspérant les automobilistes Avignonnais devenus otages des heures de pointe, Cécile Helle, maire d'Avignon, prend sa plus belle plume et vent debout, tient la position. «L'urgence c'est d'agir pour nos enfants et nos petits-enfants !»**

Cécile Helle a choisi nos confrères de la presse quotidienne pour répondre aux invectives des Avignonnais, et en particulier, à la lettre lancée par Tanguy Barthouil avocat, qui avait lancé [le débat](#) tandis que d'autres, commerçants et citoyens protestaient déjà par voie de pétitions.

### Réponse de la bergère au berger

«Pendant des décennies, les Avignonnais ont été les grands sacrifiés d'un développement territorial, économique et urbain basé sur l'usage exclusif de la voiture (.../...) Dans chaque cas, ces trafics routiers entraînent pour les habitants de ces quartiers, encombrements, tensions, bruits et pollution... A tel point qu'il est devenu très difficile d'y vivre (.../...) Mais aucun maire, sauf à faillir à la mission de protection qu'il doit à ses concitoyens, ne peut voir abimées la qualité de la vie et la santé des habitants de sa commune, sans agir (.../...) Il es plus que temps que cela change (.../...) son centre historique, ses faubourgs, ses quartiers Sud, sa ceinture verte, ne soient plus considérés comme de simples raccourcis pour des milliers d'automobilistes et retrouvent le calme et la tranquillité (.../...)

### Les chiffres

Écrit par le 13 juin 2026

Plus de 45 000 véhicules passent chaque jour sous les fenêtres des 17 000 habitants des quartiers sud résidant le long de la Rocade. Le même chiffre est enregistré sous le Pont d'Avignon, au pied des remparts et du Palais des papes. 130 000 véhicules traversent de part en part les faubourgs.

### **Bouter la voiture hors d'Avignon**

Pour combattre la voiture, le maire opte pour les transports en commun... A la perspective 2025... Avec la réalisation de parkings relais à Saint-Chamand, Agroparc, Les Angles, le Nord des Bouches-du-Rhône et leur jonction avec le centre-ville d'Avignon par les bus Chron'op, Et, enfin la tranche 2 du tramway reliant la ligne actuelle au parking de l'île Piot, pour l'accessibilité au centre-ville et aux quartiers sud à destination des Gardois, et avant de rêver de desservir l'hôpital. Également, la Ville négocie actuellement avec le préfet de Vaucluse l'acceptation d'un arrêté municipal limitant la circulation des poids-lourds aux heures de pointe sur le boulevard Charles de Gaulle de la Rocade.

### **Le plan faubourgs sera entériné**

«'Le Plan faubourgs, l'esprit village' sera effectif à partir du 1<sup>er</sup> janvier 2022, prévient Cecile Helle. Loin d'être un simple plan de circulation, il est bel et bien un projet de vie pour les habitants de ces quartiers, pour les Avignonnais. En agissant ainsi, demain nos enfants et petits-enfants nous remercieront d'avoir su prendre nos responsabilités.» Nous voilà prévenus, voitures, restez dans vos garages !

### **Paroles de commerçants et d'usagers**

En attendant, de passage à Cap Sud, une commerçante confie : «Nous avons réduit notre personnel de 50% au profit de notre site Gardois car nous avons perdu nos clients qui résident, de plus en plus, dans le Gard ou en périphérie d'Avignon.»

### **Vers une désertification commerciale ?**

Alors que le Black Friday fait chauffer la carte bleue via les magasins en ligne et sa cohorte de livraisons à domicile, aux dépens du commerce local, effectivement la ville va se transformer. Enfin, c'est bien connu, rester à l'arrêt dans les embouteillages ne génère pas de pollution. Un cadre commercial explique «La réaction de Madame Helle est tout à fait légitime, mais comment fait-on pour rejoindre Marseille en venant des Angles sans passer par Avignon ? A moins de faire un détour -en repassant par Orange ou par Aramon et Châteaurenard - de plusieurs dizaines de kilomètres qui générera aussi de la pollution...»