

Ecrit par le 9 juillet 2026

## (Vidéo) Tour de France : le Mont Ventoux va se conjuguer au féminin en 2026

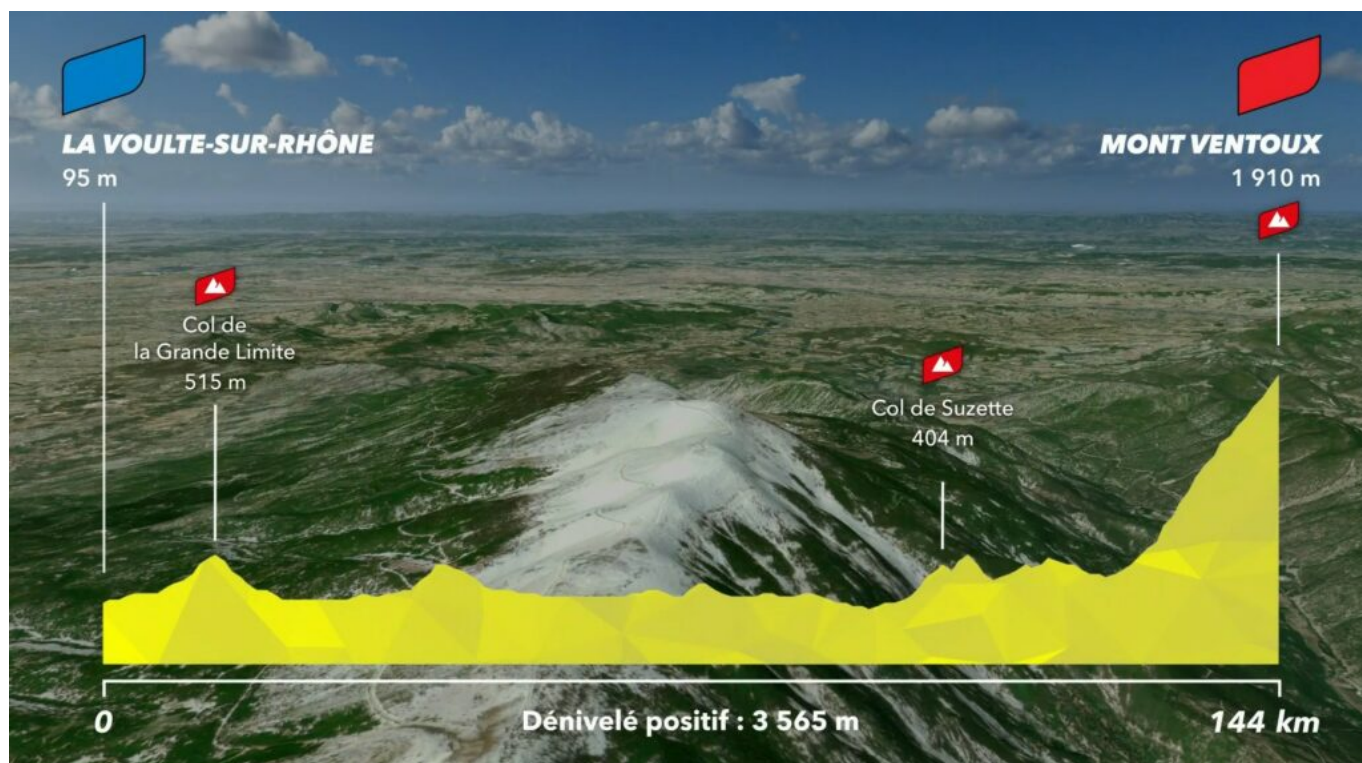


L'information avait déjà fuité depuis quelques temps, mais c'est désormais officiel, le Mont Ventoux va figurer au menu de l'édition 2026 du [Tour de France femmes](#). Après [les hommes cet été](#), la grande boucle va donc se conjuguer au féminin avec une arrivée au sommet du géant de Provence.

Cette étape se déroulera le vendredi 7 août entre La Voulte-sur-Rhône et le Ventoux. Au menu de cette 7<sup>e</sup> étape : 3 565 mètres de dénivelé sur les 144km du parcours qui gravira le mont solitaire par Bédoin.

La veille, les amateurs auront la possibilité d'emprunter le même parcours que les coureuses professionnelles.

Ecrit par le 9 juillet 2026



Crédit : Tour de France femmes avec Zwift

### 9 étapes au programme

Pour rappel, la 5e édition du 'Tour de France Femmes avec Zwift' se déroulera du 1<sup>er</sup> au dimanche 9 août 2026. L'épreuve débutera à Lausanne en Suisse pour un deuxième grand départ du Tour féminin organisé hors des frontières françaises après celui de Rotterdam en 2024. Au total, 9 étapes sont au programme pour une arrivée à Nice afin de savoir qui succèdera à la française Pauline Ferrand-Prévôt.

**Voir l'étape du Ventoux en cliquant ci-dessous.**

Ecrit par le 9 juillet 2026



### **Le Vaucluse ‘terre de vélos’**

Du côté du Conseil départemental de Vaucluse, on se félicite de recevoir l'étape phare de l'édition 2026 de l'épreuve féminine du Tour de France.

« Quelle fierté, quelle joie ! Avec Christelle Jablonski-Castanier, notre vice-présidente au sport, nous sommes ravies d'accueillir pour la toute première fois le Tour de France Femmes avec Zwift ici, en Vaucluse, en 2026, se félicite Dominique Santoni, présidente du Département, présente lors de la présentation du tracé. Le Vaucluse, c'est une terre de champions, une terre de vélo, une terre de passion ! On a tous encore en tête ces moments magiques du Tour sur les pentes du Mont Ventoux, notamment l'an dernier avec la victoire de Paret-Peintre au sommet du Géant de Provence. Mais cette fois, une nouvelle page s'écrit : celle du Tour de France au féminin. Une histoire d'énergie, de dépassement, de courage et de fierté. Une histoire que nous avons hâte de partager avec toutes et tous. Et pourquoi ne pas rêver un peu ? Si la vainqueur de l'étape et du Tour... était une Française ? »

« Le Ventoux reste l'étape la plus mythique du Tour. »

*Dominique Santoni, présidente du département*

Ecrit par le 9 juillet 2026

« Et ce n'est pas tout ! La veille, nous aurons aussi 'l'Étape du Tour', organisée par ASO et le Département. Ils nous ont sollicités, tout simplement parce que le Ventoux reste l'étape la plus mythique du Tour. C'est un vrai signe de l'attractivité du Vaucluse et de la place du vélo dans notre territoire. On peut le dire sans hésiter : le Vaucluse mérite son titre de 'Terre de Vélo'. Le Vaucluse est prêt. Les Vauclusiennes et les Vauclusiens aussi. Vive le sport, vive les femmes, vive le Tour ! Et puis, la date de l'étape le 7 Aout permettra à toutes celles et ceux qui seront ici — habitants, touristes, amoureux du vélo — de vivre un grand moment de sport, de fierté et de partage. On a hâte d'y être ! »



Dominique Santoni, président du Département de Vaucluse (à gauche), et Marion Rousse, directrice de l'épreuve.

## Face à l'affluence au Mont Ventoux, le

Ecrit par le 9 juillet 2026

## Département obligé de couper des routes en avance



A la demande de la gendarmerie et de la préfecture de Vaucluse, et compte tenu de l'importance du stationnement sur le terrain à la veille de l'accueil de [la 16<sup>e</sup> étape du Tour de France](#) le Conseil départemental de Vaucluse vient de fermer la RD974 aux véhicules motorisés après Bédoin.

Cette décision concerne le secteur compris entre le chemin des Granges et le virage de Saint Estève (côté Sud du Mont Ventoux), à partir d'aujourd'hui 15h (initialement ce tronçon devait être fermé demain à partir de 8h) et jusqu'à demain 19h.


Pour les cyclistes, l'accès côté Sud Ventoux reste accessible jusqu'à 13h comme prévu initialement. Ils seront prioritaires sur les véhicules pour descendre vers Bédoin et pourront emprunter la section précitée (à partir de 17h, après le passage de la course).

Autre modification du Conseil département qui anticipe d'éventuelles difficultés d'accès : c'est à partir de 11h et non plus de 12h que les cyclistes ne pourront plus circuler sur la RD 974 à partir du Groseau, côté Nord. Pour rappel, côté Sud, la montée des cyclistes et des piétons est interdite après 13h.



Ecrit par le 9 juillet 2026

## Tour de France : Le Parc naturel régional du Ventoux veille sur le 'Géant de Provence'



Avec l'arrivée de milliers de spectateurs sur les pentes du Ventoux à l'occasion de [la 16<sup>e</sup> étape du Tour de France](#) qui se déroule ce mardi 22 juillet entre Montpellier et le Géant de Provence, [le Parc naturel régional du Ventoux](#) (PNRL) se mobilise pour assurer la préservation de ce site Natura 2000 aussi classé réserve de biosphère depuis 1990 par l'Unesco.

Pour cela, les agents du parc ont notamment procédé à l'installation d'une centaine de panneaux pour sensibiliser les visiteurs (protection de la biodiversité, prévention des incendies, sécurité en montagne...). Ces supports ont été posés la semaine dernière, avant l'arrivée des premiers spectateurs.

Dans le même temps, le Parc a aussi déployé environ 4 000 mètres de filets de protection (fournis par ASO, l'organisateur du Tour de France) pour la sauvegarde des espaces naturels sensibles en bordure des zones spectateurs au sommet du Ventoux et au Mont Serein. En fonction des secteurs, ceux-ci ont

Ecrit par le 9 juillet 2026

sont posés la veille ou plusieurs jours avant l'épreuve, tout en tenant compte des activités pastorales et touristiques présentes sur le massif.



Exemple de panneaux d'information installés sur les pentes du Ventoux. Crédit : PNRL/DR

### 30 agents du parc mobilisés le jour de l'étape

Le jour de l'étape le Parc mobilise les écogardes de la Garde Régionale Forestière et des agents du Parc pour la surveillance, la sensibilisation et l'orientation des spectateurs. Ceux-ci seront positionnés sur les secteurs sensibles ou les zones de forte affluence (sommet du Ventoux, Mont Serein, ligne de crêtes...) afin d'être au contact direct des spectateurs. Au total, environ 30 personnes du Parc seront mobilisées sur le massif le jour du passage.

Enfin, dès le lendemain, soit mercredi 23 juillet, le PNRL va procéder au démontage de l'ensemble des éléments afin d'éviter toute dégradation ou dispersion du matériel dans le milieu naturel, notamment en cas de vent fort.

« Accompagner l'événement dans une démarche respectueuse de l'environnement, en veillant à la préservation des milieux sensibles. »

*L'équipe du PNRL*

« Le Ventoux incarne à lui seul un patrimoine naturel, culturel et paysager exceptionnel que le Parc s'attache à préserver et à valoriser chaque jour, explique l'équipe du Parc vauclusien. Dès lors, le rôle du PNR ne se limite pas à la logistique ou à l'accueil du public : il consiste à accompagner l'événement dans une démarche respectueuse de l'environnement, en veillant à la préservation des milieux sensibles, à la

Ecrit par le 9 juillet 2026

sensibilisation des visiteurs et à la mise en avant des savoir-faire locaux. L'étape du Tour devient ainsi l'occasion de concilier sport, attractivité territoriale et développement durable, dans un site mythique où la nature et l'effort se rejoignent. »

[\(Vidéo\) Découvrez le détail du parcours de l'étape du Mont Ventoux](#)

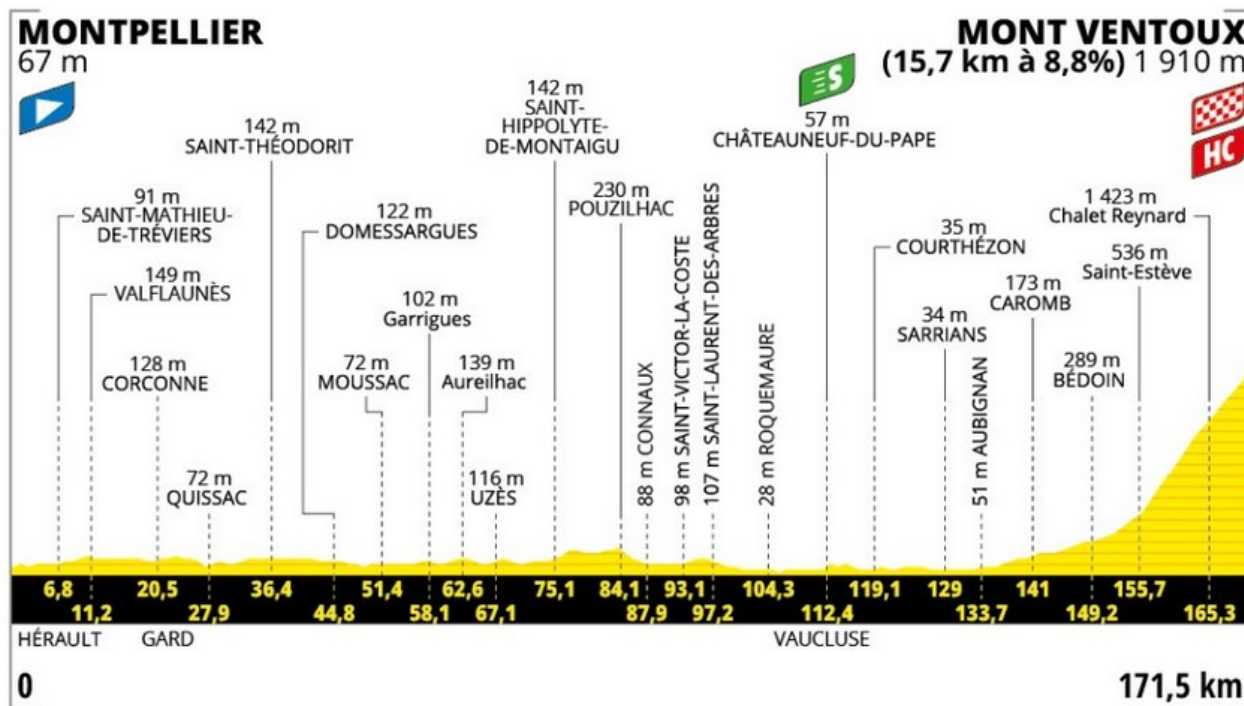
## (Vidéo) Découvrez le détail du parcours de l'étape du Mont Ventoux



Outre [les restriction de circulation et de stationnement](#) lors de [la 16é étape du Tour de France](#)

Ecrit par le 9 juillet 2026

**du mardi 22 juillet** entre Montpellier et le sommet du Ventoux découvrez le détail du parcours.



Crédit : Tour de France

Ecrit par le 9 juillet 2026



Crédit : Tour de France

Une étape de 171,5km dont Christian Prudhomme, directeur du Tour de France, rappelle les grands enjeux : « La configuration géographique insolite du Géant de Provence le place souvent comme unique difficulté de la journée. Après avoir traversé l'Hérault, le Gard et le Vaucluse, il ne restera qu' une seule route pour une explication qui peut virer à la démonstration. Entre le village de Bédoin et l'observatoire qui surplombe la ligne d'arrivée, il y a 15,7 km à escalader à 8,7 % de pente moyenne... et des options pour attaquer à tous les étages. »

L.G

Ecrit par le 9 juillet 2026

# Le peloton du Tour de France va gravir le Ventoux pour la 19e fois de son histoire



Si c'est la 18<sup>e</sup> fois que les coureurs de la Grande boucle ont rendez-vous avec le 'Géant de Provence' lors de [la 16<sup>e</sup> étape programmée ce mardi 22 juillet](#), c'est bien la 19<sup>e</sup> fois qu'ils graviront la montagne vaclusienne.

Un peu d'histoire : si le Tour de France a été créé en 1903, il a fallu attendre 1951 pour que son parcours emprunte pour la première fois les pentes du Ventoux. Et encore, la 'Grande boucle' n'a fait qu'y passer. En effet, il a encore fallu patienter jusqu'en 1958 pour assister à la première arrivée au sommet. C'est alors Charly Gaul qui a aura été le premier des 10 vainqueurs qui s'y sont succédés depuis, dont de grands noms comme Raymond Poulidor, Eddy Merckx, Bernard Thévenet, Jean-François Bernard, Marco Pantani, Richard Virenque...

[Tour de France : les consignes de circulation et de stationnement pour l'étape du Ventoux](#)

Écrit par le 9 juillet 2026

### 18<sup>e</sup> étape pour une 19<sup>e</sup> ascension depuis 1951

Avec l'édition 2025 du Tour de France, même si c'est la 18<sup>e</sup> fois que l'épreuve passera par le Ventoux, ce sera la 19<sup>e</sup> fois ([en comptant la double ascension de 2021 lors de l'étape remportée par le belge Wout Van Aert à Malaucène](#)) que les coureurs partiront à l'assaut du 'Géant de Provence' et la 11<sup>e</sup> fois qu'il sera un site d'arrivée. Jusqu'à ce jour, le Ventoux a été gravi par Malaucène au nord (en 1951 et 1972), par Sault à l'est (en 1974 et 2021), par Bédoin au sud (en 1952, 1955, 1958, 1965, 1967, 1970, 1987, 1994, 2000, 2002, 2009, 2013, 2016 et 2021).

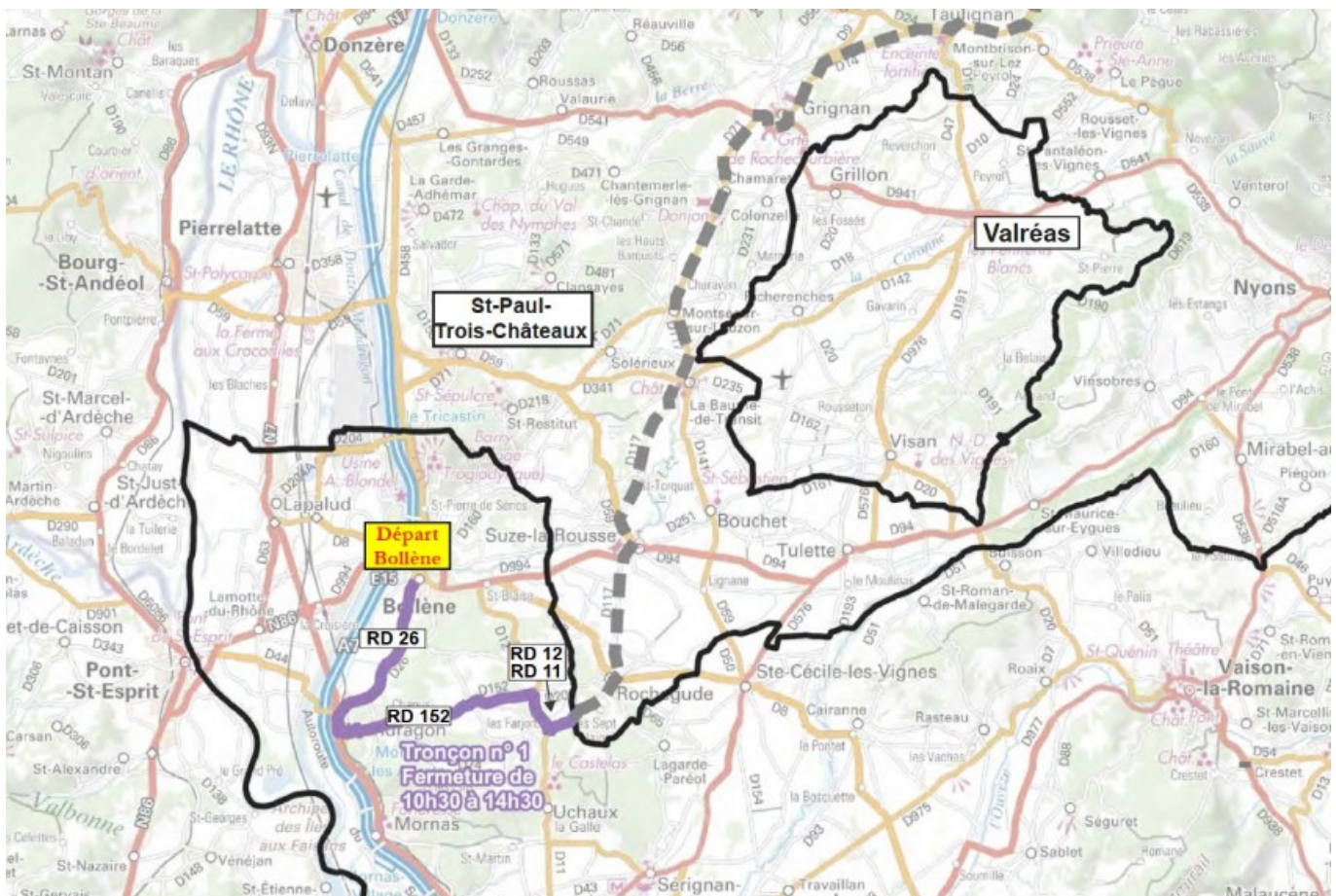
De ces trois routes conduisant au sommet, celle du versant sud demeure la voie royale par excellence, car jugée la plus difficile (même si les locaux considèrent que le passage par Malaucène est aussi éprouvant). Aux 21,5km d'ascension, jalonnés de nombreux et raides passages à 10%, s'ajoute sur les 6 derniers km, la traversée d'un désert de pierres blanches, fréquemment balayé par les rafales de vent. En 2016, l'étape avait été perturbée par le Mistral. La force du vent avait obligé les organisateurs à raccourcir exceptionnellement la veille, la longueur de l'étape d'une distance 6 kilomètres. Les spectateurs de la partie sommitale ayant reflué vers le bas, la densité des spectateurs avait provoqué la chute du maillot jaune Chris Froome lors de cette étape où l'affluence avait été estimée à 500 000 spectateurs.

En 2009, l'étape avait marquée par un feu de forêt, obligeant une colonne de pompiers à emprunter en sens inverse la route utilisée par la caravane du Tour et le peloton. Enfin, preuve de l'attrait des organisateurs, le Ventoux avait été aussi mis particulièrement à l'honneur lors du parcours de la 100<sup>e</sup> édition en accueillant la très prestigieuse étape du 14 juillet. Mais le Ventoux peut aussi se transformer en piège mortel où l'air se raréfie au fur et à mesure que l'on se rapproche du sommet. La stèle, en hommage au coureur anglais Tom Simpson décédé lors du Tour de France 1967, située à moins de deux kilomètres du sommet est là pour le rappeler.

---

## Tour de France : comment circuler lors du départ de l'étape de Bollène ?

Ecrit par le 9 juillet 2026



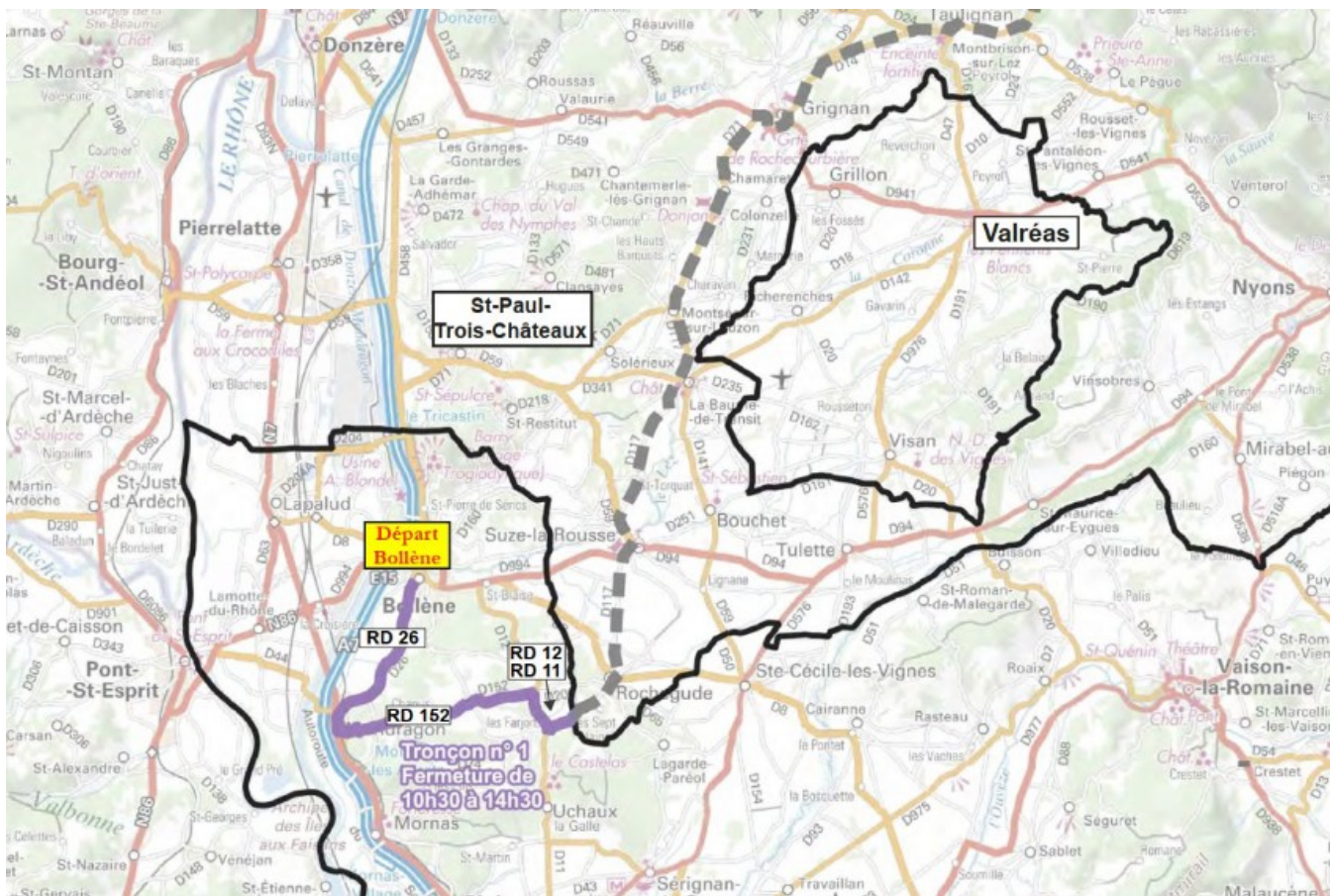
**Afin de garantir la sécurité pendant le passage du Tour de France en Vaucluse, des mesures de circulation, de stationnement et de restrictions d'accès sont mises en œuvre à l'occasion de l'étape au départ de Bollène le mercredi 23 juillet.**

[Pour cette 17 étape](#), la caravane publicitaire prendra le départ à 11h35 depuis la commune de Bollène, où le village du Tour sera installé sur la place du 18 juin 1940.

La grande boucle s'élancera à 13h35 depuis Bollène, puis traversera les communes de Mondragon et d'Uchaux, en direction du département de la Drôme.

Afin de permettre le passage de l'épreuve, des mesures de circulation et de stationnement ont été prises : les routes départementales 26, 152, 12 et 11 seront fermées à la circulation de 10h30 à 14h30.

Ecrit par le 9 juillet 2026



Crédit : DR

Le préfet de Vaucluse invite les usagers de la route à anticiper leurs déplacements en raison des importantes difficultés de circulation sur et à proximité de la ville de Bollène le jour du passage du Tour. Par ailleurs, en raison de sa sensibilité au risque incendie particulièrement élevé sur cette période, l'accès au massif de Bollène-Uchaux sera interdit au grand public sur l'ensemble de la journée du 23 juillet.

#### Pour rester informé :

- Les services de l'État | <http://www.vaucluse.gouv.fr/>
- Conseil départemental de Vaucluse | <https://www.vaucluse.fr/>
- Bollène → <https://ville-bollene.fr/fr/agenda/317/tour-de-france>
- Uchaux → <https://uchaux.fr/arretes-municipaux/am-manifestation-sportive-tour-de-france-cycliste/>

Mondragon →

<https://mondragon.fr/information-circulation-et-stationnement-passage-du-tour-de-france-mercredi-23-juillet-2025/>

- Tour de France 2025 | [www.letour.fr](http://www.letour.fr)

L.G.

# Tour de France : les consignes de circulation et de stationnement pour l'étape du Ventoux



Voici le détail des consignes de circulation et de stationnement prises par la préfecture de Vaucluse à l'occasion [la 16<sup>e</sup> étape du Tour de France du mardi 22 juillet](#) entre Montpellier et le sommet du Ventoux.

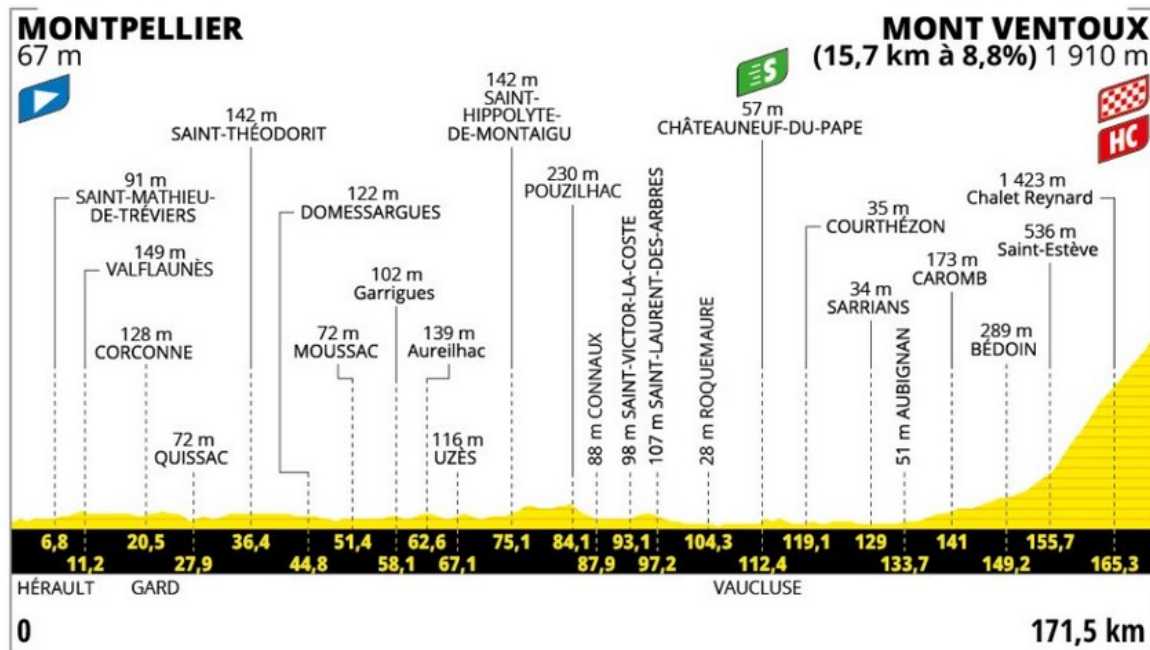
Les axes routiers suivants seront fermés de manière échelonnée environ une heure avant le passage de la caravane publicitaire et jusqu'au passage des véhicules fermant la course :

- 1 - du pont de Roquemaure jusqu'à l'intersection RD976/RD17 de 12h à 15h30,
- 2 - de l'intersection RD976/RD17 jusqu'au rond-point RD950 à Jonquières, de 12h à 16h,
- 3 - du rond-point RD950 à Jonquières jusqu'au carrefour RD138/RD974 à Crillon-le-Brave, de 12h30 à 16h30,
- 4 - du carrefour RD138/RD974 à Crillon-le-Brave jusqu'au carrefour RD974/RD19 de 13h à 19h,
- 5 - Tronçon du Mont Ventoux fermé la veille de l'épreuve, le 21 juillet ou, au plus tard, à saturation des parkings.

Ecrit par le 9 juillet 2026

DÉPART FICTIF : 12:10

ARRIVÉE PRÉVISIONNELLE : 16:44



Crédit : Tour de France

**S'agissant du stationnement, il est autorisé uniquement dans l'une des quatre zones suivantes :**

- Parking des Ermitants - ouvert à compter du 16 juillet au matin pour les camping-cars et les vans ;
- Zone du Bike-Park,
- Parking du Mont-Serein à Beaumont-du-Ventoux pour les véhicules légers et les camping-cars.

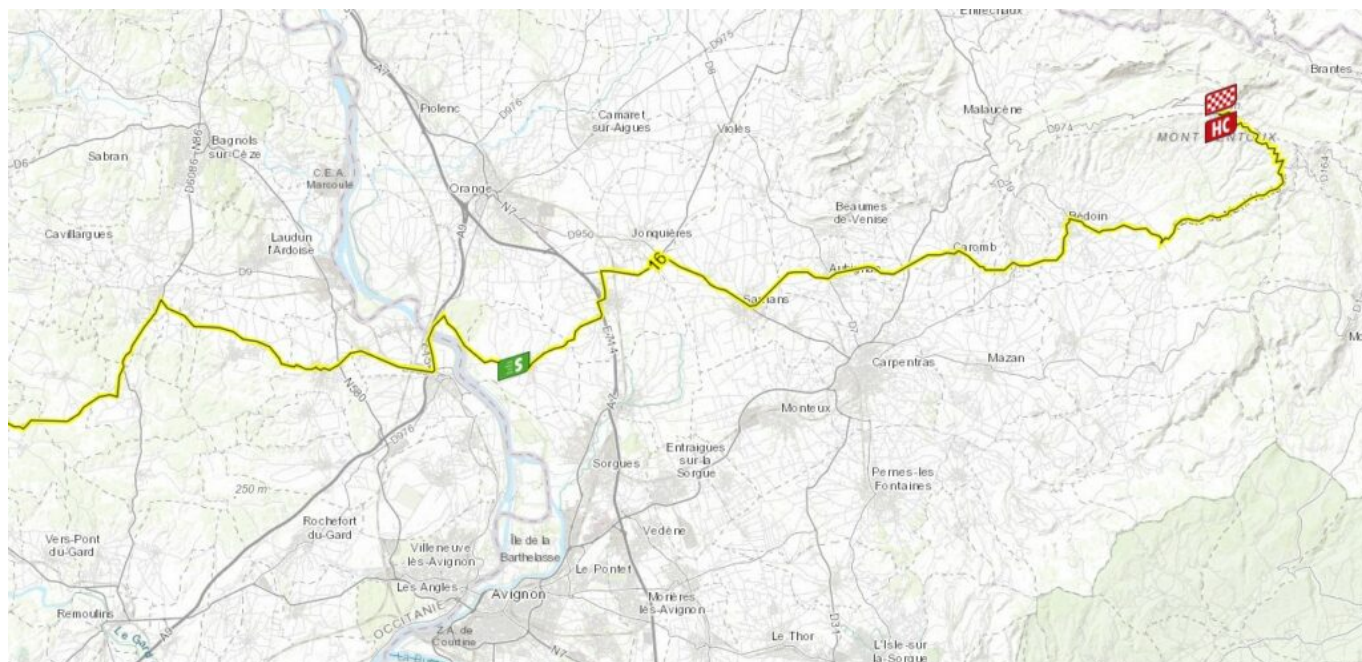
→ Attention, ces trois premières zones de stationnement seront fermées dès leur saturation,

- enfin, la zone de stationnement du pas de la Frêche sur la commune d'Aurel sera ouverte uniquement de 5h à 10h le matin du 22 juillet. L'accès se fera par la RD164 depuis la commune de Sault.

**Pour rappel :**

- Le stationnement est interdit en bord de route,
- L'accès piétons et cyclistes est ouvert jusqu'au 22 juillet à 13h.

Ecrit par le 9 juillet 2026



Crédit : Tour de France

### Pour rester informé

- Les services de l'État | <http://www.vaucluse.gouv.fr/>
- Conseil départemental du Vaucluse | <https://www.vaucluse.fr/>
- Tour de France 2025 | [www.letour.fr](http://www.letour.fr)

L.G.

---

## Orangina : la petite canette vaclusienne qui secoue les fans du Tour

Ecrit par le 9 juillet 2026



Partenaire officiel du Tour de France depuis maintenant 3 ans, la marque Orangina va jouer à domicile à l'occasion des deux étapes vauclusiennes du mardi 22 et mercredi 23 juillet. En effet, lors de l'étape Montpellier-Mont Ventoux le peloton passera à moins de 20 minutes du site de Châteauneuf-de-Gadagne, usine historique de Suntory Beverage & Food France (SBFF) aussi connue par les locaux sous le nom d'Européenne d'Embouteillage.

Repris par en 2010 [le groupe japonais Suntory](#) le site de production créée en 1965 emploie près de 140 salariés permanents dirigés par [Alexandre Dupont](#). Les deux lignes d'embouteillages (une pour les canettes et une autre pour les bouteilles) permettent une production d'environ 294 millions d'unités par an sous la marque Orangina, mais aussi Schweppes, Oasis, Champomy... Cela représente 19% des volumes produits par Suntory beverage & food France. Et c'est uniquement à Châteauneuf-de-Gadagne, qu'Orangina produit ses canettes de 15cl distribuées aux spectateurs par la caravane publicitaire sur les routes du Tour de France.

Ecrit par le 9 juillet 2026



C'est uniquement en Vaucluse que sont produites les canettes de 15 cl distribuées sur le Tour de France. Il en est de même avec la série limitée 'Les Routes Zestées'. Crédit : DR

« C'est une grande fierté de voir notre usine, ici à Châteauneuf-de-Gadagne, participer à cette aventure avec Orangina, »

*Alexandre Dupont, directeur du site*

« Le Tour de France est un événement fédérateur qui célèbre nos racines et notre lien avec les Français. C'est une grande fierté de voir notre usine, ici à Châteauneuf-de-Gadagne, participer à cette aventure avec Orangina », explique Alexandre Dupont.

Pour l'occasion le site de production vauclusien a aussi réalisé une édition limitée 'Les Routes Zestées' disponible partout en France, en grande distribution comme en restauration. Une canette estivale inédite rendant hommage à l'univers de la Grande Boucle, avec des clin d'œil graphiques à ses cols mythiques, ses grimpeurs et ses paysages emblématiques.

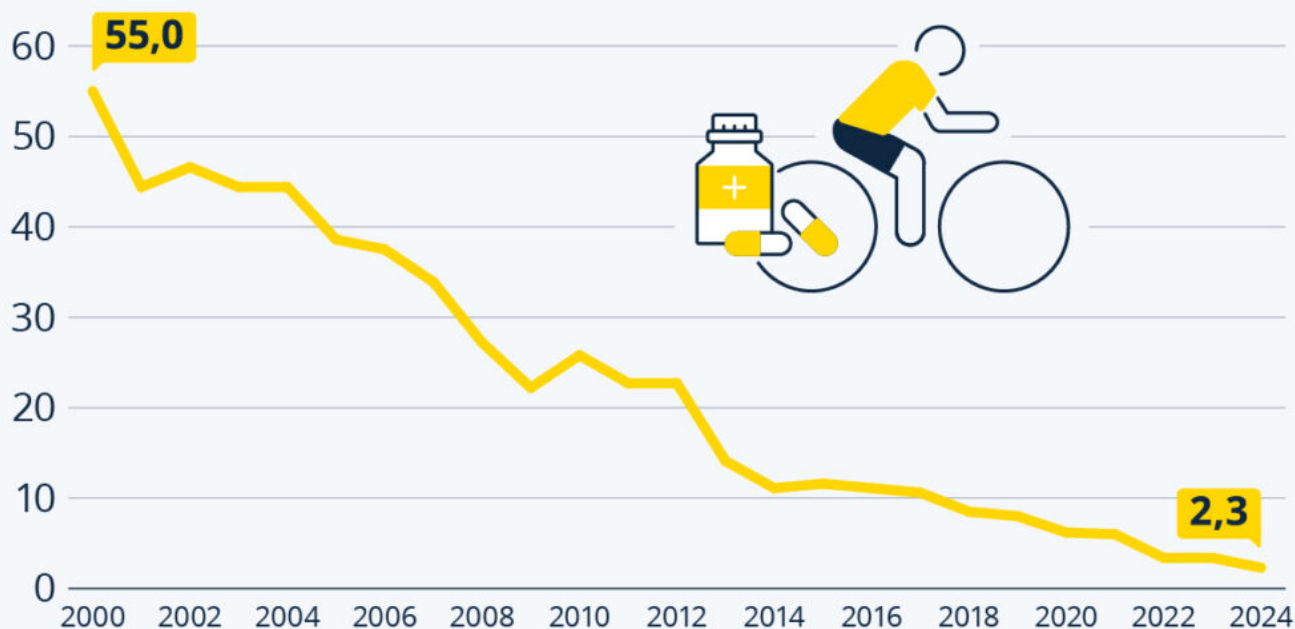
[Ces marques vauclusiennes préférées des Français](#)

# Dopage : le Tour de France est-il devenu plus sain ?

Ecrit par le 9 juillet 2026

# Dopage : le Tour de France est-il devenu plus sain ?

Proportion de participants au Tour de France impliqués dans des affaires de dopage (en %)\*



\* Coureurs épinglés pour dopage au moins une fois de leur carrière. En date du 14 sept. 2024, les données peuvent être amenées à évoluer au gré des contrôles, aveux et enquêtes.

Source : cyclisme-dopage.com



**statista**

Parcourir les plus de 3 000 kilomètres du [Tour de France](#) sans avoir recours à des produits dopants ? Il n'y a pas si longtemps, c'était apparemment impensable pour la plupart des participants à la Grande Boucle. Si l'on se penche sur les [données](#) concernant les coureurs du Tour de la fin des années 1990 (entre 1998 et 2000), il s'avère que plus de la moitié d'entre eux ont été épinglés pour dopage au moins une fois au cours de leur carrière.

Ecrit par le 9 juillet 2026

Après le scandale de l'affaire Festina en 1998 et la création de l'Agence mondiale antidopage l'année suivante, des progrès ont été réalisés en matière de réglementation et de contrôle, tandis que les sanctions prises ont exercé un effet dissuasif. Bien que des affaires continuent d'émailler le [cyclisme](#), la proportion de participants au Tour de France convaincus pour dopage a constamment diminué au cours des deux dernières décennies. Comme le montre notre infographie, ce taux est actuellement inférieur à 10 % depuis 2018 - un chiffre pouvant encore naturellement évoluer au gré des contrôles, aveux et enquêtes à venir, alors que la possibilité d'éventuels cas de dopage avec de nouvelles substances non détectées n'est malheureusement pas à exclure.

Si le nombre de cas confirmés de recours aux produits dopants chez les participants ne cesse globalement de diminuer ces vingt dernières années, la proportion de tricheurs reste néanmoins élevée parmi ceux arrivés en tête de la Grande Boucle. Une statistique permet de mesurer l'ampleur du fléau : de 1998 à ce jour, plus de la moitié des coureurs du top 10 au classement final ont été impliqués dans des affaires de dopage, et sur le podium, ce ratio grimpe à environ deux sur trois. Des chiffres qui illustrent que l'appât du gain lors des grandes compétitions reste l'une des principales motivations à la prise de produits dopants.

De Tristan Gaudiaut pour [Statista](#)