

Tour de La Provence : le Vaucluse au rythme du peloton



La 10^e édition du [Tour de La Provence](#) se tiendra du 13 au 15 février. Dimanche, la troisième étape, longue de 210 kilomètres entre Rognac et Arles, traversera le sud du Vaucluse sur près de soixante kilomètres, entraînant des perturbations ponctuelles de circulation le long du parcours.

Épreuve désormais bien installée dans le calendrier du cyclisme professionnel, [le Tour de La Provence](#) attire chaque année des équipes de premier plan et des coureurs internationaux. Diffusée à la télévision et suivie par un large public, la course conjugue exigence sportive et mise en valeur des paysages provençaux, entre reliefs, villages perchés et axes routiers stratégiques.

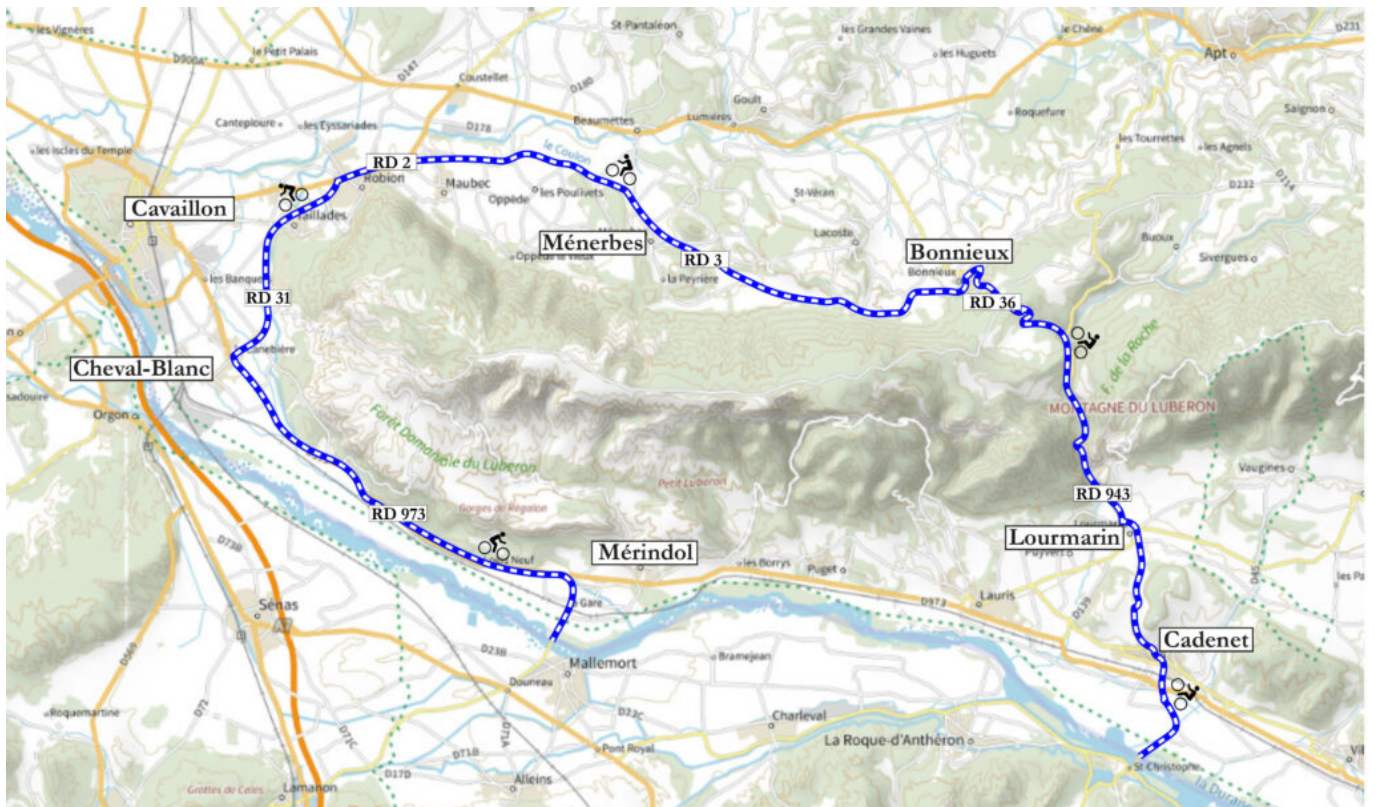
Une traversée vaclusienne sous contrôle

Ecrit par le 13 juin 2026

Dimanche 15 février, les coureurs pénétreront en Vaucluse par la RD 943 à hauteur de [Cadenet](#), entre 12h20 et 12h30. Après la traversée de [la Combe de Lourmarin](#) et l'ascension du col de [Bonnieux](#), le peloton rejoindra [Robion](#) via Le Petit Coustellet, avant de poursuivre par [Les Taillades](#) et [Cheval-Blanc](#). La sortie du département s'effectuera à [Mérindol](#) par la RD 32, entre 13h40 et 14h05, en direction des Bouches-du-Rhône.

Des coupure ponctuelles

Sur l'ensemble de cet itinéraire, les routes départementales resteront ouvertes à la circulation, mais feront l'objet de coupures ponctuelles, strictement encadrées par les forces de l'ordre, le temps du passage de la course. Les interruptions devraient durer une vingtaine de minutes environ selon les secteurs.



Copyright Tour de la Provence

Stationnement et circulation : vigilance recommandée

Le stationnement sera interdit sur les portions de routes empruntées par les coureurs, ainsi qu'aux abords immédiats des intersections concernées. Des ralentissements sont attendus sur l'itinéraire et ses axes adjacents, en particulier dans les communes traversées. Les usagers sont invités à anticiper leurs déplacements et à suivre les consignes mises en place localement.

Trois jours de course en Provence

Ecrit par le 13 juin 2026

Avant cette étape vaclusienne, le Tour de La Provence s'élancera le vendredi 13 février avec une première étape entre Marseille et Saint-Victoret (168,8 km), au départ de l'Orange Vélodrome. Le samedi 14 février, la deuxième étape reliera Forcalquier à la Montagne de Lure sur 180 kilomètres, offrant un terrain plus exigeant aux grimpeurs. La course s'achèvera dimanche à Arles, entre 16h et 17h, au terme d'un parcours exigeant et spectaculaire. Le passage du Tour de La Provence constitue un temps fort sportif et médiatique pour les territoires traversés, offrant au Vaucluse une nouvelle vitrine à l'échelle nationale et internationale.

Plus d'informations www.tourdelaprovence.fr

Mireille Hurlin



Copyright Facebook Le Tour de la Provence

Tour de La Provence 2024 : quel impact sur la circulation en Vaucluse ?

Ecrit par le 13 juin 2026



Le Tour de La Provence 2024, épreuve cycliste professionnelle internationale organisée par l'association Comité Cyclisme d'Organisation et PMC Consultant, aura lieu du jeudi 8 au dimanche 11 février. Les vendredi 9 et samedi 10 février, les champions cyclistes passeront par certaines routes du Sud Vaucluse, dont la circulation risque d'être perturbée.

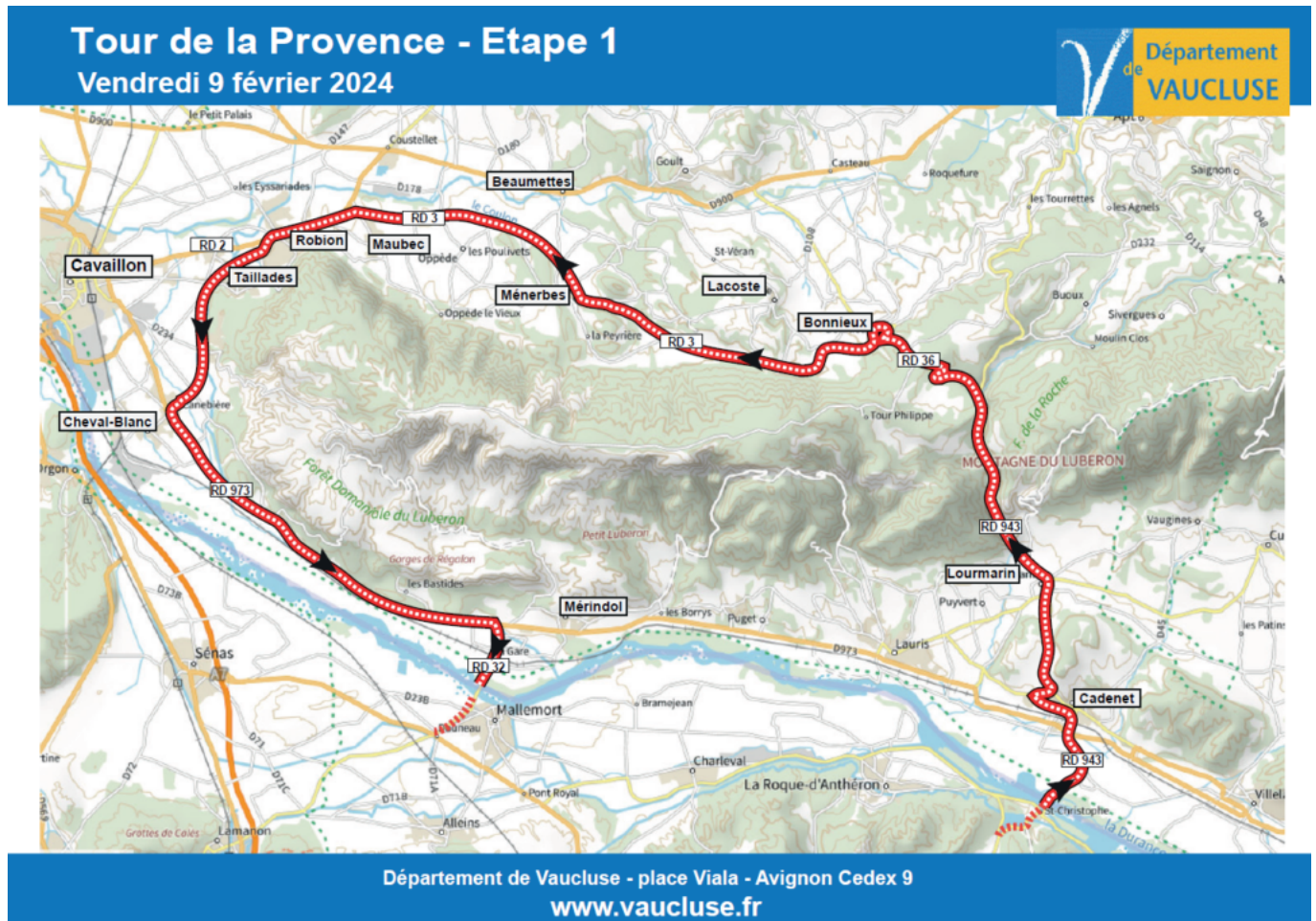
Des restrictions de la circulation seront à prévoir ces vendredi 9 et samedi 10 février en raison du passage des cyclistes, afin de les permettre d'effectuer les deux étapes du Tour de La Provence 2024 prévues ces jours-là en toute sécurité. Les routes départementales empruntées par les coureurs ne seront pas fermées

à la circulation mais seront coupées ponctuellement pendant une quinzaine de minutes, le temps du passage de la course. Le stationnement sera interdit sur les sections de routes empruntées ainsi qu'au droit des intersections rencontrées sur celles-ci.

L'étape du vendredi 9 février relie Aix-en-Provence et Martigues. Le départ sera donné à Aix-en-Provence à 11h55 et les coureurs devraient arriver dans le département de Vaucluse par la RD943 (pont sur la Durance) à Cadenet entre 12h45 et 13h (horaire estimé). Après avoir emprunté la Combe de Lourmarin, ils franchiront le Col de Bonnieux avant de rejoindre Robion via Le Petit Coustellet. Un sprint aura lieu à Cheval Blanc, avant que les coureurs ne

Ecrit par le 13 juin 2026

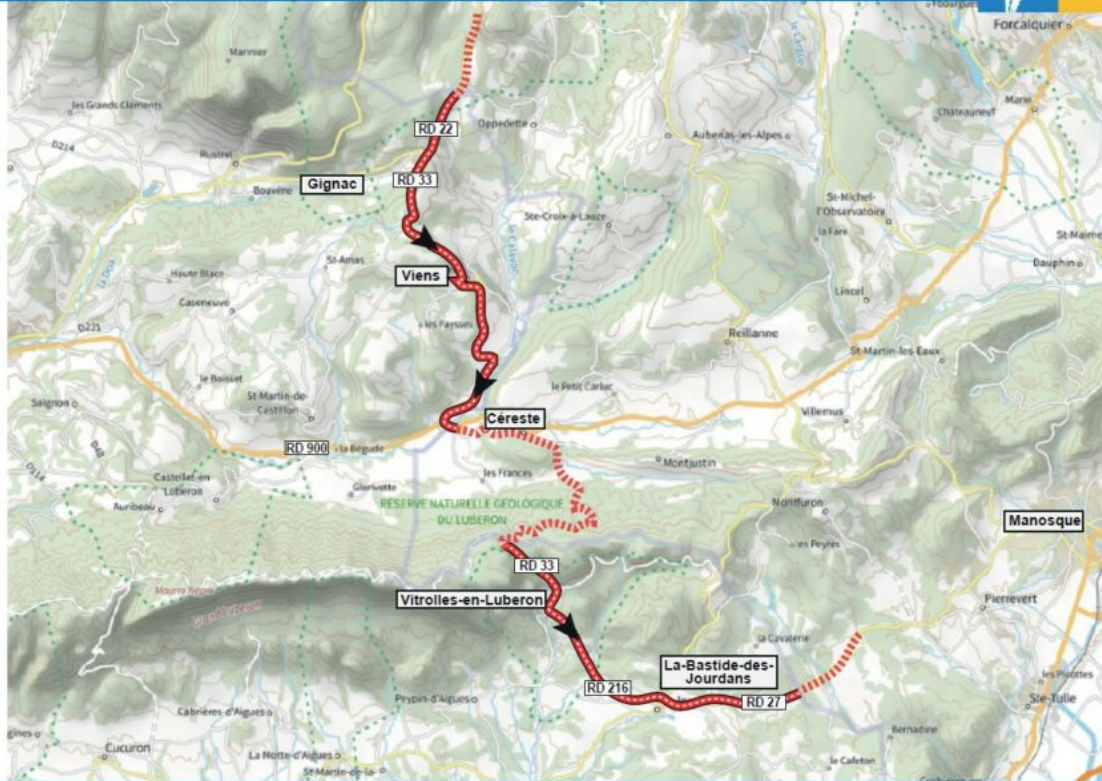
quittent le Vaucluse par la RD 32 à Mérindol en direction des Bouches-du-Rhône, pour l'arrivée finale prévue à Martigues entre 15h35 et 16h13.



Le samedi 10 février, les cyclistes partiront de Folcaquier pour rejoindre Manosque. Le départ sera donné à Forcalquier à 11h55 et les coureurs arriveront dans le Vaucluse par la RD22 à Viens entre 14h45 et 15h10 (horaire estimé). Ils poursuivront leur parcours par la RD33 en direction de Céreste, puis par les communes de Vitrolles-en-Luberon et de La-Bastide-des-Jourdans, en direction des Alpes-de-Haute-Provence, pour l'arrivée finale prévue à Manosque, entre 16h07 et 16h35.

Ecrit par le 13 juin 2026

Tour de la Provence - Etape 2 Samedi 10 février 2024



Département de Vaucluse - place Viala - Avignon Cedex 9
www.vaucluse.fr

V.A.

Tour de La Provence : les perturbations en Vaucluse

Ecrit par le 13 juin 2026



La 7ème édition du 'Tour de La Provence', organisée par nos confrères du même nom, se déroulera du 10 au 13 février. La seconde étape de 187 kms entre Arles et Manosque empruntera les routes du Vaucluse.

En Vaucluse, les routes départementales empruntées par les coureurs seront coupées ponctuellement sous le contrôle des forces de l'ordre pendant une quinzaine de minutes, le temps du passage de la course. Le stationnement sera interdit sur les sections de routes empruntées ainsi qu'au droit des intersections rencontrées sur celles-ci. Des perturbations de la circulation sont attendues sur et aux abords de l'itinéraire, le temps du passage de la course, soit environ 15 minutes.

Les communes traversées

Le départ de cette course cycliste professionnelle internationale sera donné à Arles à 11h30. Les coureurs devraient arriver dans le Vaucluse entre 13h00 et 13h15, par la RD 32 et RD 973 à Mérindol. Ils traverseront plusieurs communes du Sud Luberon : Puget-sur-Durance, Lauris, Puyvert, Lourmarin, Vaugines, Cucuron, Sannes, La Motte d'Aigues, Saint-Martin-de-la-Brasque, Peypin-d'Aigues, Vitrolles-en-Luberon et La Bastide-des-Jourdans.

Les coureurs feront ensuite une boucle en passant par les Alpes-de-Haute-Provence en direction de Pierrevert, Manosque (1er passage), Saint-Michel-l'Observatoire et Céreste. Ils reviendront ensuite vers Vitrolles-en-Luberon et La Bastide-des-Jourdans avant de rejoindre l'arrivée finale à Manosque, entre

Ecrit par le 13 juin 2026

16h00 et 16h30.


Le [prologue](#) aura lieu le 10 février à Berre l'Etang (départ 15h15 départ toutes les 30 secondes). L'étape 1 se déroulera le 11 février entre Istres et Les Saintes-Maries-de-la-Mer (départ 12h00 - arrivée à partir de 15h30), l'étape 3, le 13 février entre Manosque et la Montagne de Lure (départ 11h30 - arrivée à partir de 15h50).

Plus d'informations : [cliquez ici](#).

Département
VAUCLUSE

Tour de la Provence - Etape 2

Samedi 12 février 2022



Département de Vaucluse - place Viala - Avignon Cedex 9
www.vaucluse.fr

Carte des communes traversées en sud Vaucluse. Crédit : Conseil départemental de Vaucluse

L.M.