

Ecrit par le 3 février 2026

Loire à vélo : un autre regard sur le fleuve royal



Itinéraire cyclable de 900 km qui relie Cuffy (Cher) à Saint-Brevin-les-Pins (Loire-Atlantique), la Loire à vélo permet de découvrir toutes les beautés du dernier fleuve sauvage d'Europe. Conseillé sur deux jours, la boucle de Nantes à Ancenis (72 km au total) réserve de belles surprises de part et d'autre des rives : des panoramas à couper le souffle, des guinguettes, des caves où déguster des crus locaux, des villages médiévaux, sans oublier des monuments incontournables.

Après avoir flâné sur la ligne verte du Voyage à Nantes et loué un vélo (chez Paulette Bike ou Détours de Loire) à proximité de la gare de la Cité des Ducs, direction Ancenis et la rive nord du fleuve. Les premiers coups de pédale vous feront passer devant plusieurs guinguettes : La Sablière à Sainte-Luce-sur-Loire, La Gabarre à Thouaré-sur-Loire, Mauves Balnéaire à Mauves-sur-Loire. Autant d'occasions de faire une

Ecrit par le 3 février 2026

pause en admirant le fleuve royal, ses bancs de sable sauvage et sa riche faune... Peut-être aurez-vous la chance de tomber sur un ragondin ou un pêcheur en plein combat avec un silure !



L'itinéraire entre Ancenis et Nantes offre des panoramas somptueux sur le fleuve, ses berges et les nombreuses vignes qui l'entourent © J.Jehanin

Arrivé à Mauves-sur-Loire, l'itinéraire bascule rive sud. L'occasion d'effectuer un nouvel arrêt dans le parc de la Pierre Percée à Divatte-sur-Loire. Avec ses nombreux jeux, il ravira les familles tandis que les amateurs de sensations fortes pourront se laisser tenter par l'école de wakeboard, un sport nautique qui consiste à se faire tracter sur une planche derrière un bateau à moteur.

Golf et dégustation de crus locaux

Ensuite, direction La Varenne et ses lacets. Sans doute la partie la plus physique du circuit en raison du dénivelé. Arrivés au sommet du village, les mollets auront chauffé mais la vue, à couper le souffle, en vaut la chandelle. En redescendant vers Champtoceaux et le pont d'Oudon, deux activités sont possibles : les amateurs de green pourront découvrir les 18 trous du Golf de l'Île d'Or, tandis que les œnophiles privilégieront une dégustation dans une des caves du coin. Et il y a du choix : Domaine du Pavillon, du Merceron, Vignoble Morinière... En effet, La Varenne est une des plus importantes communes viticoles du secteur avec de nombreux exploitants qui proposent différents crus : Muscadet, Gamay, Cabernet, Malvoisie...

Ecrit par le 3 février 2026



Bateau touristique, la Luce propose des croisières au cœur du patrimoine naturel et culturel entre Champtoceaux, Oudon et Le Cellier © J.Jehanin

Arrivé au pont d'Oudon, un crochet par le "Cul du Moulin" est vivement recommandé. Ce lieu-dit abrite des tables de pique-nique et une guinguette (*Les Folies d'Orée*), ainsi que le quai de départ de La Luce, un bateau touristique qui propose des croisières au cœur du patrimoine naturel et culturel entre Champtoceaux, Oudon et Le Cellier.

Du paddle pour « apprendre à marcher sur l'eau »

Il est désormais temps de se remettre en selle pour retrouver la rive nord de la Loire et découvrir le village médiéval d'Oudon. Là, un parcours de sculptures attend les curieux, ainsi qu'un camping proposant des cabanes sur pilotis, sans oublier la base de loisirs L.A Kayak. Mathieu Trébosc y propose des sorties en canoë-kayak et des initiations au paddle pour « apprendre à marcher sur l'eau ». Mais aussi des descentes crépusculaires ainsi que des sorties qui combinent vélo et kayak. Le marché dominical, de 9h à 13h sur la place du Hâvre, sera quant à lui l'occasion de faire le plein de produits locaux.

Ecrit par le 3 février 2026





Ecrit par le 3 février 2026

À Oudon, deux incontournables : la visite du château avec son donjon médiéval mais également les balades de Mathieu Trébsoc, à la tête de L.A Kayak © L.A Kayak

La visite du château d'Oudon, dont la construction a débuté en 1392, fait également partie des incontournables. Après la visite (possible en tenue d'époque pour petits et grands) de la scénographie du donjon médiéval et de la forteresse qui a conservé son architecture octogonale, les dernières marches de la tour permettent d'atteindre le toit et profiter d'une vue à 360°. Par temps très clair, on peut apercevoir la Tour Bretagne à Nantes, pourtant à une trentaine de kilomètres !

Château médiéval et centre d'art contemporain

En repartant en direction d'Ancenis, un nouvel arrêt est conseillé au plan d'eau du Chêne, puisque la baignade y est possible et surveillée tout l'été. À quelques mètres de là, vous trouverez la Gramophone, une guinguette parfaite pour se restaurer, écouter un concert ou profiter des jeux mis à disposition. L'arrivée à Ancenis n'est plus qu'à une bonne dizaine de kilomètres. Avant de rejoindre le centre-ville par la rive nord où une halte dans la cour du château médiéval s'impose, vous aurez l'occasion d'effectuer une pause culturelle avec la visite du MAT, centre d'art contemporain du Pays d'Ancenis. Situé dans la Chapelle des Ursulines, le centre accueille cet été une double exposition, "Circumnavigations", de Clément Verger. Cette dernière traite de l'influence des voyages du Capitaine James Cook sur le paysage mondial.

Ecrit par le 3 février 2026



L'exposition "Circumnavigations" au MAT, centre d'art contemporain du Pays d'Ancenis © Clement Verger

Visiter les jardins poétiques des Folies Siffait

Après un repas à la Table du pêcheur (restaurant traditionnel de fruits de mer et poissons de Loire) ou aux Terrasses de Bel Air (un restaurant bistrannique chic et moderne mettant à l'honneur les produits nobles et locaux), deux options sont possibles : soit vous diriger vers la gare pour rentrer à Nantes en TER en une vingtaine de minutes, soit trouver un logement pour la nuit via l'office de tourisme. Si vous retenez la deuxième option, vous aurez alors la possibilité, lors du trajet retour, de faire étape dans la commune du Cellier. L'occasion d'apercevoir le château de Clermont, ancienne demeure d'un certain Louis de Funès, mais également de visiter les Folies Siffait, ces jardins poétiques du XIX^e siècle constitués de terrasses, niches et autres bacons construits à flanc de falaise au-dessus de la Loire.

Ecrit par le 3 février 2026



Au Cellier, les jardins poétiques des Folies Siffait se visitent uniquement sur réservation © Paul Pascal

En pratique

- Location de vélo : Paulette Bike, 20 bd de Berlin à Nantes (02 28 49 52 28). Détours de Loire, péniche "Drôle de barge", quai Malakoff à Nantes (02 55 10 11 74).
- Le Divatte Wakepark est situé sur levée de la Divatte, à Divatte-sur-Loire (06 45 27 42 55).
- Croisières à bord de La Luce, embarquement au "Cul du Moulin" à Champtoceaux (02 40 83 60 00).
- L.A. Kayak 44 (location canoë-kayak et paddle), rue de la Gare, 44521 Oudon (06 85 39 59 42 et sur Locationkayak-loire.com)
- Le château d'Oudon est ouvert 7J/7 du 8 juillet au 31 août de 10h à 18h30 (02 40 83 80 04). Visite à partir de 4€ (enfant) et 6€ (adulte).
- Le MAT, centre d'art contemporain, est situé quai Rohan à Ancenis. Ouvert du mercredi au

Ecrit par le 3 février 2026

dimanche de 15h à 18h (02 40 09 73 39).

- Restaurants : La Table du Pêcheur, 11 bd Léon Séché à Ancenis (02 40 83 11 36). Les Terrasses de Bel Air, 6 Bel Air, à Vair-sur-Loire (02 40 83 02 87).
- La visite gratuite d'1h30 des jardins des Folies Siffait au Cellier se fait exclusivement sur réservation en ligne sur [Jardins-folies-siffait.fr](https://jardins-folies-siffait.fr).
- L'office du tourisme est situé 103 rue des Doves à Ancenis (02 40 83 07 44).



Tout au long du parcours, de nombreuses plages de Loire sont accessibles aux touristes. Ici aux pieds des Folies Siffait © J.Jehanin

Par Nicolas LE PORT pour [Réso hebdo éco](https://www.echodumardi.com).

Ecrit par le 3 février 2026



Les plus belles voies cyclables de France

Ecrit par le 3 février 2026

Les plus belles voies cyclables de France

Tracé et longueur d'une sélection de cinq itinéraires cyclotouristiques emblématiques de France



Sources : Francevelotourisme.com, Franceavelo.com



statista

Guidés par le goût de l'aventure et de la nature ou par des motivations écologiques, de plus en plus de voyageurs choisissent de pédaler le long des véloroutes et voies vertes de France pendant leurs vacances. Selon des chiffres communiqués par le [gouvernement](#), entre 2016 et 2020, le nombre de passages de cyclistes sur ces itinéraires a augmenté de +15%. De nos jours, l'Hexagone est la seconde destination mondiale pour le [tourisme à vélo](#) (en nombre de séjours), après l'Allemagne. Notre carte présente une

Ecrit par le 3 février 2026

sélection non exhaustive de cinq parcours réputés pour leur intérêt touristique et la beauté de leurs paysages.


Parmi elles, la plus longue est la Vélodyssée, avec un tracé de 1 240 km entre Roscoff et Hendaye. Ce parcours cyclable traverse la Bretagne du nord au sud et permet de découvrir le littoral Atlantique de l'estuaire de la Loire jusqu'à la frontière espagnole à Hendaye. À l'est, le Tour de Bourgogne convient tout particulièrement à ceux qui aiment la gastronomie et les paysages champêtres. Il est constitué d'une boucle de près de 900 km qui court le long de canaux, villages, vignes, caves vinicoles, châteaux et anciennes voies ferrées. Le Canal des Deux Mers permet quant à lui de découvrir les charmes du Midi à [vélo](#). Il s'étend le long du canal éponyme qui relie Royan (Charente-Maritime) au littoral méditerranéen à Sète, en passant par la cité médiévale de Carcassonne. Enfin, au centre du pays, la Véloscénie (Paris-Le Mont-Saint-Michel) et la Loire à Vélo, qui passe le long des principaux châteaux de la Loire, permettent de visiter parmi les [sites historiques et culturels](#) les plus populaires de France.

Vous pouvez trouver plus d'informations sur l'ensemble des itinéraires cyclables existants sur le site de [France Vélo Tourisme](#).

De [Tristan Gaudiaut](#) pour [Statista](#)

La ligne de bus Avignon-Arles expérimente un porte-vélos

Ecrit par le 3 février 2026



La Région Sud Provence-Alpes-Côte d'Azur va expérimenter à compter d'aujourd'hui, samedi 8 juillet 2023 l'emport de vélos sur la ligne estivale de bus Zou 707, entre Avignon et Arles via notamment Saint-Rémy-de-Provence, les Baux, Maussane et Fontvieille.

Le dispositif choisi est un rack arrière avec assistance, qui évite à l'utilisateur de lever son vélo. Il permet d'accueillir jusqu'à 5 vélos adultes, musculaires ou à assistance électrique.

Cette ligne, qui permet de rejoindre l'EuroVelo 8, l'EuroVelo 17 et La Durance à vélo, dispose d'un fort potentiel touristique, c'est pourquoi elle a été choisie par la Région Sud pour être équipée de racks à vélos. Il s'agit dans un premier temps d'une expérimentation estivale, dont le bilan sera effectué à l'automne.

Du 8 juillet à fin août, 10 services quotidiens permettront de faire l'aller ou le retour entre 8h10 et 18h15. La [fiche horaire](#) mentionne les points arrêts possibles et les horaires concernés.

L.G.

Comment accrocher son vélo sur les bus de la Région en moins de 20 secondes.

Ecrit par le 3 février 2026

« Ni responsable, ni coupable ! »



L'an dernier, 134 517 cyclistes ont fait l'ascension du Mont Ventoux. Et au moins autant en sont redescendus, et c'est là que les choses se compliquent. En effet, la plupart des accidents impliquant des cyclistes intervient dans la descente.

Pour renforcer la sécurité le département de Vaucluse a mis en place une douzaine de panneaux pour faire de la prévention. Si cette initiative est tout à fait louable, il y a un truc qu'on comprend pas bien. Les cyclistes qui ont fait la montée n'ont-ils pas eu le temps de prendre toute la mesure de la déclivité et des risques encourus pour redescendre ? Entre 2007 et 2022, 62 accidents avec des cyclistes ont été déplorés sur les routes du géant de Provence. Si la majorité de ces accidents ne sont que matériels, près de 47 % d'entre eux comptent au moins un blessé grave, voire un tué.

Faut-il mettre des panneaux pour que les inconscients deviennent raisonnables ?

Ecrit par le 3 février 2026

Les causes de ces accidents sont multiples : cyclistes non avertis, fatigue, euphorie de la descente, cohabitation parfois difficile avec les engins motorisés. A cette liste non exhaustive on pourrait y ajouter le manque de lucidité. Et c'est là le cœur du sujet. Comment ne peut-on pas être conscient des dangers et faut-il mettre des panneaux pour que les inconscients deviennent raisonnables ? Leur jugeote et surtout la nature du terrain ne peuvent-ils pas conduire ces cyclistes à raison garder ? Certes, il convient de prévenir les usagers quand, sur une route, un virage peut être dangereux surtout s'il est aveugle, mais dans le cas du Ventoux, on ne saurait entendre l'argument qui consisterait à dire « je ne savais pas ou j'avais pas vu » !

En définitive, ces panneaux sont là autant pour protéger les cyclistes que la collectivité qui les a posé.

Sécuriser, protéger c'est aujourd'hui devenu un leitmotiv, une obsession. Partout, tout le temps, sur tous les fronts on veut nous protéger, assurer notre sécurité. La capacité de ceux qui nous gouvernent et nous administrent à édicter des normes de sécurité est sans limite. Ce besoin constant de « mettre en sécurité » part sans doute d'une bonne intention mais ne conduit-il pas aussi à déresponsabiliser ? Ne pourrions-nous pas aussi faire appel au bon sens ? Mais en définitive tout cela est de notre faute. C'est nous qui exigeons toujours plus de l'état providence et notre capacité à nous retourner contre lui en cas d'accident est elle aussi sans limite. En définitive, ces panneaux sont là autant pour protéger les cyclistes que la collectivité qui les a posé. On attends tout de l'autre et ici en l'occurrence de la collectivité, mais on exige peu de soi. Décidément, on vit une époque bien formidable !

Dernière minute

Le 19 juin, le maire de Lauris et les conseillers de sa majorité ont démissionné suite à l'agression orale et physique de l'adjoint en charge de la voirie par un habitant de la commune. Cet habitant rendait responsable les élus de l'inondation de sa maison suite aux orages du 13 mai dernier. L'adjoint a porté plainte et l'habitant a été placé en garde à vue.

Le premier GF Luberon Pays d'Apt aura lieu cet automne

Ecrit par le 3 février 2026



Les samedi 30 septembre et dimanche 1er octobre prochains, le Pays d'Apt accueillera pour la première fois une manifestation cycliste internationale amateur. Organisé par l'agence [Dénivelé Challenges](#), le [GF Luberon Pays d'Apt](#) proposera deux parcours, ouverts à tous les niveaux de cyclistes.

Découvrir ou redécouvrir les magnifiques paysages du Luberon à vélo, c'est ce que propose le GF Luberon Pays d'Apt, qui aura lieu à l'automne prochain. Soutenu par la Communauté de communes [Pays d'Apt Luberon](#) qui en est le partenaire principal, l'événement permettra de faire la promotion du territoire par le biais sportif mais également par le biais touristique.

Deux courses seront proposées aux participants. Le plan d'eau d'Apt accueillera également divers animations autour de l'événement, des foodtrucks, mais aussi un Village Expo.

Le programme

Le samedi 30 septembre, les animations débuteront dès 10h au plan d'eau à Apt. L'espace food truck ouvrira à 12h, et le Village Expo une heure plus tard, accompagné du retrait des dossards qui pourra se

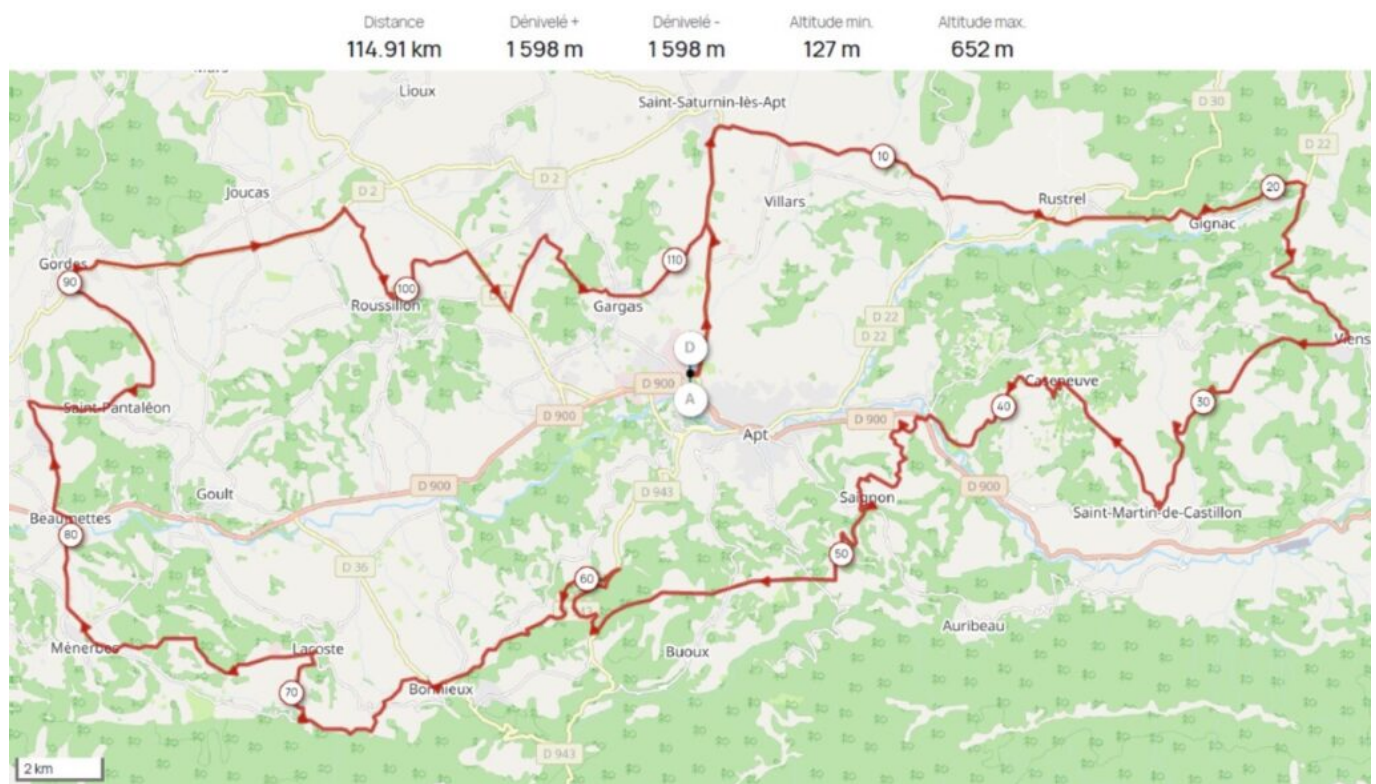
Ecrit par le 3 février 2026

faire jusqu'à 19h. Les animations s'arrêteront à 18h.

Le dimanche 1er octobre, l'ouverture de la mise en grille des participants se fera à 8h. Ils partiront à 9h pour le GF Luberon de 115km. Ceux qui auront opté pour la randonnée de 50km pourront partir librement entre 9h15 et 10h. À 10h, le Village Expo ouvrira ses portes, et les animations débiteront. Les visiteurs pourront assister à l'arrivée des premiers coureurs vers 11h15. L'espace food truck sera accessible à 12h. La remise des prix, quant à elle, débutera à 15h30. L'événement s'achèvera à 18h.

Deux parcours différents

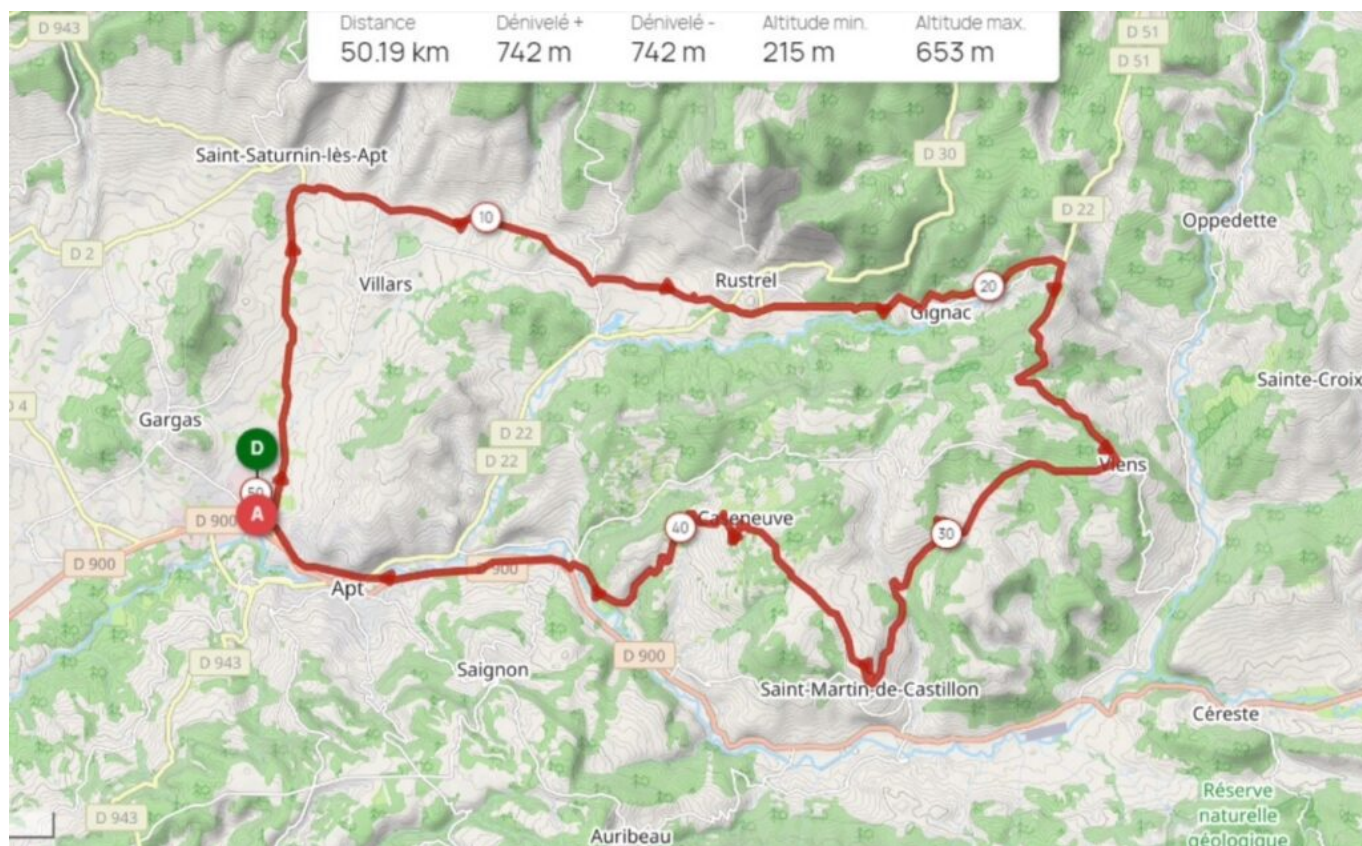
Cet événement est ouvert aux cyclistes de tous niveaux, ce pourquoi deux parcours différents sont proposés. Le premier parcours est le Gran Fondo avec un trajet de 115 km et 1600 m de dénivelé. Les participants traverseront 18 communes du territoire comme Roussillon, Gordes, Lacoste, Saignon, Saint-Martin-de-Castillon, et bien d'autres.



Parcours du Gran Fondo 115 km.

Le second parcours, quant à lui, sera plus court. Les participants pourront effectuer une randonnée de 50 km avec 750 m de dénivelé. Ce parcours davantage familial est non chronométrée, et ouvert aux vélos à assistance électrique. Les randonneurs n'auront pas besoin de fournir de certificat médical ni de licence. La randonnée traversera également plusieurs communes du territoire comme Apt, Viens, ou encore Rustrel.

Ecrit par le 3 février 2026



Parcours de la randonnée 50 km.

Les inscriptions

Le parcours du GF 115 km se limite à 1500 participants. Le tarif d'inscription s'élève à 75€ pour les 800 premiers inscrits, puis à 85€ pour les 700 suivants. Le prix comprend un dossard personnalisé, une puce de chronométrage, une plaque numérotée et personnalisée à positionner sur le guidon, mais aussi un repas complet d'après course, ainsi que plein d'autres choses. Il sera possible de changer le titulaire du dossard pour 12,50€. Pour reporter son inscription sur l'édition 2024, il faudra présenter un justificatif d'impossibilité (blessure, arrêt de travail, témoin de mariage, naissance, perte d'un proche), et déboursier 25€. Il est également possible de se faire rembourser si l'on présente un justificatif et qu'on a souscrit à la garantie annulation lors de l'inscription (10€). Les participants devront obligatoirement fournir un certificat médical de non-contre-indication à la pratique du cyclisme en compétition datant de moins d'un an à date de compétition, ou une licence.

La randonnée, quant à elle, ne nécessitera aucun certificat médical sera au prix de 15€. Ce prix inclura également un sticker parcours à coller sur le cadre du vélo, une plaque de vélo personnalisée, des ravitaillements à base de produits locaux et produits énergétiques 6D Sports Nutrition, un sac souvenir avec des cadeaux partenaires, et bien d'autres avantages.

Pour vous inscrire, [cliquez ici](#). Il est fortement conseillé de lire [l'onglet 'Foire aux questions'](#) du site de

Ecrit par le 3 février 2026

l'événement avant de s'inscrire.

Devenir bénévole

Les organisateurs de l'événement sont à la recherche de bénévoles pour donner un coup de main lors de la manifestation cycliste. Pour devenir bénévole, il faut être âgé de 18 ans minimum, et être titulaire du permis de conduire.

Pour ce faire, il suffit d'envoyer un mail à oti@paysapt-luberon.fr pour vous inscrire en précisant votre nom, prénom et vos coordonnées.

Arles : Décès d'un des fondateurs de la maison d'édition Actes Sud



ACTES SUD

Jean-Paul Capitani, président du directoire de la maison d'édition Actes sud qu'il a contribué à créer en

Ecrit par le 3 février 2026

1978, vient de décéder suite à une chute de vélo. L'accident s'est déroulé en milieu d'après-midi dans le centre-ville d'Arles.

Agé de 78 ans, cet ingénieur agronome de formation qui était aussi l'époux de l'ex-ministre de la culture Françoise Nyssen, aurait roulé sur une borne escamotable qui se serait relevée lorsque ce dernier aurait tenté de rejoindre la place de la République. Selon nos confrères de la Provence, il aurait alors lourdement chuté sur la tête. Malgré l'arrivée rapide des premiers secours, Jean-Paul Capitani n'a pu être ensuite ranimé.

Un attachement sans faille à Arles

Créées dans un village de la vallée des Baux, par Hubert Nyssen et sa femme, Christine Le Boeuf, bientôt rejoints par les autres fondateurs, Françoise Nyssen, Bertrand Py, Jean-Paul Capitani, les éditions Actes Sud ont su développer une politique éditoriale généraliste.


Très vite, elles se sont distinguées non seulement par leur implantation en région, leur identité graphique (format des livres, choix du papier, couvertures illustrées...), mais aussi par une ouverture de leur catalogue aux littératures étrangères.

Installées depuis 1983, au lieu-dit Le Méjan, en bord de Rhône à Arles, les éditions Actes Sud ont poursuivi « leur développement dans une volonté d'indépendance et un esprit de découverte et de partage, entretenant sans cesse la dynamique de la chaîne dite de conviction, qui va de l'auteur au lecteur en passant par les principaux prescripteurs, libraires, bibliothécaires, médias, partenaires culturels. ».

L.G.

Vaison-la-Romaine fête le Printemps de la mobilité

Ecrit par le 3 février 2026



Ce samedi 25 mars, la commune de [Vaison-la-Romaine](#) organise un événement 'Printemps de la mobilité' sur la place Montfort. L'occasion de venir tester de nouveaux modes de déplacement, ou encore de réfléchir à une mobilité plus durable au sein de la commune.

Un stand d'information sera en place avec le réseau de transport en commun [Zou !](#), les cars [Lieutaud](#), et la mairie **de Vaison-la-Romaine** qui représentera le transport scolaire, le covoiturage, ou encore [Vasiobus](#). D'autres modes de déplacement seront mis en avant lors de cet après-midi comme le vélo, ou encore la marche.

L'[office de tourisme Vaison Ventoux](#) présentera, en partenariat avec le [Parc naturel régional du Mont Ventoux](#), les circuits vélos et randonnées de la région. Les visiteurs à partir de 8 ans pourront essayer des vélos électriques et mécaniques, grâce à [Intersport](#), avec une découverte de la zone 20km/h dans le cœur de ville. [Ecyclo](#) proposera un circuit vélo de 7km à faire en vélos électriques en 15 à 20 minutes. Il sera possible de participer à une randonnée vélo de 20km autour de la commune grâce à [Vaison Cyclo Nature](#). Cette activité est limitée à 15 personnes, pour s'inscrire, il faut appeler le 04 90 36 50 40 et avoir 12 ans minimum. Le casque et l'assurance responsabilité civile seront obligatoires. Les enfants seront sensibilisés à la sécurité routière par la [communauté de communes Vaison Ventoux](#) à travers un circuit pédagogique en vélo, tricycles et draisiennes.

Les visiteurs qui préfèrent garder les pieds sur terre pourront effectuer une randonnée de 9km pendant environ 2 heures grâce à [Randosacado](#). Le départ se fera de la place Montfort à 14h30. Un manège sera installé sur la place pour occuper les enfants. Les parents pourront assister à un groupe de parole animé

Ecrit par le 3 février 2026

par le [Ceder](#), qui tournera autour des interrogations : L'essence à 4€, comment vous adapteriez-vous ? Que feriez-vous ? Un futur sans essence, qu'en pensez-vous ?

Samedi 25 mars. De 14h à 18h. Place Montfort. Vaison-la-Romaine.

V.A.

Tourisme : le palais et le pont d'Avignon obtiennent le label 'Accueil vélo'



BRÖNNER T - VPA

Le palais des papes et le pont d'Avignon viennent de se voir attribuer le label '[Accueil vélo](#)' mis en place

Ecrit par le 3 février 2026

par [France vélo tourisme](#). Cette marque nationale, développée à l'origine en partenariat avec le comité régional du tourisme Centre-Val de Loire, « garantit un accueil et des services de qualité le long des itinéraires cyclables pour les cyclistes en itinérance ».

Le label concerne ainsi notamment les hébergeurs, les loueurs de cycles, les réparateurs de vélos, les offices de tourisme, les restaurateurs et les sites de visite et de loisirs.

Un établissement marqué 'Accueil vélo', c'est donc la certitude pour le cyclotouriste qu'il soit situé à moins de 5km d'un itinéraire vélo, qu'il dispose d'équipements adaptés aux cyclistes (abri vélo sécurisé, kit de réparation...), qu'il propose un accueil chaleureux (informations pratiques, conseils itinéraires, météo etc...) et qu'il fournisse des services dédiés aux voyageurs à vélo (transfert de bagages, lessive et séchage, location de vélo, lavage de vélos...).



Les offices déjà labellisés depuis 2020

Si depuis janvier 2020, l'Office de tourisme d'Avignon et celui du Grand Avignon sont labellisés cela ne l'était pas encore pour les deux sites phares patrimoniaux de la cité des papes. C'est désormais chose faite pour les deux monuments médiévaux situés sur la [Via Rhône](#).

Pour cela, et au-delà de leur qualité d'accueil, les gestionnaires du palais et du pont se sont engagés à fournir plusieurs services spécifiques et gratuits aux cyclotouristes. A savoir :

- 13 emplacements sécurisés et gratuits de stationnement pour les vélos sont accessibles au parking du Palais des Papes, situé sous le monument et à 2 minutes à pieds du Pont d'Avignon. Le parking surveillé est ouvert 24/24h et 7/7j,
- des arceaux-vélo en plein air sont positionnés à moins de 100 mètres du Palais des Papes et devant le Pont d'Avignon,
- des renseignements et conseils peuvent être fournis par les agents des sites sur les itinéraires existant à proximité,
- la brochure '[Avignon à vélo](#)' est désormais disponible au Palais des Papes et au Pont d'Avignon.

Ecrit par le 3 février 2026

- de la documentation téléchargeable sur le site web de l'office de tourisme sur les différents itinéraires vélos d'Avignon et alentours au départ du Palais et du Pont,
- un kit de réparation ainsi qu'une pompe sont mis gratuitement à disposition des cyclotouristes au Parking du Palais des Papes,
- la possibilité de recharger gratuitement les batteries de VAE au parking du Palais des Papes (les batteries ne sont toutefois pas conservées en dehors des heures ouvrées).

L.G.

Pistes cyclables : le Vaucluse bon élève d'une région qui ne l'est pas

Ecrit par le 3 février 2026



HOCQUEL A - VPA

Selon l'application mobile gratuite [Géovélo*](#), au 1^{er} janvier 2023, le Vaucluse totalisait 414 kilomètres de pistes cyclables référencées. C'est 23km de plus que l'année précédente et cela représente une augmentation du réseau cyclable départemental de 5,88%. Dans le même temps, la région Provence-Alpes-Côte d'Azur a enregistré la création de 141km de linéaires de nouvelles pistes cyclables (le Vaucluse représentant 16,37% de ces aménagements supplémentaires).

Paca à la traîne malgré une belle année 2022

En pourcentage des voies déjà existantes dédiées à la petite reine, Paca (+7,37%) se classe en 3^e position des régions françaises ayant créées le plus de nouvelles pistes cyclables entre janvier 2022 et janvier 2023, derrière la Normandie (+8,26%) et les Hauts-de-France (8,23%).

Pas de quoi pavoiser pour autant, car avec ses 141km la région Sud reste, en matière de nouveaux linéaires, loin derrière Grand Est (+388km en 2022) et se classe en 9^e position des 12 régions métropolitaines.

Idem avec le nombre total de pistes cyclables existantes où Paca, avec 2 054km aménagés, est bon dernier derrière Centre-Val de Loire (2 728km) d'un classement dominé par la Nouvelle-Aquitaine (7 365km). Un retard qui peut toutefois s'expliquer par la petite taille de la région ainsi qu'une forte présence de reliefs alpins qui ne facilitent pas le développement de pistes cyclables.

Ecrit par le 3 février 2026

De fait, avec 6,5km Provence-Alpes-Côte d'Azur affiche forcément la plus faible densité de de pistes cyclables référencées pour 100km². Très loin de régions beaucoup plus plate comme l'Île-de-France (38,7km pour 100km²), la Bretagne (16,4km) et les Hauts-de-France (15,7km).



Avec 16,37% des aménagements supplémentaires de pistes cyclables recensés en Paca en 2022, le Vaucluse fait figure de bon élève régional en la matière. Un département où Dominique Santoni, la présidente du conseil départemental de Vaucluse (à gauche), et Cécile Helle, maire d'Avignon, ont clairement affiché l'ambition de faire de ce territoire une terre de vélo. Que ce soit en termes de mobilité urbaine que de déplacements cyclotouristiques et de loisirs.

Le Vaucluse plutôt bon élève

Pour sa part, avec une densité de 11,61km de pistes cyclables pour 100km² le Vaucluse figure parmi les bons élèves de la région en affichant près du double de la moyenne de Paca.

Le département dispose également de 0,74km de pistes cyclables pour 1 000 habitants. Là encore, c'est près du double de la moyenne de la région Sud (0,40km), avant dernière des régions hexagonales, juste devant l'Île-de-France (0,38km). C'est la Bretagne (1,31km), la Bourgogne-Franche Comté (1,30km) et le Grand-Est (1,27km) qui composent le trio de tête de ce classement du linéaire de pistes cyclables pour 1 000 habitants.

En Vaucluse, ces chiffres devraient cependant continuer à s'améliorer en 2023 puisque les collectivités ont clairement affiché l'ambition de faire de ce territoire une terre de vélo. Que ce soit en termes de mobilité urbaine que de déplacements cyclotouristiques et de loisirs. Ainsi par exemple, la véloroute de la Via Venaissia va continuer à s'agrandir. D'ici quelques semaines, il sera en effet possible de se promener



Ecrit par le 3 février 2026

en vélo en toute sécurité entre Orange et Velleron, sur un itinéraire qui comptera au total 31km. Deux nouveaux tronçons de la véloroute de la Via Venaissia vont en effet être mis en service. Dès le mois de mars, ce sera d'abord le tronçon reliant Carpentras à Pernes-les Fontaines (6km) d'être mis en service. Puis dès le mois de mai, la section entre l'ancienne gare de Jonquières et Orange, longue de 6km également, sera ouverte aux usagers, le temps de procéder à une série de travaux réalisés par le Département (voir vidéo en fin d'article).

Mais où garer son vélo ?

Pédaler c'est bien, mais stationner son deux-roues c'est pas mal non plus. En Vaucluse, avec 4 169 places de stationnement de vélo soit 7,43 pour 1 000 habitants c'est, à nouveau, deux fois plus facile qu'en Provence-Alpes-Côte d'Azur (3,78%). Cette dernière étant une nouvelle fois à la traîne du classement des régions de France constitué des Pays de Loire (14,63 places de stationnement vélo recensées pour 1 000 habitants), Île-de-France (14,27), Auvergne-Rhône-Alpes (12,66), Bretagne (12,40), Nouvelle-Aquitaine (10,71), Grand-est (10,11), Centre-Val de Loire (8,06), les Hauts-de-France (6,47), Occitanie (6,35), Bourgogne-Franche Comté (5,53) et Normandie (3,78).

**Créé en 2010 à Tours, Géovélo est une application mobile, gratuite, qui indique aux cyclistes les meilleurs itinéraires à prendre en vélo, les pistes et aménagements cyclables disponibles, la position des parkings sécurisés et des stations de vélo en libre-service. En parallèle, la startup fournit aux territoires avec qui elle collabore les données issues des retours des utilisateurs de l'application (données récoltées de façon anonyme), afin de leur permettre d'améliorer leurs aménagements cyclables.*