

Ecrit par le 3 juillet 2026

Jacqueline Bouyac réélue à la tête du parc naturel du Ventoux



[Jacqueline Bouyac](#) vient d'être réélue présidente du [parc naturel régional du Mont-Ventoux](#). L'élection s'est déroulée lors du comité syndical du syndicat mixte de gestion du parc qui s'est tenu le 11 juin dernier à Malemort-du-Comtat. Cette réunion a aussi permis de procéder au renouvellement du bureau (voir encadré en fin d'article) du parc qui a vu [le jour en 2020](#).

Avant ce rendez-vous, les élus ont eu l'occasion de rencontrer l'équipe technique du Parc lors d'un temps d'échange dédié, au cours duquel chaque pôle a pu présenter ses activités.

Ecrit par le 3 juillet 2026



Jacqueline Bouyac..Crédit : PNRL/DR

« Le jeune Parc né en 2020 a su relever de nombreux défis. »

« Depuis 2021, malgré un démarrage marqué par la crise sanitaire, le jeune Parc né en 2020 a su relever de nombreux défis : création de la première Réserve naturelle régionale du territoire, déploiement des Atlas de la biodiversité communale, amplification des actions d'éducation à l'environnement et au territoire, soutien à l'agriculture et à l'alimentation locale, accompagnement de la transition énergétique, encouragement d'un tourisme durable, respectueux de la nature et des hommes, et renforcement de la Garde régionale forestière, explique les équipes du Parc du Ventoux. Les années à venir seront

Ecrit par le 3 juillet 2026

notamment marquées par l'ouverture de la future Maison du Parc à Bédoin, la poursuite des actions de préservation des patrimoines naturels et culturels, ainsi que le développement de projets en faveur de la transition énergétique et de la qualité de vie sur le territoire. »

L.G.

Les 18 membres du nouveau bureau du Comité syndical du Parc du Mont-Ventoux :

Pour la Région Sud Provence-Alpes-Côte d'Azur

- Jacqueline Bouyac (présidente, membre de droit)
- Bénédicte Martin
- Georges Botella

Pour le Département de Vaucluse

- Christian Mounier
- Sophie Rigaut
- Myriam Silem

Pour les intercommunalités

- Corinne Freychet - Communauté de communes Ventoux Sud
- Valérie Michelier- Communauté d'agglomération La Cove
- Thierry Thibaud - Communauté de communes Vaison Ventoux

Pour le conseil de massif

- Michel Jouve (Flassan)
- Éric Massot (Saint-Léger-du-Ventoux)
- Alain Gabert (Sault)

Pour les communes

- Florence Bertrand (Crestet)
- Jean Issartier (Carpentras)
- Sandrine Raymond (Saint-Pierre-de-Vassols)
- Frédéric Rouet (Villes-sur-Auzon)
- Alexandre Roux (Entrechaux)

[Mont-Ventoux : Le Parc naturel régional est né !](#)

Ecrit par le 3 juillet 2026

(Vidéo) : Bixente Lizarazu s'attaque 3 fois au Ventoux dans la même journée




L'ancien footballeur tricolore vient de réaliser l'ascension du Ventoux par les trois itinéraires permettant de gravir le Géant de Provence. À 56 ans, Bixente Lizarazu a réalisé cet exploit dans la même journée prouvant que le champion du monde 1998 avait encore de beaux restes.


Il a entamé son 'marathon' par le versant Sud et la voie débutant depuis Bédoin. Celle qui est considérée comme 'la voie royale' du Tour de France car jugée la plus difficile avec ses 21,5km d'ascension jalonnés de nombreux passages à 10% pour une moyenne à 7,46%.



Ecrit par le 3 juillet 2026



[Voir cette publication sur Instagram](#)



Ecrit par le 3 juillet 2026

Une publication partagée par Lizarazu Bixente (@bixentelizarazu)

Ensuite, celui qui avait pour habitude de commenter la coupe du monde de football pour TF1, a poursuivi son défi avec la montée depuis Malaucène : 21,2 kilomètres avec des pentes à 7,23% de moyenne et plusieurs portions de route à plus de 13%. Un parcours que les cyclistes locaux considèrent aussi éprouvant que l'ascension depuis Bédoin.

Après ces deux ascensions éprouvantes, il a enfin trouvé un peu de 'réconfort' avec « un bon repas et un super accueil au chalet Reynard » avant de poursuivre son périple. En effet, il a terminé sa journée avec l'ascension du mont chauve depuis Sault avec une arrivée au sommet après 19h. Le parcours le plus 'facile' avec 25,5 kilomètres de montée pour une pente moyenne de 4,49%.

Au total : une sortie en 3 acte d'une longueur de 137 kilomètres pour 4 430 mètres de dénivelé.

« Cet endroit est magique. »

Bixente Lizarazu

« Cet endroit est magique, mystique, rustique et c'est encore plus fantastique quand il y a peu de monde comme hier en raison d'un vent à décorner les bœufs, a résumé le sportif pas si à la retraite que cela. Des rafales à 80 km/h, particulièrement sur la fin de la troisième et dernière ascension. Je rêvais d'affronter le géant de Provence avec l'objectif caché de le faire sur ses 3 versants en un jour. Quand on fait les 3 versants dans la même journée il paraît qu'on devient un 'cinglé du Ventoux'. Cinglé, le savais déjà. Donc, cela ne m'a pas changé. »

Ecrit par le 3 juillet 2026



Crédit : DR/Instagram Bixente Lizarazu

Ecrit par le 3 juillet 2026



Crédit : DR/Instagram Bixente Lizarazu

La 1^{re} réserve naturelle régionale de Vaucluse vient de voir le jour au pied du Ventoux

Ecrit par le 3 juillet 2026



La Région Sud vient d'acter la création de la Réserve naturelle régionale Ermitage-Escampeaux. Elle est située à Villes-sur-Auzon, au sein du Parc naturel régional du Mont-Ventoux. Il s'agit de la première en Vaucluse.

D'une superficie de près de 253 hectares, cette réserve abrite une très grande biodiversité exceptionnelle, avec près de 400 espèces végétales et plus de 300 espèces animales recensées, dont de nombreuses espèces protégées et emblématiques comme le Grand-Duc d'Europe.

« Avec la création de cette nouvelle Réserve naturelle régionale Ermitage-Escampeaux, nous agissons concrètement pour préserver nos paysages et transmettre un patrimoine naturel vivant aux générations futures », se félicite Renaud Muselier, président de la Région Provence-Alpes-Côte d'Azur.

Grâce à ce classement cette réserve va pouvoir renforcer la protection de son site naturel remarquable, de préserver les habitats sensibles et les espèces rares, de concilier les activités humaines pratiquées sur ce territoire (pastoralisme, sylviculture, cynégétique, activités touristiques et sportives) et la préservation de sa biodiversité, de structurer une gestion durable du site avec des moyens humains et financiers dédiés, ainsi que de contribuer à l'objectif national de 10% du territoire en protection forte d'ici 2030.

Bédoin au top des tendances du printemps pour Airbnb



[Airbnb](#) vient de dévoiler son top 10 des 'tendances de printemps' 2026. Dans ce classement des recherches de logement enregistrant la plus forte croissance de demandes effectuées par les voyageurs français entre le printemps 2026 et celui de 2025, c'est Bédoin qui affiche la plus grande progression. Sur cette période, la commune située au pied du Ventoux affiche ainsi une hausse des recherches de +70%.

« Bédoin attire les voyageurs en quête de grand air, de nature et d'authenticité. »

Ecrit par le 3 juillet 2026

Airbnb

« Situé au pied du Mont Ventoux, Bédoin est un village provençal réputé pour être le point de départ emblématique de l'ascension du 'Géant de Provence'. Il attire les voyageurs en quête de grand air, de nature et d'authenticité », explique la plateforme de location d'hébergement touristique chez les particuliers créée en 2007 à San Francisco.

Le Vaucluse devance la Vendée et la Dordogne

En deuxième position derrière Bédoin, on retrouve l'Île-d'Yeu en Vendée (+70% de hausse du nombre de recherches) ainsi que Sarlat-la-Canéda en Dordogne (+65%).

Juste après ce podium, Airbnb classe respectivement les communes de Le Crotoy dans la Somme (4^e avec +65% de hausse du nombre de recherches), Noirmoutier-en-l'Île en Vendée (5^e avec +65%), Les Epesses en Vendée (6^e avec +65%), Berck dans le Pas-de-Calais dans les Hauts-de-France (7^e avec +65%), La Bresse dans les Vosges (8^e avec +60%), Boulogne-sur-Mer dans le Pas-de-Calais (9^e avec +55 %) et Bourges dans le Cher (10^e avec +55%).

« Les Français privilégient de plus en plus des destinations de proximité, côtières comme rurales.

Clément Eulry, directeur d'Airbnb en France et en Belgique

« Dans un contexte international instable, les Français privilégient de plus en plus des destinations de proximité, côtières comme rurales. Cette tendance encourage la découverte de territoires moins fréquentés, tout en favorisant une dispersion des flux, y compris vers le littoral en dehors de la période estivale. Elle s'explique aussi par une recherche de séjours plus abordables, et la recherche d'hébergement qui permettent de voyager sans dépasser son budget. », explique [Clément Eulry](#), directeur d'Airbnb en France et en Belgique.

Voyager sans dépasser son budget

Dans un contexte économique où les voyageurs restent attentifs à leurs dépenses, le rapport qualité/prix demeure un critère déterminant dans le choix des destinations. Sur Airbnb, près de 25% des hébergements disponibles en France pour ce printemps sont proposés à moins de 100€ la nuit.

« La maîtrise du budget constitue un véritable enjeu pour les familles qui réalisent - en louant un hébergement sur Airbnb - en moyenne 45% d'économies sur Airbnb par rapport à un séjour à l'hôtel, précise la plateforme. Alors que 62% des parents jugent les séjours en ville trop onéreux selon une étude du cabinet Verian pour Airbnb, beaucoup se tournent vers des destinations plus abordables hors des grands centres. Un choix qui permet non seulement de mieux maîtriser leur budget, mais aussi de

Écrit par le 3 juillet 2026

découvrir de nouveaux territoires. »

Afin de permettre aux Français de rechercher des destinations abordables, Airbnb propose notamment la possibilité 'Réserver maintenant, payer plus tard'. Elle permet aux voyageurs, dont le séjour bénéficie d'une politique d'annulation modérée ou flexible, de réserver un logement sans rien payer au moment de la réservation. Le montant total n'est dû que peu de temps avant la fin de la période d'annulation gratuite.

« Les voyageurs peuvent ainsi sécuriser leur réservation sans paiement immédiat. Une fonctionnalité idéale pour les séjours en groupe ou pour planifier un voyage avec un budget maîtrisé', insiste Airbnb.

Programme RES-MAB : les agriculteurs du Ventoux explorent les défis climatiques

Ecrit par le 3 juillet 2026



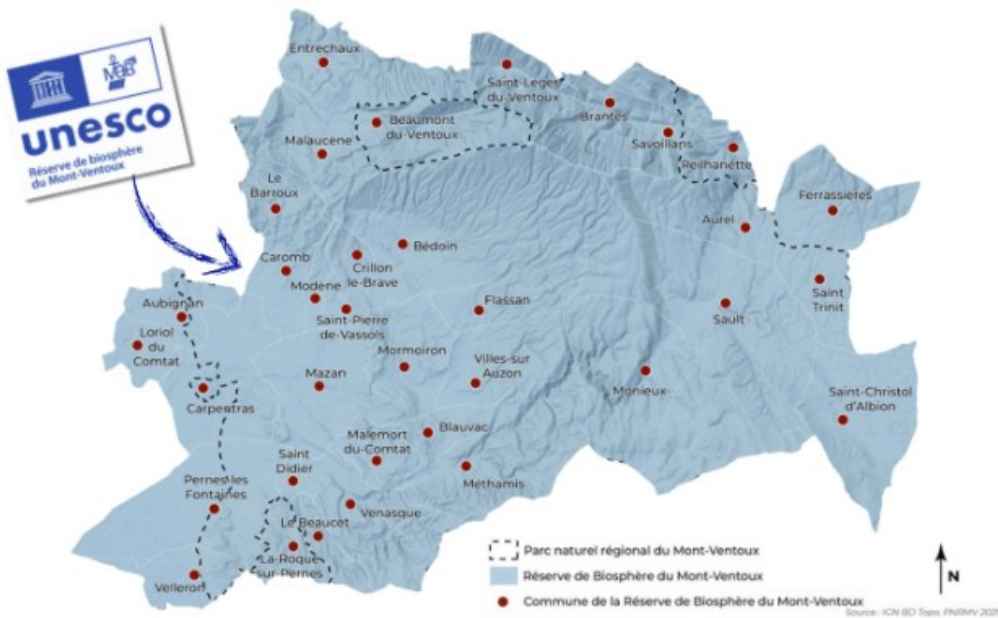
Le [Parc naturel régional \(PNR\) du Mont-Ventoux](#), l'[AOC Ventoux](#) et le [Campus Provence-Ventoux](#) (CFPPA) s'associent et proposent deux parcours de formation autour des défis climatiques à destination des agriculteurs du territoire, avec des ateliers et visites jusqu'au printemps 2027.

Dans le cadre du programme [RES-MAB](#), qui réunit sept Réserves de Biosphère méditerranéennes sur les questions de la résilience des territoires face au changement climatique, le PNR du Mont-Ventoux, l'AOC Ventoux et le CFPPA organisent des ateliers participatifs et des visites pour les agriculteurs de la Réserve de Biosphère du Mont-Ventoux.

Deux parcours de formation sont proposés : 'Sols résilients', qui a débuté au cours de ce mois de novembre, et 'Biodiversité fonctionnelle', qui commencera en mars prochain. Il est encore possible de [s'inscrire via le formulaire en ligne](#).

Ecrit par le 3 juillet 2026

Etes-vous éligible ?



Le parcours 'Sols résilients'

Le parcours de formation 'Sols résilients' inclut des analyses de sols financées par le projet RES-MAB, tout comme le suivi individuel des parcelles par des experts et des investissements agroécologiques pour mettre en œuvre des changements.

Le parcours a commencé le 13 novembre dernier avec un atelier pour comprendre les mécanismes de la vie et de la fertilité des sols. Plusieurs ateliers se succéderont jusqu'en mars 2027 pour comprendre et interpréter une analyse de sol, ou encore déterminer une stratégie de préservation / amélioration en tenant compte des freins et leviers possibles. [Karim Riman](#), agro-écologue et [Caroline Sage](#), formatrice au CFPPA, interviendront au cours de ce parcours.

Trois visites seront organisées au cours du mois de janvier 2026 autour de différentes pratiques durables : agroforesterie, agropastoralisme, couverts, travail du sol, aménagements hydrologiques, etc.

Le parcours 'Biodiversité fonctionnelle'

En ce qui concerne le parcours 'Biodiversité fonctionnelle', qui débutera en mars 2026, le projet RES-MAB financera des investissements agroécologiques (nichoirs, pierriers, haies, mares...), ainsi qu'un suivi individuel sur les parcelles par des experts.

Plusieurs ateliers et visites auront lieu jusqu'en avril 2027 pour en apprendre davantage sur les pratiques agricoles favorables à la biodiversité, sur l'identification des aménagements et des espèces présentes sur

Ecrit par le 3 juillet 2026

les parcelles, mais aussi sur comment élaborer un plan d'action.

[Cécile Verrielle](#), formatrice au CFPPA, [Maxime Jacquot](#) et [Jérôme Lambion](#), chercheurs au [Grab](#) (Groupe de Recherche en Agriculture Biologique), et [Thierry Leroy](#), entomologiste au [Naturopère](#) de Sérignan-du-Comtat, interviendront au cours de ce parcours de formation.

Sept nouveaux bénéficiaires de la marque 'Valeurs Parc naturel régional - Mont-Ventoux'

Le PNR du Mont-Ventoux poursuit son engagement en faveur d'un tourisme et d'une agriculture durables avec l'entrée de quatre producteurs et trois professionnels du tourisme au sein de sa marque 'Valeurs Parc naturel régional - Mont-Ventoux' qui compte désormais 27 bénéficiaires.

Les sept nouveaux :

Le Moulin à huile du Comtat (Caromb), le Château La Croix des Pins (Mazan), le Domaine de Fondrèche (Mazan), le Rucher Apaïa (Mazan), les Gîtes de Baye (Vaison-la-Romaine), le camping Les Verguettes (Villes-sur-Auzon), et le Domaine du Val de Sault (Sault).

Le Département de Vaucluse ferme l'accès au sommet du Mont Ventoux

Ecrit par le 3 juillet 2026



Chaque année à l'approche de l'hiver, le [Département de Vaucluse](#) ferme la route qui mène au sommet du Mont Ventoux. Ainsi, ce dernier ne sera plus accessible dès le mardi 18 novembre.

La RD974, à partir de la station du Mont Serein pour le versant Nord et le Chalet Reynard pour le versant Sud, sera fermée à partir du mardi 18 novembre à 9h. Selon les conditions météorologiques, si des chutes de neige surviennent, notamment côté Nord, cette fermeture pourra être avancée.

Les barrières pour interdire l'accès au sommet seront abaissées jusqu'au mois d'avril pour le versant Sud et jusqu'en mai pour le versant Nord. Les stations du Mont Serein et du Chalet Reynard restent accessibles aux véhicules pendant cette période hivernale.

[Pneus hiver obligatoires à partir du 1er novembre : ce qu'il faut savoir en Vaucluse](#)

L'office de tourisme de Carpentras souffle sa 100e bougie



[Ventoux Provence Tourisme](#) ressort 100 ans d'archives à l'occasion de l'exposition rétrospective '1925-2025 : 100 ans d'excursions autour du Ventoux, la naissance d'un Office de Tourisme' qui est visible à l'office de tourisme de Carpentras jusqu'au 31 octobre.

En 1925, Pierre de Champeville et quelques amis à lui passionnés par le Géant de Provence fondent le Syndicat d'initiative de Carpentras et du Mont Ventoux pour évoluer vers la Société Publique Locale actuelle nommé « Ventoux Provence Tourisme », qui possède aujourd'hui plusieurs bureaux dans différentes communes qui entourent le plus haut sommet de Vaucluse.

Ecrit par le 3 juillet 2026

Pour fêter le 100e anniversaire de la promotion du Mont Ventoux, l'office de tourisme a élaboré une exposition rétrospective sur les 100 années d'excursions autour du Géant de Provence, en collaboration avec le Parc naturel régional du Mont-Ventoux, le service culture & patrimoine de la communauté d'agglomération Ventoux Comtat Venaissin (CoVe), la mairie de Carpentras, et bien d'autres contributeurs.

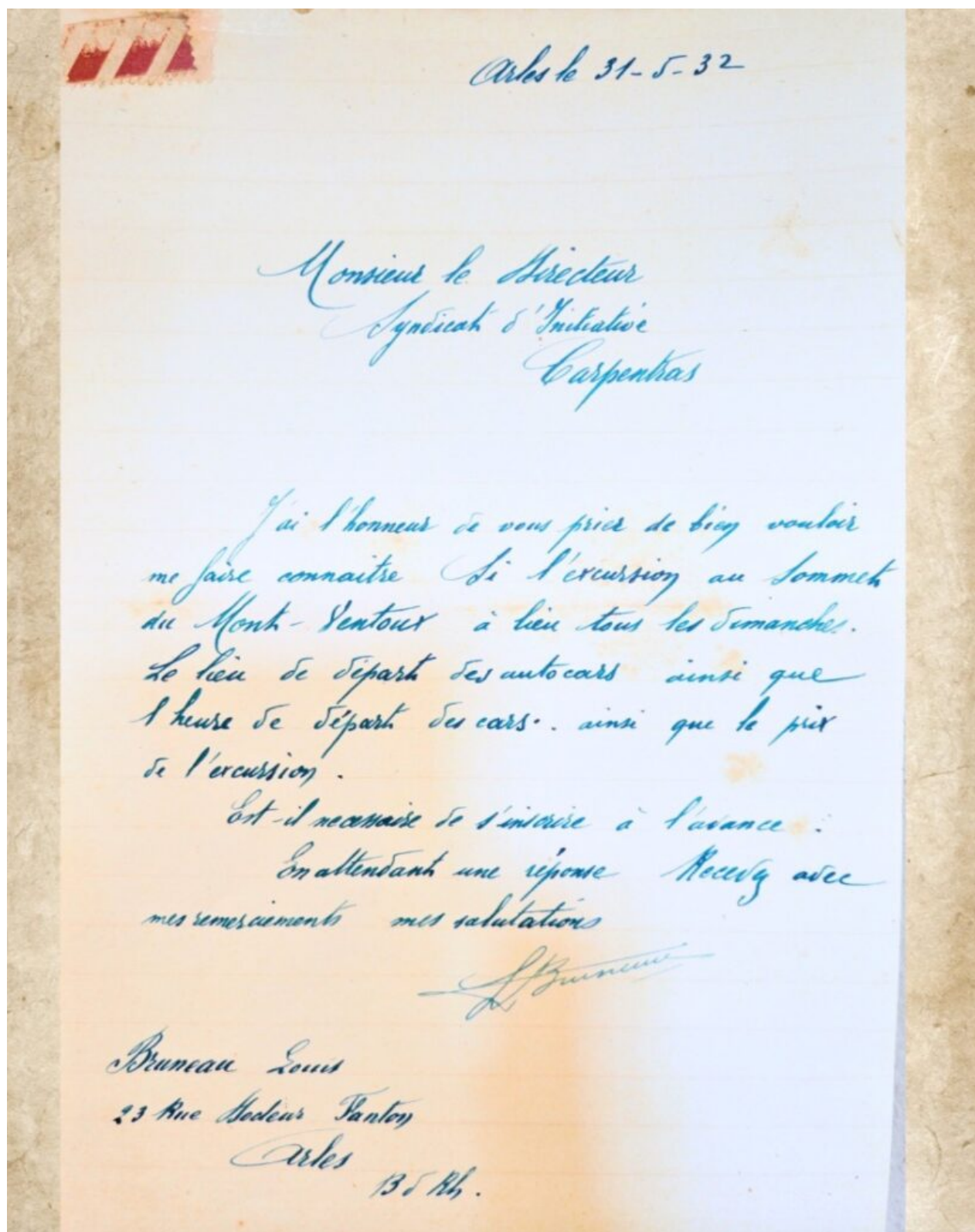
Ecrit par le 3 juillet 2026



Ecrit par le 3 juillet 2026



Ecrit par le 3 juillet 2026



Ecrit par le 3 juillet 2026

©Ventoux Provence Tourisme

100 ans d'archives

Si au départ la promotion du Mont Ventoux passait surtout par la pratique des sports d'hiver, aujourd'hui, elle s'est beaucoup diversifiée, l'office de tourisme mettant tout en œuvre pour promouvoir des activités tout au long de l'année et plus seulement durant la période hivernale. Randonnées, patrimoine, environnement... Ce ne sont pas les idées qui manquent pour créer des événements.

Pour représenter 100 ans d'excursions, l'office de tourisme a dû fouiller les archives d'un siècle. Dans l'exposition '1925-2025 : 100 ans d'excursions autour du Ventoux, la naissance d'un Office de Tourisme', les visiteurs pourront trouver « de très nombreuses correspondances, les premiers guides pratiques et touristiques du Ventoux, des cartes, des photos d'archives... et d'autres éléments ayant traversé le temps ! », affirme Ventoux Provence Tourisme.

Visible du lundi au vendredi de 9h à 13h et de 14h à 17h30 et le samedi de 9h à 13h en août, et du lundi au samedi de 9h30 à 12h30 et de 14h à 18h en septembre et octobre.

Jusqu'au 31 octobre. Gratuit. Office de Tourisme de Carpentras. 97 place du 25 août 1944. Carpentras.

Ecrit par le 3 juillet 2026

1925 - 2025

CARPENTRAS
Office du Tourisme
97 place du 25 août 1944

100 ans d'excursions
autour
du Ventoux

Naissance d'un Office de Tourisme

EXPOSITION
01/08 > 31/10 > 2025
Année anniversaire !

www.ventouxprovence.fr

CARPENTRAS
C&V
Parc naturel régional du Ventoux
CAP VENTOUX
EXPERIENCES
Offices de Tourisme de France
VENTOUX-PROVENCE
Expériences aux sommets

Tour de France : Le Parc naturel régional du Ventoux veille sur le 'Géant de Provence'

Ecrit par le 3 juillet 2026



Avec l'arrivée de milliers de spectateurs sur les pentes du Ventoux à l'occasion de [la 16^e étape du Tour de France](#) qui se déroule ce mardi 22 juillet entre Montpellier et le Géant de Provence, [le Parc naturel régional du Ventoux](#) (PNRL) se mobilise pour assurer la préservation de ce site Natura 2000 aussi classé réserve de biosphère depuis 1990 par l'Unesco.

Pour cela, les agents du parc ont notamment procédé à l'installation d'une centaine de panneaux pour sensibiliser les visiteurs (protection de la biodiversité, prévention des incendies, sécurité en montagne...). Ces supports ont été posés la semaine dernière, avant l'arrivée des premiers spectateurs.

Dans le même temps, le Parc a aussi déployé environ 4 000 mètres de filets de protection (fournis par ASO, l'organisateur du Tour de France) pour la sauvegarde des espaces naturels sensibles en bordure des zones spectateurs au sommet du Ventoux et au Mont Serein. En fonction des secteurs, ceux-ci ont été posés la veille ou plusieurs jours avant l'épreuve, tout en tenant compte des activités pastorales et touristiques présentes sur le massif.

Ecrit par le 3 juillet 2026



Exemple de panneaux d'information installés sur les pentes du Ventoux. Crédit : PNRL/DR

30 agents du parc mobilisés le jour de l'étape

Le jour de l'étape le Parc mobilise les écogardes de la Garde Régionale Forestière et des agents du Parc pour la surveillance, la sensibilisation et l'orientation des spectateurs. Ceux-ci seront positionnés sur les secteurs sensibles ou les zones de forte affluence (sommet du Ventoux, Mont Serein, ligne de crêtes...) afin d'être au contact direct des spectateurs. Au total, environ 30 personnes du Parc seront mobilisées sur le massif le jour du passage.

Enfin, dès le lendemain, soit mercredi 23 juillet, le PNRL va procéder au démontage de l'ensemble des éléments afin d'éviter toute dégradation ou dispersion du matériel dans le milieu naturel, notamment en cas de vent fort.

« Accompagner l'événement dans une démarche respectueuse de l'environnement, en veillant à la préservation des milieux sensibles. »


L'équipe du PNRL

« Le Ventoux incarne à lui seul un patrimoine naturel, culturel et paysager exceptionnel que le Parc s'attache à préserver et à valoriser chaque jour, explique l'équipe du Parc vaclusien. Dès lors, le rôle du PNR ne se limite pas à la logistique ou à l'accueil du public : il consiste à accompagner l'événement dans une démarche respectueuse de l'environnement, en veillant à la préservation des milieux sensibles, à la sensibilisation des visiteurs et à la mise en avant des savoir-faire locaux. L'étape du Tour devient ainsi l'occasion de concilier sport, attractivité territoriale et développement durable, dans un site mythique où la nature et l'effort se rejoignent. »

Ecrit par le 3 juillet 2026

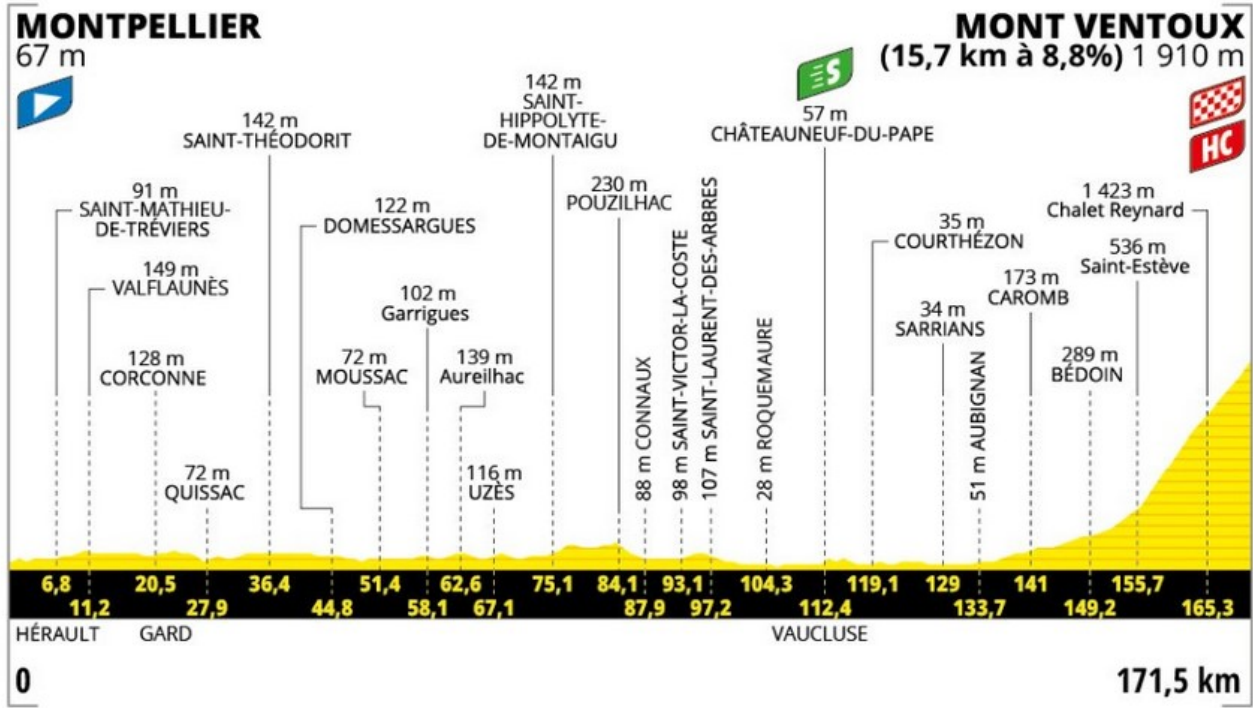
[\(Vidéo\) Découvrez le détail du parcours de l'étape du Mont Ventoux](#)

(Vidéo) Découvrez le détail du parcours de l'étape du Mont Ventoux



Outre [les restriction de circulation et de stationnement](#) lors de [la 16é étape du Tour de France du mardi 22 juillet](#) entre Montpellier et le sommet du Ventoux découvrez le détail du parcours.

Ecrit par le 3 juillet 2026



Crédit : Tour de France

Ecrit par le 3 juillet 2026



Crédit : Tour de France

Une étape de 171,5km dont Christian Prudhomme, directeur du Tour de France, rappelle les grands enjeux : « La configuration géographique insolite du Géant de Provence le place souvent comme unique difficulté de la journée. Après avoir traversé l'Hérault, le Gard et le Vaucluse, il ne restera qu' une seule route pour une explication qui peut virer à la démonstration. Entre le village de Bédoin et l'observatoire qui surplombe la ligne d'arrivée, il y a 15,7 km à escalader à 8,7 % de pente moyenne... et des options pour attaquer à tous les étages. »

L.G