

Ecrit par le 3 juillet 2026

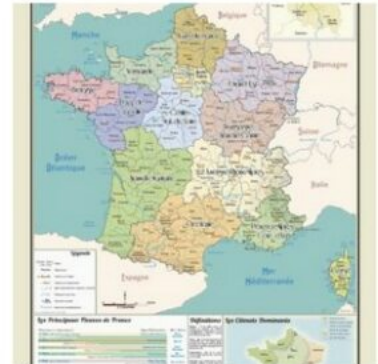
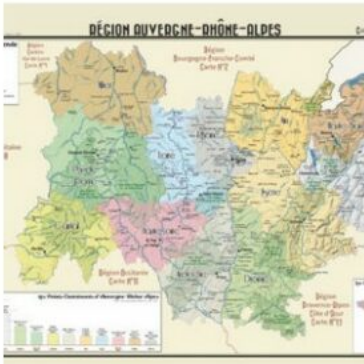
Via carto : la carte murale remise au goût du jour



Gabriel Barneaud est géographe de formation. Il a lancé un concept présent naguère dans les écoles primaires, la carte de géographie murale. Sa société veut la proposer aux établissements scolaires mais également aux particuliers. Un important marché vient de s'ouvrir début juin.

« J'ai un bureau d'études en cartographie. Je travaille ainsi avec les collectivités pour des missions diverses. J'ai décidé de diversifier mon activité en lançant [Via carto](#), société qui va produire des cartes murales de géographie. En voyant une mappemonde en carton des années 20 sur le mur de mon salon, j'ai eu cette idée en 2021 de réintroduire les cartes dans les écoles mais également les maisons à titre décoratif » explique Gabriel Barneaud, qui exerce son métier en tant qu'indépendant depuis 2006, après

Ecrit par le 3 juillet 2026



La carte en détail : Des cartes de 50 x 70 en papier offset qui donne un côté ancien serviront en exposition murale. Une version mobile existe également, plus petite en papier plié, pour pouvoir être étudiée par les élèves.

Divers créneaux de vente

Le premier créneau de vente en ligne via le site internet de Via carto. « Depuis un an, je démarché les offices de tourisme, les librairies, les maisons de la presse mis également les écoles primaires via les municipalités. J'ai ainsi eu un rendez-vous avec la mairie de la commune de Beaumes-de-Venise, siège l'entreprise, qui devrait passer une commande prochainement. Je compte également être présent sur les marchés de Provence car ces cartes d'antan peuvent plaire d'un point de vue décoratif aux touristes et à la population locale. »

Ecrit par le 3 juillet 2026



L'ouverture d'un grand marché

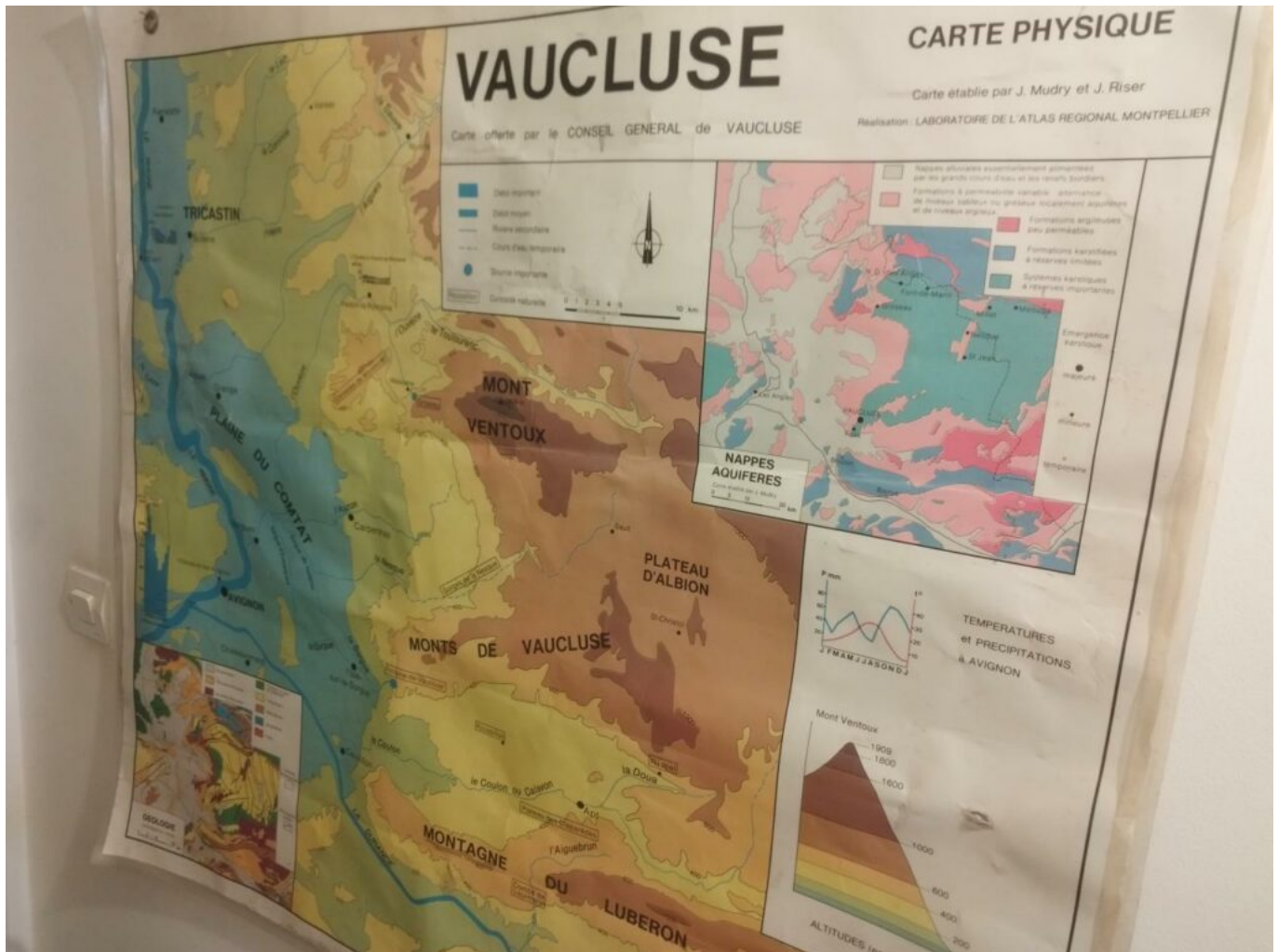
Début juin, la société Via carto a reçu une excellente nouvelle pour son avenir. L'entreprise va en effet être distribuée par le groupe Boréal, ex-Carthèque, sur l'ensemble du territoire français. Ceci va lui permettre de rentrer dans des grands distributeurs de la librairie comme Cultura par exemple. « Je suis ravi de cette nouvelle qui va permettre à l'entreprise de prendre un très bel essor et de développer très fortement son activité. »

Olivier Muselet

Un métier de cartographe

En plus de ce concept de cartes murales, Gabriel Barneaud crée d'autres cartes thématiques. Il s'est plus particulièrement spécialisé dans la randonnée, en éditant lui-même une carte de randonnée pédestre autour du Ventoux en 2021, vendue dans les offices de tourisme de la Cove et de Sault et les maisons de la presse. » En collaboration avec d'autres bureaux d'études, nous créons également des cartes en lien avec les activités de pleine nature et de mobilité douce, avec des circuits vélo. J'ai ainsi créé la charte graphique des cartes de circuits cyclo-touristiques présentés dans des totems en collaboration avec la métropole de Lille. »

Ecrit par le 3 juillet 2026



La carte murale

L'origine de mettre des cartes murales dans les classes remonte à la fin du XIXe siècle. Au départ, les cartes concernaient la France et ses colonies. Après l'intégration européenne et la mondialisation, les cartes murales ont davantage concerné l'Europe et le monde. Il existe différents types de cartes, administrative, physique ou encore économique. Ces cartes pouvaient être cartonnées ou plastifiées.